

แผนพัฒนาสถิติระดับพื้นที่

จังหวัดชัยนาท

พ.ศ. 2557 – 2560

จัดทำโดย

คณะกรรมการสถิติระดับจังหวัด

จังหวัดชัยนาท

หน่วยงานเจ้าของเรื่อง

กลุ่มนโยบายและยุทธศาสตร์การพัฒนาระบบสถิติ

สำนักบริหารจัดการระบบสถิติ

สำนักงานสถิติแห่งชาติ

โทรศัพท์ 0 2143 1305

โทรสาร 0 2143 8121-2

ปีที่จัดพิมพ์

2556

คำนำ

แผนพัฒนาสถิติทางการระดับพื้นที่ เป็นการสรุปภาพรวมการทำงานของจังหวัดภายใต้โครงการ
การแปลงแผนแม่บทระบบสถิติประเทศไทยสู่การปฏิบัติเชิงพื้นที่ พ.ศ.2555 โดยนำเสนอผลผลิตหลักของ
โครงการฯ คือ การจัดทำผังรายการสถิติทางการของผลิตภัณฑ์ที่มีศักยภาพของจังหวัด ซึ่งเนื้อหาของแผน
ฉบับนี้ ประกอบด้วย 4 บทสำคัญ ได้แก่ บทที่หนึ่ง เป็นการนำเสนอที่มา กรอบแนวคิด แนวทางการจัดทำ
และขั้นตอนการจัดทำแผนพัฒนาสถิติทางการระดับพื้นที่ บทที่สอง เป็นการนำเสนอสถานการณ์ แนวโน้ม
และยุทธศาสตร์ด้านการเกษตร และด้านการท่องเที่ยว ซึ่งเกี่ยวข้องกับการใช้ข้อมูลในระดับพื้นที่เพื่อเป็น
ข้อมูลสนับสนุนการกำหนดทิศทางการพัฒนาหรือประเด็นยุทธศาสตร์ของแผนพัฒนาจังหวัด บทที่สาม เป็นการ
นำเสนอผังรายการสถิติทางการของผลิตภัณฑ์ที่มีศักยภาพ ซึ่งจะระบุชื่อ วิธีการเก็บรวบรวมข้อมูล ความถี่ของ
ข้อมูลในการจัดเก็บ และผู้รับผิดชอบ พร้อมตัวอย่างการนำเสนอข้อมูลในรูปแบบแผนภาพ และภูมิสารสนเทศ
และส่วนสุดท้ายบทที่สี่ เป็นการสรุปสถานการณ์และแนวทางการพัฒนาสถิติทางการระดับพื้นที่

ในโอกาสนี้คณะกรรมการสถิติระดับจังหวัด ขอขอบคุณส่วนราชการอื่นๆ ที่เกี่ยวข้อง ซึ่งได้สนับสนุน
ข้อมูลการจัดทำผังรายการสถิติทางการของผลิตภัณฑ์ที่มีศักยภาพ เพื่อเป็นข้อมูลพื้นฐานหรือข้อมูลตัวอย่าง
สำหรับการพัฒนาระบบการจัดเก็บข้อมูลสถิติ ในการแก้ไขปัญหาในระดับพื้นที่ต่อไปในอนาคต

สารบัญ

บทที่ 1 บทนำ

1.1 หลักการและเหตุผล	1
1.2 วัตถุประสงค์ของการจัดทำแผนพัฒนาสถิติทางการระดับพื้นที่	2
1.3 แนวทางการจัดทำแผนพัฒนาสถิติทางการระดับพื้นที่	2

บทที่ 2 สถานการณ์ แนวโน้ม และยุทธศาสตร์ที่เกี่ยวข้องกับการพัฒนาสถิติทางการระดับพื้นที่

2.1 สถานการณ์ แนวโน้ม ที่เกี่ยวข้องกับการพัฒนาสถิติทางการระดับพื้นที่	5
2.2 นโยบาย และยุทธศาสตร์ที่เกี่ยวข้องกับการพัฒนาสถิติทางการระดับพื้นที่	10

บทที่ 3 ผังสถิติทางการระดับจังหวัด (Official Statistic Metadata)

3.1 การทบทวนข้อมูลวิสัยทัศน์ของจังหวัด ประเด็นยุทธศาสตร์จังหวัดชั้นนำ	23
3.2 การหาผลิตภัณฑ์ที่มีศักยภาพ (Product Champion) เพื่อเป็นต้นแบบของผลิตภัณฑ์ที่สมควรส่งเสริมตามแนวยุทธศาสตร์จังหวัด	24
3.3 แนวทางการพัฒนาผังสถิติทางการระดับจังหวัด (Official Statistic Metadata)	27
3.3.1 การจัดทำชุดข้อมูลสถิติและสารสนเทศเพื่อสนับสนุนการตัดสินใจของผู้บริหารระดับพื้นที่ ผลิตภัณฑ์ที่มีศักยภาพที่ 1 : มันสำปะหลัง	27
<ul style="list-style-type: none">● การวิเคราะห์ห่วงโซ่ประกอบการพัฒนาผลิตภัณฑ์ที่มีศักยภาพด้วยห่วงโซ่มูลค่า (Value Chain: VC) และปัจจัยสู่ความสำเร็จ (Critical Success Factors: CSF)● แผนผังสถิติทางการของผลิตภัณฑ์ที่มีศักยภาพ (Product Champion)● ตัวอย่างการวิเคราะห์ข้อมูล (Data analysis) และการนำเสนอ (Visualization)	
3.3.2 การจัดทำชุดข้อมูลสถิติและสารสนเทศเพื่อสนับสนุนการตัดสินใจของผู้บริหารระดับพื้นที่ ผลิตภัณฑ์ที่มีศักยภาพที่ 2 : การท่องเที่ยว	40
<ul style="list-style-type: none">● การวิเคราะห์ห่วงโซ่ประกอบการพัฒนาผลิตภัณฑ์ที่มีศักยภาพด้วยห่วงโซ่มูลค่า (Value Chain: VC) และปัจจัยสู่ความสำเร็จ (Critical Success Factors: CSF)● แผนผังสถิติทางการของผลิตภัณฑ์ที่มีศักยภาพ (Product Champion)● ตัวอย่างการวิเคราะห์ข้อมูล (Data analysis) และการนำเสนอ (Visualization)	

บทที่ 4 สถานการณ์และแนวทางการพัฒนาสถิติทางการระดับพื้นที่

4.1 ผลการวิเคราะห์ข้อมูลที่ขาดหายไป (Data gap analysis)	51
4.2 แนวทางการพัฒนาสถิติทางการระดับพื้นที่	51
4.3 บทสรุปและข้อเสนอแนะ	58
4.4 แผนปฏิบัติการพัฒนาสถิติระดับพื้นที่ จังหวัดชัยนาท	60

ภาคผนวก ก รายชื่อคณะกรรมการสถิติระดับจังหวัด

ภาคผนวก ข รายละเอียดสถิติทางการ (Official Statistic Metadata)

สารบัญภาพ

แผนภาพที่ 1 :	กระบวนการศึกษาและวิเคราะห์ผลิตภัณฑ์ที่มีศักยภาพเชิงลึก	4
แผนภาพที่ 2 :	ตัวอย่างผังสถิติทางการระดับจังหวัด ภายใต้โครงการฯ.....	8
แผนภาพที่ 3 :	ตัวอย่างรายละเอียดสถิติทางการ (Official Statistics Metadata) ภายใต้โครงการฯ	9
แผนภาพที่ 4 :	แผนแม่บทการพัฒนาอุตสาหกรรมไทย พ.ศ. 2555 – 2574 : อุตสาหกรรมอาหาร	18
แผนภาพที่ 5 :	แผนพัฒนาการท่องเที่ยวแห่งชาติ (พ.ศ. 2555-2559) โดยกระทรวงการท่องเที่ยวและกีฬา	19
แผนภาพที่ 6 :	ยุทธศาสตร์ตามแผนพัฒนาการท่องเที่ยวแห่งชาติ พ.ศ.2555 – 2559.....	19
แผนภาพที่ 7 :	กลุ่มท่องเที่ยวที่มีศักยภาพ ตามแผนพัฒนาการท่องเที่ยวแห่งชาติ พ.ศ. 2555 – 2559.....	21
แผนภาพที่ 8 :	BCG Matrix ของผลิตภัณฑ์การเกษตรที่สำคัญ ของจังหวัดชัยนาท	26
แผนภาพที่ 9 :	การวิเคราะห์กลยุทธ์ของผลิตภัณฑ์ที่มีศักยภาพของจังหวัดชัยนาท “ข้าว/พันธุ์ข้าว”	29
แผนภาพที่ 10 :	ต้นทุนเฉลี่ยในการเพาะปลูกข้าวของจังหวัดชัยนาท ระหว่างปี 2552 – 2554	36
แผนภาพที่ 11 :	การขึ้นทะเบียนเกษตรกรจำนวนผู้ปลูกข้าว ระหว่างปี 2553 – 2555.....	37
แผนภาพที่ 12 :	ตัวอย่างการวิเคราะห์ความสัมพันธ์ของชุดข้อมูลที่มีแนวโน้มแปรผันตามกัน : พื้นที่เก็บเกี่ยวและผลผลิตรวมข้าว ระหว่างปี 2544 – 2554	38
แผนภาพที่ 13 :	ข้อมูลจำนวนเกษตรกร จำแนกตามอำเภอ ปี 2554.....	39
แผนภาพที่ 14 :	พื้นที่การเพาะปลูกข้าวและผลผลิตข้าว จำแนกตามอำเภอ ปี 2554	39
แผนภาพที่ 15 :	การวิเคราะห์กลยุทธ์ของผลิตภัณฑ์ที่มีศักยภาพของจังหวัดชัยนาท “การท่องเที่ยว”	42
แผนภาพที่ 16 :	จำนวนผู้เยี่ยมชม (นักท่องเที่ยว + นักทัศนาจร) ที่เดินทางมายังจังหวัดชัยนาท ระหว่างปี 2552 – 2553	47
แผนภาพที่ 17 :	สัดส่วนนักท่องเที่ยวชาวไทยต่อชาวต่างชาติ ระหว่างปี 2553.....	47
แผนภาพที่ 18 :	ข้อมูลแหล่งท่องเที่ยวที่สำคัญของจังหวัดชัยนาท ปี 2554	48
แผนภาพที่ 19 :	ข้อมูลแสดงประเพณีและงานประจำปีที่สำคัญของจังหวัดชัยนาท ปี2554	49

สารบัญตาราง

ตารางที่ 1 :	พันธกิจและเป้าประสงค์.....	23
ตารางที่ 2 :	ผลิตภัณฑ์มวลรวมจังหวัดชัยนาท ณ ราคาประจำปี (ล้านบาท).....	24
ตารางที่ 3 :	มูลค่าเพิ่มสาขาเกษตรกรรม การล่าสัตว์ และป่าไม้ ของจังหวัดชัยนาท.....	25
ตารางที่ 4 :	ผลการคำนวณส่วนแบ่งตลาด และอัตราการเติบโตผลิตภัณฑ์การเกษตรที่สำคัญ ของจังหวัดชัยนาท	26
ตารางที่ 5 :	พืชเศรษฐกิจที่สำคัญของจังหวัดชัยนาท ปี 2554	27
ตารางที่ 6 :	ผลิตภัณฑ์ข้าว/พันธุ์ข้าวของจังหวัดชัยนาท ระหว่างปี 2552 – 2554	27
ตารางที่ 7 :	แผนผังสถิติทางการของผลิตภัณฑ์ที่มีศักยภาพ : "ข้าว/พันธุ์ข้าว".....	30
ตารางที่ 8 :	สถิติจำนวนนักท่องเที่ยวที่มาในจังหวัดชัยนาท.....	40
ตารางที่ 9 :	แผนผังสถิติทางการของผลิตภัณฑ์ที่มีศักยภาพ : "การท่องเที่ยว".....	43
ตารางที่ 10 :	จำนวนรายการสถิติทางการของผลิตภัณฑ์ที่มีศักยภาพ.....	51
ตารางที่ 11 :	ข้อมูลสถิติที่ควรพัฒนาการจัดเก็บของผลิตภัณฑ์ที่มีศักยภาพ “ข้าว/พันธุ์ข้าว”	52
ตารางที่ 12 :	ข้อมูลสถิติที่ควรพัฒนาการจัดเก็บของผลิตภัณฑ์ที่มีศักยภาพ “การท่องเที่ยว”	53
ตารางที่ 13 :	กลุ่มรายการสถิติทางการมีการจัดทำข้อมูลไม่ต่อเนื่อง และมีความถี่ของข้อมูลน้อยกว่า ความต้องการของผู้ใช้ ผลิตภัณฑ์ที่มีศักยภาพ “ข้าว/พันธุ์ข้าว”	54
ตารางที่ 14 :	กลุ่มรายการสถิติทางการมีการจัดทำข้อมูลไม่ต่อเนื่อง และมีความถี่ของข้อมูลน้อยกว่า ความต้องการของผู้ใช้ ผลิตภัณฑ์ที่มีศักยภาพ “การท่องเที่ยว”	54
ตารางที่ 15 :	กลุ่มรายการสถิติทางการมีหน่วยงานจัดเก็บข้อมูลซ้ำเสริมของผลิตภัณฑ์ที่มีศักยภาพ “ข้าว/พันธุ์ข้าว”	55
ตารางที่ 16 :	กลุ่มรายการสถิติทางการมีหน่วยงานจัดเก็บข้อมูลซ้ำเสริมของผลิตภัณฑ์ที่มีศักยภาพ “การท่องเที่ยว”	55
ตารางที่ 17 :	ข้อมูลสถิติที่ควรจัดเก็บเพิ่มเติมของผลิตภัณฑ์ที่มีศักยภาพ “ข้าว/พันธุ์ข้าว”	56
ตารางที่ 18 :	ข้อมูลสถิติที่ควรจัดเก็บเพิ่มเติมของผลิตภัณฑ์ที่มีศักยภาพ “การท่องเที่ยว”	58
ตารางที่ 19 :	แผนปฏิบัติการพัฒนาสถิติระดับพื้นที่ จังหวัดชัยนาท	60

บทที่ 1

บทนำ

1.1 หลักการและเหตุผล

ตามพระราชบัญญัติสถิติ พ.ศ. 2550 มาตรา 6(1) และ 6(2) กำหนดให้สำนักงานสถิติแห่งชาติมีหน้าที่ในการจัดทำแผนแม่บทเกี่ยวกับการดำเนินงานทางสถิติของรัฐ เสนอคณะรัฐมนตรีให้ความเห็นชอบเพื่อให้การดำเนินงานด้านสถิติของประเทศไทยมีความเป็นเอกภาพ ข้อมูลสถิติมีมาตรฐาน ลดความซ้ำซ้อนของการจัดทำสถิตินำไปสู่การแลกเปลี่ยนข้อมูลระหว่างหน่วยงานภาครัฐและการใช้ข้อมูลสถิติและสารสนเทศร่วมกัน และมาตรา 6(7) ได้กำหนดให้สำนักงานสถิติแห่งชาติ บูรณาการข้อมูลจากหน่วยงานภาครัฐอื่นๆ เพื่อจัดทำฐานข้อมูลสถิติและสารสนเทศของประเทศ ดังนั้น สำนักงานสถิติแห่งชาติจึงได้จัดทำแผนแม่บทระบบสถิติประเทศไทย พ.ศ. 2554 - 2558 ซึ่งผ่านความเห็นชอบจากคณะรัฐมนตรี เมื่อวันที่ 28 ธันวาคม 2553 และเพื่อให้การแปลงแผนแม่บทระบบสถิติประเทศไทยไปสู่การปฏิบัติเชิงพื้นที่เป็นไปอย่างมีประสิทธิภาพ และเกิดผลสัมฤทธิ์อย่างเป็นรูปธรรม จึงจำเป็นต้องมีการเปลี่ยนแปลงบริบทให้เหมาะสมกับการดำเนินงาน โดยการปรับบริบทของการจัดองค์กร การจัดการกระบวนการ และการสร้างสมรรถนะของบุคลากรที่เกี่ยวข้องในระดับพื้นที่ให้เพิ่มขึ้น

บทบาทการพัฒนาข้อมูลเพื่อการตัดสินใจระดับพื้นที่ของจังหวัด พบว่า สำนักงานสถิติแห่งชาติกำหนดรูปแบบข้อมูลสถิติทางการโดยจำแนกออกเป็น 3 ด้าน 23 สาขา ในขณะที่การจัดเก็บข้อมูลของหน่วยงานระดับภูมิภาคเป็นการจัดเก็บตามความต้องการของส่วนราชการในส่วนกลาง ซึ่งไม่ตรงกับประเด็นความต้องการในการใช้ข้อมูลเพื่อการตัดสินใจเชิงพื้นที่ ประกอบกับสำนักงานสถิติจังหวัดไม่ได้เป็นหน่วยงานจัดทำข้อมูลเพื่อการตัดสินใจระดับพื้นที่ของจังหวัด หากแต่เป็นกลุ่มงานข้อมูลสารสนเทศและการสื่อสาร สำนักงานจังหวัดที่เป็นหน่วยงานจัดทำข้อมูลเพื่อการตัดสินใจเสนอต่อคณะผู้บริหารของจังหวัด โดยข้อมูลที่จัดทำขึ้นนั้นเป็นการรวบรวมจากหน่วยงานภายใต้การกำกับดูแลของผู้ว่าราชการจังหวัด เพื่อค้นหาความต้องการข้อมูลสำหรับการตัดสินใจ ดังนั้น การยกระดับบทบาทหน้าที่ของสำนักงานสถิติจังหวัด ให้เป็นหน่วยงานหลักในการสนับสนุนข้อมูลเพื่อการตัดสินใจระดับพื้นที่ของจังหวัด สำนักงานสถิติแห่งชาติจึงได้ลงนามข้อตกลงว่าด้วยความร่วมมือทางวิชาการกับสำนักงานปลัดกระทรวงมหาดไทย และสำนักงานคณะกรรมการพัฒนาระบบราชการ (ก.พ.ร.) เมื่อวันที่ 8 มีนาคม 2555 ที่ผ่านมาในการแลกเปลี่ยนเชื่อมโยงข้อมูลที่สำคัญและจำเป็นต่อการตัดสินใจระดับพื้นที่ พร้อมการพัฒนาเครื่องมือและกระบวนการสารสนเทศที่เหมาะสมกับการบริหารราชการส่วนภูมิภาค โดยมีเป้าประสงค์เพื่อส่งเสริมศักยภาพของสำนักงานสถิติจังหวัดในการพัฒนากระบวนการจัดทำข้อมูลทางสถิติให้สามารถสนับสนุนนโยบายการพัฒนาจังหวัดและการดำเนินงานโครงการต่างๆ ตามนโยบายของจังหวัดได้อย่างมีประสิทธิภาพ รวมถึงกระบวนการสังเคราะห์การสอบทานข้อมูลที่ใช้ในการกำหนดนโยบายและกำกวดูแลตามนโยบายของรัฐ ที่จำเป็นต้องมีการรอบการดำเนินงานและขั้นตอนที่ชัดเจน จึงเลือกกระบวนการวิจัยเชิงสังเคราะห์และพัฒนาต้นแบบการบูรณาการข้อมูลระดับจังหวัดจากส่วนราชการที่เป็นหน่วยงานปฏิบัติและกำกับดูแลนโยบายรัฐบาลที่สำคัญ ภายใต้การดำเนินโครงการการแปลงแผนแม่บทระบบสถิติประเทศไทยสู่การปฏิบัติเชิงพื้นที่ พ.ศ. 2555 โดยโครงการนี้เป็นโครงการต้นแบบ ซึ่งได้กำหนดพื้นที่เป้าหมาย 10 จังหวัด ประกอบด้วย จังหวัดกำแพงเพชร นครสวรรค์ สิงห์บุรี ชัยนาท ลพบุรี อ่างทอง พระนครศรีอยุธยา ปราจีนบุรี นครนายก และอุทัยธานี เป็นจังหวัดนำร่อง ทั้งนี้การดำเนินกิจกรรมต่างๆ ในโครงการได้เสร็จสิ้นสมบูรณ์แล้ว จังหวัดชัยนาท จึงได้จัดทำแผนพัฒนาสถิติระดับพื้นที่ จังหวัดชัยนาท ประจำปี พ.ศ. 2557 - 2560 ฉบับนี้ขึ้นเพื่อสรุปผลการดำเนินงาน

1.2 วัตถุประสงค์ของการจัดทำแผนพัฒนาสถิติระดับพื้นที่

- 1) เพื่อบูรณาการข้อมูลสารสนเทศระดับพื้นที่ให้ตอบสนองยุทธศาสตร์การพัฒนาจังหวัด โดยการบูรณาการชุดข้อมูล ทำการตรวจสอบความถูกต้องของข้อมูล ปรับปรุงข้อมูลให้มีความทันสมัย และวิเคราะห์ข้อมูลสถิติและสารสนเทศด้วยระบบเทคโนโลยีสารสนเทศที่เหมาะสม
- 2) เพื่อพัฒนาสมรรถนะของบุคลากรด้านสถิติขององค์กรภาครัฐ ให้มีความเป็นมืออาชีพด้านข้อมูลสถิติและสารสนเทศ
- 3) เพื่อสร้างวัฒนธรรมในการผลิตข้อมูลสถิติและสารสนเทศ สนับสนุนการตัดสินใจเชิงพื้นที่

1.3 แนวทางการจัดทำแผนพัฒนาสถิติระดับพื้นที่

สืบเนื่องจากสถิติยังไม่ถูกนำมาใช้ประกอบการตัดสินใจเชิงนโยบายหรือกำหนดยุทธศาสตร์การพัฒนาจังหวัดเท่าที่ควร และยังไม่สามารถใช้ประเมินผลกระทบจากปัจจัยภายนอกต่างๆ ต่อภาวะเศรษฐกิจของจังหวัดหรือเพื่อเตือนภัยทางเศรษฐกิจได้ จึงทำให้ข้อมูลสารสนเทศเพื่อการตัดสินใจของจังหวัดนั้นมีความซับซ้อนมากยิ่งขึ้น เกิดปัญหาข้อมูลมีมากจนไม่สามารถตัดสินใจได้ (Over Flow of Information) ซึ่งปัญหาดังกล่าวยังไม่ได้มีการรับรู้และกำหนดแนวทางการพัฒนาระบบเครื่องมือช่วยในการตัดสินใจเท่าที่ควร ดังนั้น การศึกษาครั้งนี้จึงได้สร้างกรอบแนวคิดที่เป็นรูปธรรมและการอบรมเชิงปฏิบัติการให้เจ้าหน้าที่สำนักงานสถิติจังหวัดสามารถพัฒนาระบบการสารสนเทศเพื่อบูรณาการการดำเนินงานระดับจังหวัดตามประเด็นยุทธศาสตร์การพัฒนาจังหวัดได้อย่างมีประสิทธิภาพ ซึ่งผลผลิตของโครงการและกิจกรรมที่สำคัญประกอบไปด้วย 5 ส่วน คือ

- 1) การวิเคราะห์และรวบรวมข้อมูลเพื่อการตัดสินใจเชิงนโยบายเศรษฐกิจระดับจังหวัดโดยนำเสนอรายละเอียดของข้อมูลและกระบวนการสารสนเทศในผังสถิติทางการระดับจังหวัด

- 2) การเพิ่มขีดความสามารถของสำนักงานสถิติจังหวัดด้วยการเรียนรู้การบริหารเชิงกลยุทธ์ (Strategic Management) ซึ่งเป็นกระบวนการค้นหาอุปสงค์ของข้อมูลของการใช้ข้อมูลเพื่อการบริหารจัดการระดับจังหวัด โดยเป้าหมายของการพัฒนานั้น กำหนดด้วยตัวชี้วัด (Key Performance Indicators: KPI) และข้อมูลพื้นฐาน (Baseline Data) พร้อมทั้งการพัฒนาทักษะการทำงานเป็นทีม (Team Management) ที่เป็นการสร้างกระบวนการมีส่วนร่วมและยอมรับข้อมูลที่ใช้ในการตัดสินใจ

- 3) การศึกษาข้อมูลจากแผนพัฒนาจังหวัด โดยทบทวนข้อมูลวิสัยทัศน์ของจังหวัด ประเด็นยุทธศาสตร์ วิเคราะห์ศักยภาพทางเศรษฐกิจของจังหวัดจากมูลค่าผลิตภัณฑ์มวลรวมของจังหวัด (GPP) เลือกกลุ่มเศรษฐกิจรายสาขา (Sector) จากประเด็นยุทธศาสตร์จังหวัด การคัดเลือกผลิตภัณฑ์ที่มีศักยภาพ (Product Champion) ซึ่งสามารถสร้างมูลค่าเพิ่มทางเศรษฐกิจ โดยใช้เครื่องมือ BCG Matrix ที่มีเกณฑ์ในการพิจารณา 2 เกณฑ์ คือ

- ส่วนแบ่งตลาดเชิงเปรียบเทียบ (Relative Market Share) เป็นการเปรียบเทียบกับคู่แข่งว่า ส่วนแบ่งตลาดของผลิตภัณฑ์เป็นกี่เท่าเมื่อเทียบกับมูลค่ารวมทั้งตลาด
- อัตราการเติบโตของตลาดสินค้า (Market Growth Rate) คือ อัตราการขยายตัวของตลาดสินค้าทั้งตลาดไม่ใช่ของกิจการใดกิจการหนึ่ง เพราะเกณฑ์ที่ใช้นี้เพื่อต้องการดูว่าตลาดสินค้านั้นๆ มีความน่าสนใจมากน้อยเพียงใด

- 4) การจัดทำชุดข้อมูลสถิติและสารสนเทศเพื่อสนับสนุนการตัดสินใจของผู้บริหารระดับพื้นที่ จำนวน 2 ชุดข้อมูลที่สำคัญ จำเป็นและเพียงพอต่อการตัดสินใจในเรื่องนั้นๆ มีข้อมูลอนุกรมเวลา (Time Series) และ

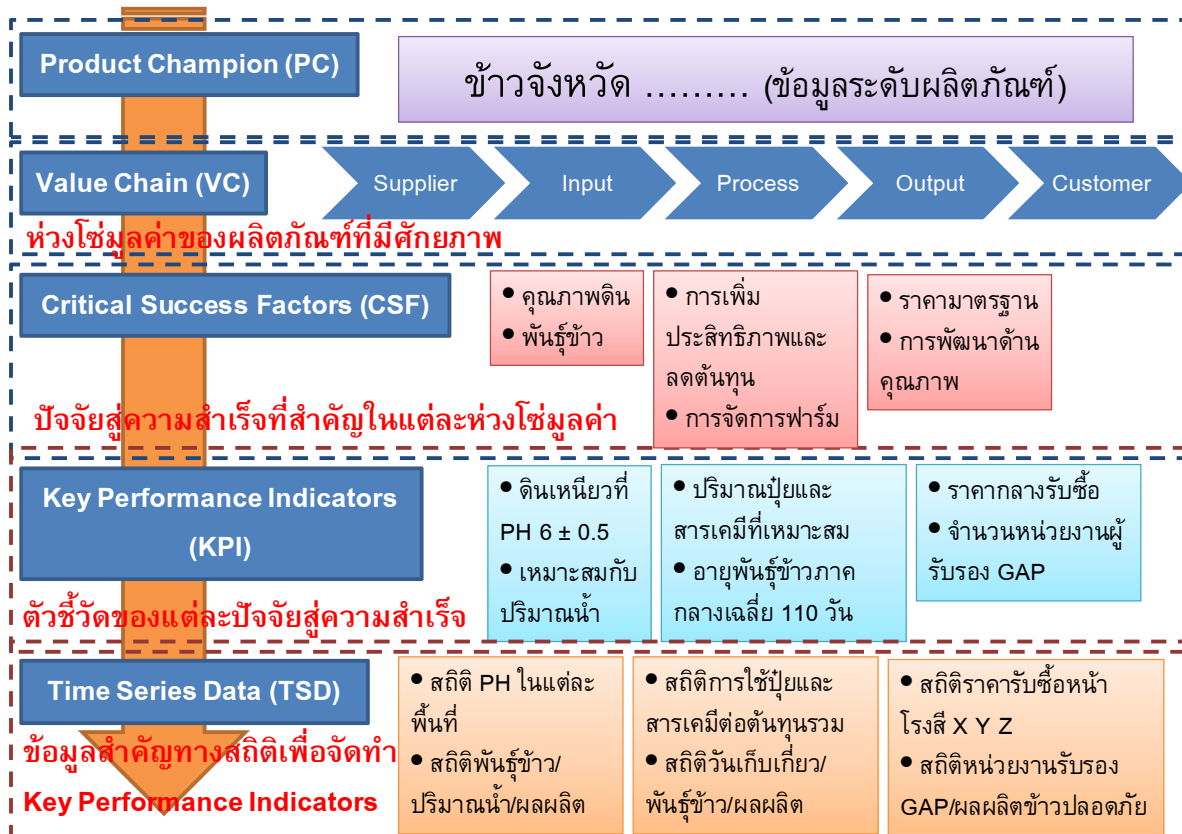
ข้อมูลเชิงพื้นที่ (Area Base) ประกอบการตัดสินใจ นั่นคือ ชุดรายการสถิติทางการของผลิตภัณฑ์ที่มีศักยภาพของจังหวัด 2 ผลิตภัณฑ์ (2 Product Champions) ยกตัวอย่างเช่น ราคาผลผลิตทางการเกษตรที่สำคัญของจังหวัด พื้นที่ถือครองทำการเกษตร พื้นที่ปลูกข้าว ผลผลิตต่อไร่ ค่าใช้จ่ายปัจจัยการผลิต สัดส่วนพื้นที่น้ำชลประทานเพื่อการเกษตรกรรม เป็นต้น พร้อมนำเสนอชุดข้อมูลที่แสดงถึงความสัมพันธ์ระหว่างข้อมูลและสอดคล้องกับประเด็นยุทธศาสตร์หรือปัญหาระดับพื้นที่ จัดทำเป็นผังสถิติทางการระดับจังหวัด จัดทำแผนพัฒนาสถิติระดับพื้นที่ ที่เน้นรูปแบบ แนวคิด และกระบวนการทำงานอย่างมีส่วนร่วม กำหนดบทบาทความรับผิดชอบของผู้เป็นเจ้าของข้อมูลที่สำคัญและจำเป็น

5) การเรียนรู้ทักษะในการใช้เครื่องมือกำหนดกลยุทธ์แบบห่วงโซ่มูลค่า (Value Chain) และปัจจัยสู่ความสำเร็จ (Critical Success Factor: CSF) วิเคราะห์ความต้องการข้อมูลเพื่อสนับสนุนการตัดสินใจต่อการกำหนดทิศทางการพัฒนาของจังหวัด โดยเฉพาะช่วงเวลาดังกล่าวเป็นช่วงเวลาที่ต้องมีการจัดทำแผนพัฒนาจังหวัด 4 ปี ซึ่งข้อมูลเหล่านี้จะเป็นประโยชน์ในการพัฒนาศักยภาพดำเนินงานสร้างมูลค่าด้านเศรษฐกิจของจังหวัดอย่างมาก

ทั้งนี้ จากแนวทางการจัดทำแผนพัฒนาสถิติระดับพื้นที่ที่จะพัฒนาข้อมูลสถิติและสารสนเทศเพื่อสนับสนุนการตัดสินใจของผู้บริหารระดับพื้นที่ จำนวน 2 ชุดข้อมูลที่สำคัญนั้น คือข้อมูลของ 2 ผลิตภัณฑ์ที่มีศักยภาพ (Product Champion) ที่ได้เลือก จะมีกระบวนการศึกษาและวิเคราะห์ผลิตภัณฑ์ที่มีศักยภาพเชิงลึกโดยแบ่งขั้นตอนการดำเนินการเป็น 4 ขั้นตอน ประกอบด้วย

- ขั้นตอนที่ 1 (Level 1) การหาผลิตภัณฑ์ที่มีศักยภาพ (Product Champion) เพื่อเป็นต้นแบบของผลิตภัณฑ์ที่สมควรส่งเสริมตามแนวยุทธศาสตร์จังหวัด ด้วยการจัดทำ BCG Matrix
- ขั้นตอนที่ 2 (Level 2) การวิเคราะห์ห่วงโซ่มูลค่า (Value Chain) ของผลิตภัณฑ์ที่มีศักยภาพเพื่อมองภาพรวมของกระบวนการสร้างคุณค่าจากต้นน้ำ (Upstream) จนถึงปลายน้ำ (Downstream)
- ขั้นตอนที่ 3 (Level 3) การหาปัจจัยสู่ความสำเร็จ (Critical Success Factor: CSF) ของห่วงโซ่มูลค่า ซึ่งเจ้าหน้าที่สำนักงานสถิติจะต้องทำงานร่วมกับผู้มีส่วนได้ส่วนเสียรวมถึงผู้เชี่ยวชาญ ระดมสมองเพื่อทำการวิเคราะห์ผลิตภัณฑ์ที่มีศักยภาพ (Product Champion) อย่างเป็นระบบ และเพื่อหาปัจจัยสำคัญที่แท้จริงซึ่งจะถูกนำมาใช้เป็นตัวขับเคลื่อนยุทธศาสตร์การพัฒนาของจังหวัดให้ประสบความสำเร็จ
- ขั้นตอนที่ 4 (Level 4) การจัดทำชุดข้อมูลสำหรับการวิเคราะห์และติดตาม เป็นกระบวนการจัดทำชุดข้อมูลสำคัญของผลิตภัณฑ์ที่มีศักยภาพ เพื่อใช้ในการตัดสินใจระดับพื้นที่ โดยจะระบุนำรายการข้อมูลของผลิตภัณฑ์ที่มีศักยภาพลงในห่วงโซ่มูลค่า หรือเรียกว่าการทำ Data Mapping รวมถึงการต่อยอดเพื่อการออกแบบกระบวนการจัดเก็บข้อมูลทางสถิติ และสร้างทักษะภูมิสารสนเทศ ที่เป็นทักษะที่จำเป็นในการบริหารจัดการปัญหาเชิงพื้นที่ (Area based Problem) โดยการวิเคราะห์จากห่วงโซ่มูลค่า ร่วมกับการหาปัจจัยสู่ความสำเร็จ (ตามขั้นตอนที่ 2 – 3)

แผนภาพที่ 1 : กระบวนการศึกษาและวิเคราะห์ผลิตภัณฑ์ที่มีศักยภาพเชิงลึก



บทที่ 2

สถานการณ์ แนวโน้ม และยุทธศาสตร์ที่เกี่ยวข้องกับการพัฒนาสถิติระดับพื้นที่

2.1 สถานการณ์ แนวโน้ม ที่เกี่ยวข้องกับการพัฒนาสถิติทางการระดับพื้นที่

ในอดีตความต้องการข้อมูลเพื่อการตัดสินใจเชิงนโยบายนั้น เป็นการกำหนดนโยบายจากระบบราชการส่วนกลาง ทำให้รูปแบบการนำเสนอรายงานสถิติระดับจังหวัดของประเทศไทยอยู่ในมาตรฐานและรูปแบบเดียวกัน แต่ปัจจุบันรัฐธรรมนูญแห่งราชอาณาจักรไทย พ.ศ. 2550 มาตรา 78(2) กำหนดให้รัฐต้องดำเนินการสนับสนุนให้จังหวัดมีแผนและงบประมาณเพื่อพัฒนาจังหวัด เพื่อประโยชน์ของประชาชนในพื้นที่ ประกอบกับมาตรา 283 วรรคแรก ได้บัญญัติว่า “องค์กรปกครองส่วนท้องถิ่นมีอำนาจหน้าที่ดูแลและจัดทำบริการสาธารณะ และมีความเป็นอิสระในการกำหนดนโยบาย การบริหาร การจัดบริการสาธารณะ การบริหารงานบุคคล การเงินและการคลัง โดยต้องคำนึงถึงความสอดคล้องกับการพัฒนาของจังหวัดและประเทศเป็นส่วนรวมด้วย”

พระราชบัญญัติระเบียบบริหารราชการแผ่นดิน พ.ศ. 2534 ซึ่งแก้ไขเพิ่มเติมโดยพระราชบัญญัติระเบียบบริหารราชการแผ่นดิน (ฉบับที่ 7) พ.ศ. 2550 ได้มีข้อบัญญัติที่เกี่ยวข้องกับการบริหารงานแบบบูรณาการในจังหวัดหรือกลุ่มจังหวัด ไว้ในมาตรา 52 วรรคสาม มาตรา 53/1 และมาตรา 53/2 ไว้ดังนี้

มาตรา 52 วรรคสาม บัญญัติว่า “เพื่อประโยชน์ในการบริหารแบบบูรณาการในจังหวัด หรือกลุ่มจังหวัด ให้จังหวัดหรือกลุ่มจังหวัดยื่นคำขอจัดตั้งงบประมาณได้ ทั้งนี้ ตามหลักเกณฑ์ วิธีการและเงื่อนไขที่กำหนดในพระราชกฤษฎีกา ในกรณีนี้ให้ถือว่าจังหวัดหรือกลุ่มจังหวัดเป็นส่วนราชการตามกฎหมายว่าด้วยวิธีการงบประมาณ”

มาตรา 53/1 บัญญัติว่า “ให้จังหวัดจัดทำแผนพัฒนาจังหวัดให้สอดคล้องกับแนวทางการพัฒนาเศรษฐกิจและสังคมในระดับชาติ และความต้องการของประชาชนในท้องถิ่นในจังหวัด”

โดยเจตนารมณ์ของพระราชบัญญัติระเบียบบริหารราชการแผ่นดิน ฉบับที่ 7 พ.ศ. 2550 และพระราชกฤษฎีกาว่าด้วยการบริหารงานจังหวัดและกลุ่มจังหวัดแบบบูรณาการ พ.ศ. 2551 มี 2 ประการคือ

1) เพื่อการบริหารแบบบูรณาการในลักษณะยึดพื้นที่ (Area Base Approach) เป็นหลักในการพัฒนาเพื่อกระจายการพัฒนาและลดความเหลื่อมล้ำของความเจริญเติบโตระหว่างพื้นที่ต่างๆ ในประเทศ แบ่งเป็น 18 กลุ่มจังหวัดและ 76 จังหวัด และให้แต่ละพื้นที่มียุทธศาสตร์ทิศทางการพัฒนาที่ชัดเจน โดยทิศทางการพัฒนาดังกล่าวจะต้องผ่านการเห็นชอบร่วมกันจากทุกภาคส่วนในจังหวัดเพื่อให้เกิดความยั่งยืนและร่วมมือร่วมใจกันในการขับเคลื่อนยุทธศาสตร์ทิศทางการพัฒนาดังกล่าว

2) ความร่วมมือในการบริหารจัดการที่ดี จะเป็นการจัดการความสัมพันธ์แนวดิ่งระหว่างส่วนกลาง ส่วนภูมิภาค ส่วนท้องถิ่น โดยแบ่งหน้าที่กันทำตามแต่ละยุทธศาสตร์ ซึ่งจะช่วยลดความซ้ำซ้อนของการใช้งบประมาณแผ่นดิน หรือระดมทรัพยากรเข้ามาใช้ร่วมกันให้เกิดประโยชน์สูงสุดในการขับเคลื่อนยุทธศาสตร์ รวมทั้งเป็นการจัดการความสัมพันธ์แนวนอนระหว่างภาครัฐและภาคส่วนอื่นในสังคม (ภาคเอกชน และภาคประชาสังคม) โดยกฎหมายดังกล่าวกำหนดให้ ผู้ว่าราชการจังหวัด เป็นผู้ประสานฝ่ายต่างๆ เข้าด้วยกัน

ด้วยเหตุผลดังกล่าวทำให้ การบริหารราชการส่วนภูมิภาคจึงมีความต้องการข้อมูลเพื่อการตัดสินใจอย่างมากและมีความต้องการที่หลากหลายตามความแตกต่างของพื้นที่ในจังหวัดต่างๆ ซึ่งเป็นปัจจัยสำคัญที่นำมาสู่ความต้องการข้อมูลเพื่อการตัดสินใจของการบริหารราชการส่วนภูมิภาคที่แตกต่างกันตามพื้นที่ ในขณะที่รายงานสถิติระดับจังหวัดของสำนักงานสถิติแห่งชาติยังคงรูปแบบการนำเสนอข้อมูลพื้นฐานการพัฒนา

ประเทศเป็นสำคัญ ด้วยเหตุนี้ จึงทำให้ชุดข้อมูลระดับจังหวัดอาจมีความแตกต่างกันได้ตามบริบทการพัฒนาเชิงพื้นที่ โดยเฉพาะอย่างยิ่ง การบูรณาการข้อมูลสารสนเทศระดับพื้นที่เพื่อตอบสนองยุทธศาสตร์การพัฒนาจังหวัด จึงจำเป็นต้องจัดทำรายละเอียดการจัดเก็บข้อมูล ที่มา แหล่งข้อมูล รูปแบบการจัดเก็บข้อมูลอย่างเป็นระบบเพื่อประโยชน์ในการนำข้อมูลดังกล่าวไปใช้วิเคราะห์ รวมถึงสนับสนุนการตัดสินใจระดับพื้นที่

โดยระบบสถิติของประเทศไทยเป็นระบบสถิติแบบกระจายงาน (Decentralized Statistical System) จึงมีหน่วยงานทั้งในส่วนราชการ เอกชน และรัฐวิสาหกิจที่ทำการผลิตข้อมูลสถิติ โดยมีสำนักงานสถิติแห่งชาติเป็นหน่วยงานหลักในการจัดทำข้อมูลสถิติพื้นฐานเชิงเศรษฐกิจและสังคม ซึ่งข้อมูลมีจำนวนมากหลายด้านหลายสาขา จึงอาจทำให้ผู้ใช้ข้อมูลเกิดความสับสนในการเลือกใช้ข้อมูลและความยุ่งยากในการค้นหาข้อมูลที่ต้องการว่ามีข้อมูลอะไรบ้างที่มีความเกี่ยวข้องกับเรื่องที่สนใจและสามารถหาได้จากแหล่งใด ดังนั้น จึงต้องมีการจัดระบบการนำเสนอข้อมูลสถิติ โดยมีการจัดประเภทสาขาสถิติขึ้น เพื่อความสะดวกของผู้ใช้ข้อมูล

สำนักงานสถิติแห่งชาติได้มีการทบทวนและพัฒนาการจัดประเภทข้อมูลและสาขาสถิติอย่างต่อเนื่อง โดยในปัจจุบันได้นำเอาระบบการจัดประเภทสาขาสถิติของ ACC Program Classification ในเรื่องสถิติทั่วไป (General Statistics) โดยแบ่งข้อมูลสถิติเป็น 3 ด้าน 31 สาขา ซึ่งสำนักงานสถิติแห่งชาติได้ประชุมผู้ที่เกี่ยวข้องในสำนักงานฯ เพื่อพิจารณาและได้รวมข้อมูลบางสาขาเข้าด้วยกัน เพื่อให้การจัดประเภทข้อมูลสถิติเป็นมาตรฐานเดียวกันสำหรับการเก็บรวบรวมและการเผยแพร่ข้อมูลสถิติ โดยจัดข้อมูลสถิติใหม่เป็น 3 ด้าน 23 สาขาดังนี้

ด้านที่ 1 สถิติด้านสังคม ประกอบด้วย 8 สาขา

ด้านที่ 2 สถิติด้านเศรษฐกิจ ประกอบด้วย 13 สาขา

ด้านที่ 3 สถิติด้านทรัพยากรธรรมชาติและสิ่งแวดล้อม ประกอบด้วย 2 สาขา

ทำให้การจัดทำข้อมูลสถิติพื้นฐานเชิงเศรษฐกิจและสังคม หรือ “สถิติทางการ” (Official Statistics) จึงเป็นการจัดเก็บข้อมูลที่ใช้เพื่อการอ้างอิงของประเทศ ร่วมกับหน่วยงานที่เกี่ยวข้อง คัดเลือกสถิติทางการจากข้อมูลที่มีอยู่ และพิจารณาหน่วยงานรับผิดชอบในการจัดทำข้อมูลที่ยังไม่ได้ดำเนินการมาก่อน ทั้งนี้ในปัจจุบันสำนักงานสถิติจังหวัดได้ดำเนินการจัดเก็บข้อมูลใน 2 วิธี คือ

1. การทำสำมะโน ซึ่งเก็บข้อมูลจากทุกๆ หน่วยที่สนใจ ได้แก่ สำมะโนประชากรและเคหะ เก็บข้อมูลของทุกคนในประเทศ สำมะโนธุรกิจและอุตสาหกรรม เก็บข้อมูลจากทุกสถานประกอบการ ตามประเภทธุรกิจที่อยู่ในขอบข่ายของการทำสำมะโน สำมะโนการเกษตร เก็บข้อมูลจำนวนผู้ถือครองที่ดินทางการเกษตรทุกรายทั่วประเทศ โดยปกติจะทำสำมะโนแต่ละเรื่องทุก 10 ปี ตามคำแนะนำขององค์การสหประชาชาติ เพื่อให้สามารถเปรียบเทียบกันได้ในระดับสากล

2. การสำรวจด้วยตัวอย่าง โดยการเก็บข้อมูลจากประชากร ครั้วเรือน หรือสถานประกอบการที่ถูกเลือกมาเป็นตัวอย่างของการสำรวจ เพื่อเป็นตัวแทนในการให้ข้อมูล ที่นำมาใช้ประมาณค่าในแต่ละเรื่องที่สำรวจ ซึ่งจะมีรอบการสำรวจแตกต่างกันไป เช่น ทุกเดือน ทุกไตรมาส ทุกปี 2 ปี 3 ปี 5 ปี ทั้งนี้ขึ้นอยู่กับสภาพการเปลี่ยนแปลงหรือความจำเป็นในการใช้ข้อมูลเรื่องนั้น ๆ เช่น สถิติการว่างงาน ที่จัดทำทุกเดือน สถิติเกี่ยวกับการใช้ ICT ที่จัดทำทุกปี เป็นต้น

นอกจากจะมีการจัดเก็บข้อมูลในรูปแบบที่แตกต่างกันตามการใช้ประโยชน์ของหน่วยงานแล้วนั้น ลักษณะของข้อมูลที่ได้จัดเก็บได้ ยังสามารถจำแนกได้เป็น 4 ประเภท ตามคุณสมบัติในการค้นหาความสัมพันธ์ที่แตกต่าง คือ

- 1) ข้อมูลระดับนามบัญญัติ (Nominal Scale) หมายถึง ข้อมูลที่แบ่งเป็นกลุ่มเป็นพวก เช่น เพศ อาชีพ ศาสนา ผิวสี ฯลฯ ไม่สามารถนำมาจัดลำดับ หรือนำมาคำนวณได้
- 2) ข้อมูลระดับอันดับ (Ordinal Scale) หมายถึง ข้อมูลที่สามารถแบ่งเป็นกลุ่มได้ แล้วยังสามารถบอกอันดับที่ของความแตกต่างได้ แต่ไม่สามารถบอกระยะห่างของอันดับที่แน่นอนได้ หรือไม่สามารถเปรียบเทียบได้ว่าอันดับที่จัดนั้นมีความแตกต่างกันของระยะห่างเท่าใด เช่น อันดับของการสอบของนักศึกษา อันดับของผู้เข้าประกวดนางสาวไทย ฯลฯ
- 3) ข้อมูลระดับช่วงชั้น (Interval Scale) หมายถึง ข้อมูลที่มีช่วงห่าง หรือระยะห่างเท่าๆ กัน สามารถวัดค่าได้แต่เป็นข้อมูลที่ไม่มีศูนย์แท้ เช่น อุณหภูมิ คะแนนสอบ GPA คะแนน I.Q. ฯลฯ
- 4) ข้อมูลระดับอัตราส่วน (Ratio Scale) หมายถึง ข้อมูลที่มีมาตราวัดหรือระดับการวัดที่สูงที่สุด คือ นอกจากสามารถแบ่งกลุ่มได้ จัดอันดับได้ มีช่วงห่างของข้อมูลเท่าๆ กันแล้ว ยังเป็นข้อมูลที่มีศูนย์แท้ เช่น น้ำหนัก ส่วนสูง ระยะทาง รายได้ จำนวนต่างๆ ฯลฯ

ดังนั้น การจัดทำแผนพัฒนาสถิติระดับพื้นที่ฉบับนี้จะเป็นผลผลิตข้อมูลพื้นฐานที่ได้จากการสำรวจสำมะโน รวบรวมและประมวลผลจากฐานข้อมูลและทะเบียนจากการจัดเก็บข้อมูลของส่วนราชการระดับภูมิภาค ซึ่งเป็นข้อมูลที่มีการจัดเก็บตามอนุกรมเวลา (Time Series) และการจัดเก็บตามพื้นที่ระดับอำเภอ (Area Base) ทั้งนี้ ชุดข้อมูลทางเศรษฐกิจที่ได้จากการวิเคราะห์ในโครงการนี้ อาจเป็นชุดข้อมูลที่แตกต่างจากการปฏิบัติงานตามภารกิจเดิมของสำนักงานสถิติจังหวัด เพื่อให้ข้อมูลเหล่านี้มีมาตรฐานในการจัดเก็บและผลิตอย่างเป็นระบบจึงจำเป็นต้องดำเนินการกำหนดผังสถิติทางการระดับจังหวัดที่แตกต่างไปตามบริบทการพัฒนาเชิงพื้นที่ ซึ่งคณะที่ปรึกษาได้กำหนดความหมายของ “ผังสถิติทางการระดับจังหวัด” ซึ่งใช้ภายใต้โครงการการแปลงแผนแม่บทระบบสถิติประเทศไทยสู่การปฏิบัติเชิงพื้นที่ พ.ศ. 2555 ดังนี้

ผังสถิติทางการระดับจังหวัด หมายถึง รายการข้อมูลสถิติที่สำคัญ และจำเป็นที่สามารถตอบสถานการณ์ ยุทธศาสตร์ และสภาพปัญหาในระดับพื้นที่ ซึ่งราชการส่วนภูมิภาค หรือคณะผู้บริหารจังหวัดมีความจำเป็นต้องใช้ในการวางแผนระดับนโยบายจังหวัด ทั้งแผนปฏิบัติงานและการจัดสรรงบประมาณในแผนงานและโครงการ

โดยผังสถิติทางการระดับจังหวัด ที่นำเสนอในแผนพัฒนาสถิติฉบับนี้ ประกอบไปด้วย 2 ส่วน คือ

- 1) ตารางแผนผังสถิติทางการของผลิตภัณฑ์ที่มีศักยภาพ แสดงดังแผนภาพที่ 2 ซึ่งประกอบด้วย
 - 1.1) ชื่อชุดข้อมูล - ตัวชี้วัดที่สอดคล้องเชื่อมโยงกับห่วงโซ่มูลค่า (Value Chain) ที่เป็นกรอบแนวคิดในการกำหนดประเภทกิจกรรมและกระบวนการเพื่อกำหนดรายละเอียดของข้อมูล
 - 1.2) รายการสถิติทางการที่สำคัญ พร้อมคุณลักษณะของข้อมูล ว่าเป็นข้อมูลระดับนามบัญญัติ (Nominal Scale) หรือข้อมูลระดับอันดับ (Ordinal Scale) หรือข้อมูลระดับช่วงชั้น (Interval Scale)/ข้อมูลระดับอัตราส่วน (Ratio Scale)
 - 1.3) สถานะการจัดเก็บข้อมูลในปัจจุบันว่ามีการจัดเก็บหรือไม่
 - 1.4) วิธีการจัดเก็บข้อมูล
 - 1.5) ความถี่ในการจัดเก็บข้อมูล
 - 1.6) หน่วยงานผู้รับผิดชอบ

แผนภาพที่ 2 : ตัวอย่างผังสถิติทางการระดับจังหวัด ภายใต้โครงการฯ

ห่วงโซ่คุณค่า (VC) และปัจจัยสู่ความสำเร็จ (CSF) "ข้าว"	ตัวชี้วัด	รายการสถิติทางการ	ลักษณะของข้อมูล*	มี/ไม่มีฐานข้อมูล	วิธีการเก็บรวบรวมข้อมูล	ความถี่ของข้อมูล	หน่วยงานผู้รับผิดชอบ	หมายเหตุ
VC1 : การวิจัยและพัฒนา (R&D) + โครงสร้างพื้นฐาน								
CSF 1 นโยบายรัฐบาล	KPI 1.1การประกัน/จํานําราคา	1.1.1 ระดับราคา	ln	มี	สำรวจ	รายเดือน	กรมการค้าภายใน	
		1.1.2 จํานวนเกษตรกรที่ผ่านเงื่อนไขโครงการ	ln	มี	ทะเบียน	รายปี	เกษตรจังหวัด	
VC4 : การขนส่งสินค้าและการจัดการบริการสินค้า (Logistics)								
CSF 13 ศูนย์กระจายสินค้า (Logistics Center)/ความเหมาะสมของท่าเลที่ตั้ง	KPI 13.1 จํานวนสถานที่ตั้งที่เหมาะสมในการกระจายสินค้า	13.1.1 จํานวนเที่ยวรถ เข้า-ออก	ln	ไม่มี	ทะเบียน	รายปี	พาณิชย์จังหวัด	
		13.1.2 ปริมาณรถที่รองรับการขนส่งได้	ln	ไม่มี	ทะเบียน	รายปี	พาณิชย์จังหวัด	
		13.1.3 เวลาที่สูญเสียไปของรถขนส่ง (ไฟแดง รถติดการจอดรอรอขึ้นสินค้า)	ln	ไม่มี	ทะเบียน	รายปี	พาณิชย์จังหวัด	

2) รายละเอียดสถิติทางการ (Official Statistics Metadata) แสดงดังแผนภาพที่ 3 ซึ่งจะมีรายละเอียดสำคัญ 5 ส่วน ได้แก่

1. การผลิต/จัดทำสถิติทางการ เป็นส่วนแรกที่จะนํารายละเอียดกระบวนการจัดทำระเบียบการค้นคว้า เพื่อความเหมาะสมในการใช้ประโยชน์ต่อไป โดยมีรายละเอียดที่สำคัญ คือ
 - 2.1.1) ชื่อโครงการ/งาน/ทะเบียน/รายงาน
 - 2.1.2) วิธีการเก็บรวบรวมข้อมูล ได้แก่ สํามะโน สํารวจ ทะเบียน และรายงาน
 - 2.1.3) มาตรฐานการจําแนกข้อมูล
 - 2.1.4) รูปแบบการจัดเก็บข้อมูล ได้แก่ จัดเก็บในรูปเอกสาร/รายงาน จัดเก็บในรูปแบบไฟล์ข้อมูลดิจิทัล และฐานข้อมูล
 - 2.1.5) ความถี่ในการเก็บรวบรวมข้อมูล
 - 2.1.6) ความถี่ในการประมวลผลข้อมูล
2. การเผยแพร่สถิติทางการ เป็นส่วนที่ใช้ตรวจสอบความถูกต้องและเป็นปัจจุบันของสถิติทางการประกอบไปด้วย 3 ส่วน คือ
 - 2.2.1) วิธีการเผยแพร่
 - 2.2.2) ความถี่ในการเผยแพร่
 - 2.2.3) ระดับการเข้าถึงข้อมูล

3. สถิติทางการ จะประกอบไปด้วย ชื่อสถิติทางการ ปีที่จัดทำ สาขา หมวด หมู่ รวมถึงวิธีการคำนวณที่ได้มาซึ่งสถิติทางการ (ที่เป็นตัวชี้วัด) โดยในหนึ่งการผลิตอาจมีสถิติทางการมากกว่า 1 รายการสถิติทางการก็ได้
4. คำนิยามที่สำคัญ
5. หน่วยงานรับผิดชอบผลิต/จัดทำข้อมูล เพื่อระบุแหล่งที่มาและเจ้าของข้อมูล ประกอบไปด้วย 7 ส่วน คือ
 - 2.5.1) กลุ่ม/ฝ่าย
 - 2.5.2) สำนัก/ศูนย์/กอง
 - 2.5.3) กรม/หน่วยงาน
 - 2.5.4) กระทรวง
 - 2.5.5) โทรศัพท์
 - 2.5.6) โทรสาร
 - 2.5.7) E-mail address

แผนภาพที่ 3 : ตัวอย่างรายละเอียดสถิติทางการ (Official Statistics Metadata) ภายใต้โครงการฯ

1. การผลิต/จัดทำสถิติทางการ

1.1 ชื่อโครงการ/งานทะเบียนรายงาน : ☐ ไม่มี ☒ มี (ระบุชื่อ) ระบบรับรองมาตรฐาน GAP ข้าว

1.2 วิธีการเก็บรวบรวมข้อมูล :

- ☐ สัมภาษณ์
- ☐ สำรวจ (ระบุระเบียบวิธีทางสถิติ)
- ☐ ทะเบียน
- ☒ รายงาน
- ☐ อื่นๆ (ระบุ)

1.3 มาตรฐานการจัดจำแนกข้อมูล :

- ☐ ไม่มี
- ☐ มี (ระบุ)

1.4 รูปแบบการจัดเก็บข้อมูล :

(ตอบได้มากกว่า 1 ข้อ)

- ☒ จัดเก็บในรูปแบบเอกสาร/รายงาน
- ☒ จัดเก็บในรูปแบบไฟล์ข้อมูล (เช่น doc, xls, pdf, txt ฯลฯ) (ระบุ) xls.....
- ☐ ฐานข้อมูล (ระบุชื่อโปรแกรมที่จัดทำ).....
- ☐ อื่นๆ (ระบุ)

1.5 ความถี่ในการเก็บรวบรวมข้อมูล :

- ☐ รายชั่วโมง
- ☐ รายวัน
- ☐ รายสัปดาห์
- ☐ รายเดือน
- ☐ รายไตรมาส
- ☐ ราย 6 เดือน
- ☒ รายปี
- ☐ ราย 2 ปี
- ☐ ราย 3 ปี
- ☐ ราย 5 ปี
- ☐ ราย 10 ปี
- ☐ อื่นๆ (ระบุ)

1.6 ความถี่ในการประมวลผลข้อมูล :

- ☐ รายชั่วโมง
- ☐ รายวัน
- ☐ รายสัปดาห์
- ☐ รายเดือน
- ☐ รายไตรมาส
- ☐ ราย 6 เดือน
- ☒ รายปี
- ☐ ราย 2 ปี
- ☐ ราย 3 ปี
- ☐ ราย 5 ปี
- ☐ ราย 10 ปี
- ☐ อื่นๆ (ระบุ)

2. การเผยแพร่สถิติทางการ

2.1 วิธีการเผยแพร่ :

(ตอบได้มากกว่า 1 ข้อ)

- ☒ เอกสารรายงานตีพิมพ์ (ระบุ)
- ☐ เว็บไซต์ (ระบุ)
- ☐ อื่นๆ (ระบุ)

2.2 ความถี่ในการเผยแพร่ :

- ☐ รายชั่วโมง
- ☐ รายวัน
- ☐ รายสัปดาห์
- ☐ รายเดือน
- ☐ รายไตรมาส
- ☐ ราย 6 เดือน
- ☒ รายปี
- ☐ ราย 2 ปี
- ☐ ราย 3 ปี
- ☐ ราย 5 ปี
- ☐ ราย 10 ปี
- ☐ อื่นๆ (ระบุ)

2.3 ระดับการเข้าถึงข้อมูล :

- ☒ ระดับ 1 เผยแพร่ได้
- ☐ ระดับ 2 เผยแพร่ได้ เมื่อมีคำขอและการอนุมัติ

2) ชื่อสถิติทางการ : ... โรงสีชุมชน

ปีที่จัดทำ : 2555

สาขา : ... การเกษตร และ ปศุสัตว์

หมวด : ... การเพาะปลูก

หมู่ :

รายการสถิติทางการ	การจัดจำแนก	ระดับการนำเสนอ
2.1) โรงสีข้าวชุมชนศูนย์	-	จังหวัด, อำเภอ, ตำบล
ผลิตข้าวชุมชน		
2.2)		

• ในกรณีที่สถิติทางการเป็นตัวชี้วัด ซึ่งได้มาจากการคำนวณค่า ให้ระบุรายการสถิติทางการที่นำมาใช้ในการคำนวณ

รายการสถิติทางการ (ที่เป็นตัวชี้วัด)	รายการสถิติทางการที่นำมาใช้ในการคำนวณ	หน่วยงานรับผิดชอบ	สาขา	วิธีการคำนวณ
เช่น 2.4)				
:				

3) ชื่อสถิติทางการ :

4. คำนิยามที่สำคัญ:

1)

2)

3)

:

5. หน่วยงานรับผิดชอบผลิต/จัดทำข้อมูล

กลุ่ม/ฝ่าย : กลุ่มส่งเสริมและพัฒนาการผลิต

สำนัก/ศูนย์/กอง :

กรม/หน่วยงาน : สำนักงานเกษตรจังหวัดอ่างทอง

กระทรวง : กระทรวงเกษตรและสหกรณ์

โทรศัพท์ : 035-611-296

โทรสาร : -

E-mail address : angthong@doae.go.th

ซึ่งในรายงานฉบับนี้ จะแสดงตารางแผนผังสถิติทางการของผลิตภัณฑ์ที่มีศักยภาพในบทที่ 3 และรายละเอียดสถิติทางการ (Official Statistics Metadata) จะแสดงในภาคผนวก ข¹

¹ ทั้งนี้ด้วยข้อจำกัดของระยะเวลาในการดำเนินโครงการ และภาระงานประจำของส่วนราชการที่เกี่ยวข้องในการให้ข้อมูล จึงสามารถรวบรวมรายละเอียดสถิติทางการได้บางส่วนเท่านั้น

2.2 นโยบาย และยุทธศาสตร์ที่เกี่ยวข้องกับการพัฒนาสถิติทางการระดับพื้นที่

จากแนวทางการจัดทำแผนพัฒนาสถิติทางการระดับพื้นที่ ซึ่งพัฒนาจากข้อมูลสถิติและสารสนเทศ เพื่อสนับสนุนการตัดสินใจของผู้บริหารระดับจังหวัด จำนวน 2 ชุดข้อมูลที่สำคัญ ซึ่งคือ 2 ชุดข้อมูลของผลิตภัณฑ์ที่มีศักยภาพ (Product Champion) ของจังหวัดที่ได้รับการคัดเลือก โดยเป็นผลิตภัณฑ์ที่สร้างรายได้และความเติบโตทางเศรษฐกิจให้กับแต่ละจังหวัด ซึ่งมาจากศักยภาพทางด้านการเกษตร และด้านการท่องเที่ยว ทั้งนี้การพัฒนาศักยภาพทางด้านการเกษตรและด้านการท่องเที่ยวที่มีความสอดคล้องเชื่อมโยงกับทิศทางการพัฒนาทั้งจากนโยบายรัฐบาล แนวทางการพัฒนาเศรษฐกิจและสังคมแห่งชาติ และยุทธศาสตร์เฉพาะด้านหรือรายสาขาที่ได้กำหนดจากกระทรวง/กรม ที่เกี่ยวข้อง โดยคณะที่ปรึกษาขอสรุปสาระสำคัญของนโยบาย และยุทธศาสตร์ที่เกี่ยวข้องกับการพัฒนาสถิติทางการระดับพื้นที่ ดังนี้

1) **นโยบายรัฐบาลและแผนบริหารราชการแผ่นดิน** คำแถลงนโยบายของคณะรัฐมนตรีนางสาวยิ่งลักษณ์ ชินวัตร นายกรัฐมนตรี ที่ได้แถลงต่อรัฐสภา เมื่อวันที่ 23 สิงหาคม 2554 ประกอบด้วยนโยบาย 8 ประการ คือ

1. นโยบายเร่งด่วนที่จะดำเนินการในปีแรก
2. นโยบายความมั่นคงแห่งรัฐ
3. นโยบายเศรษฐกิจ
4. นโยบายสังคมและคุณภาพชีวิต
5. นโยบายที่ดิน ทรัพยากรธรรมชาติและสิ่งแวดล้อม
6. นโยบายวิทยาศาสตร์ เทคโนโลยี การวิจัย และนวัตกรรม
7. นโยบายการต่างประเทศและเศรษฐกิจระหว่างประเทศ
8. นโยบายการบริหารกิจการบ้านเมืองที่ดี

จากนโยบาย 8 ประการดังกล่าว คณะรัฐมนตรี ดำเนินการประชุมเมื่อวันที่ 6 กันยายน 2554 และมีมติเห็นชอบแผนการบริหารราชการแผ่นดิน พ.ศ. 2555 – 2558 เพื่อใช้เป็นกรอบแนวทางในการบริหารราชการแผ่นดิน และทุกส่วนราชการใช้เป็นแนวทางในการจัดทำแผนปฏิบัติราชการ 4 ปี และแผนปฏิบัติราชการประจำปีต่อไป โดยมีการมอบหมายกระทรวง/หน่วยงานหลักที่เกี่ยวข้องในทุกประเด็นนโยบาย นอกจากนี้ยังมีการจัดทำแผนงาน/โครงการที่มีลำดับความสำคัญตามนโยบายรัฐบาล (Flagship Project) ซึ่งเป็นแผนงาน/โครงการที่มีความสำคัญตามนโยบายรัฐบาล เป็นการลงทุนที่มีความพร้อมและสามารถที่จะดำเนินการได้ในปีแรก รวมทั้งมีความสอดคล้องกับนโยบายรัฐบาล ประกอบด้วย 396 แผนงาน/โครงการ จำแนกตามประเด็นนโยบายและระบุหน่วยงานรับผิดชอบระดับกระทรวง/กรมไว้แล้ว นโยบายรัฐบาลการบริหารราชการแผ่นดิน พ.ศ. 2555 - 2558 ที่เกี่ยวข้องกับการเชื่อมโยงทางการพัฒนาภาคการเกษตร และการท่องเที่ยว ที่เป็นผลิตภัณฑ์หลักของจังหวัด มีดังต่อไปนี้

นโยบายของรัฐบาลและแผนบริหารราชการแผ่นดิน

1. นโยบายเร่งด่วนที่จะเริ่มดำเนินการในปีแรก

- 1.1. สร้างความปรองดองสมานฉันท์ของคนในชาติและฟื้นฟูประชาธิปไตย
- 1.2. กำหนดให้การแก้ไขและป้องกันปัญหาเสียดิตเป็นวาระแห่งชาติ
- 1.3. ป้องกันและปราบปรามการทุจริตและประพฤติมิชอบในภาครัฐอย่างจริงจัง
- 1.4. ส่งเสริมให้มีการบริหารจัดการน้ำอย่างบูรณาการและเร่งรัดขยายเขตพื้นที่ชลประทาน
- 1.5. เร่งนำสันติสุขและความปลอดภัยในชีวิตและทรัพย์สินของประชาชนกลับมาสู่พื้นที่จังหวัดชายแดนใต้
- 1.6. เร่งฟื้นฟูความสัมพันธ์และพัฒนาความร่วมมือกับประเทศเพื่อนบ้านและนานาชาติ

- 1.7. แก้ไขปัญหาความเดือดร้อนของประชาชนและผู้ประกอบการเนื่องจากภาวะเงินเฟ้อและราคาน้ำมันเชื้อเพลิง
- 1.8. ยกระดับคุณภาพชีวิตของประชาชน โดยเพิ่มกำลังซื้อภายในประเทศ สร้างสมดุลและความเข้มแข็งอย่างมีคุณภาพให้แก่ระบบเศรษฐกิจมหภาค
- 1.9. ปรับลดภาษีเงินได้นิติบุคคล ให้เหลือร้อยละ 23 ในปี พ.ศ. 2555 และลดลงเหลือร้อยละ 20 ในปี พ.ศ. 2556
- 1.10. ส่งเสริมให้ประชาชนเข้าถึงแหล่งเงินทุน
- 1.11. ยกระดับราคาสินค้าเกษตรและให้เกษตรกรเข้าถึงแหล่งเงินทุน
- 1.12. เร่งเพิ่มรายได้จากการท่องเที่ยวทั้งในและนอกประเทศ
- 1.13. สนับสนุนการพัฒนางานศิลปหัตถกรรมและผลิตภัณฑ์ชุมชนเพื่อสร้างเอกลักษณ์และการผลิตสินค้าในท้องถิ่น
- 1.14. พัฒนาระบบประกันสุขภาพ
- 1.15. จัดหาเครื่องคอมพิวเตอร์แท็บเล็ตให้แก่โรงเรียน
- 1.16. เร่งรัดและผลักดันการปฏิรูปการเมืองที่ประชาชนมีส่วนร่วมอย่างกว้างขวาง
- 2. นโยบายความมั่นคงของรัฐ**
 - 2.1. เติบโตและพิทักษ์รักษาไว้ซึ่งสถาบันพระมหากษัตริย์
 - 2.2. พัฒนาและเสริมสร้างศักยภาพของกองทัพและระบบป้องกันประเทศ
 - 2.3. พัฒนาและเสริมสร้างความร่วมมือระหว่างประเทศ
 - 2.4. พัฒนาระบบการเตรียมพร้อมแห่งชาติ
 - 2.5. เร่งดำเนินการแก้ไขปัญหาเสียดิต องค์กรอาชญากรรม การค้ามนุษย์ ผู้หลบหนีเข้าเมือง แรงงานต่างด้าวผิดกฎหมาย และบุคคลที่ไม่มีสถานะชัดเจน
- 3. นโยบายเศรษฐกิจ**
 - 3.1. นโยบายเศรษฐกิจมหภาค
 - 3.2. นโยบายสร้างรายได้
 - 3.3. นโยบายปรับโครงสร้างเศรษฐกิจ
 - 3.3.1. ภาคเกษตร
 - 3.3.2. ภาคอุตสาหกรรม
 - 3.3.3. ภาคการท่องเที่ยว การบริการ และการกีฬา
 - 3.3.4. การตลาด การค้า และการลงทุน
 - 3.4. นโยบายโครงสร้างพื้นฐานและการพัฒนาระบบรางเพื่อขนส่งมวลชน การบริหารจัดการระบบขนส่งสินค้าและบริการ
 - 3.5. นโยบายพลังงาน
 - 3.6. นโยบายเทคโนโลยีสารสนเทศ
- 4. นโยบายสังคมและคุณภาพชีวิต**
 - 4.1. นโยบายการศึกษา
 - 4.2. นโยบายแรงงาน
 - 4.3. นโยบายการพัฒนาสุขภาพของประชาชน

- 4.4. นโยบายศาสนา ศิลปะ และวัฒนธรรม
- 4.5. นโยบายความมั่นคงของชีวิตและสังคม
5. **นโยบายที่ดิน ทรัพยากรธรรมชาติและสิ่งแวดล้อม**
 - 5.1. อนุรักษ์และฟื้นฟูทรัพยากรป่าไม้และสัตว์ป่า
 - 5.2. อนุรักษ์และฟื้นฟูทรัพยากรทางทะเลและชายฝั่ง
 - 5.3. ดูแลรักษาคุณภาพสิ่งแวดล้อมและเร่งรัดการควบคุม
 - 5.4. สร้างความเป็นธรรมและลดความเหลื่อมล้ำในการใช้ประโยชน์ที่ดินและทรัพยากรธรรมชาติ
 - 5.5. ส่งเสริมและสร้างความตระหนักและจิตสำนึกทางด้านทรัพยากรธรรมชาติและสิ่งแวดล้อม
 - 5.6. ส่งเสริมให้มีการบริหารจัดการน้ำอย่างบูรณาการ
 - 5.7. สร้างภูมิคุ้มกันและเตรียมความพร้อมในการรองรับและปรับตัวต่อผลกระทบจากการเปลี่ยนแปลงของสภาพภูมิอากาศและพิบัติภัยธรรมชาติ
 - 5.8. พัฒนาองค์ความรู้ในการบริหารจัดการด้านทรัพยากรธรรมชาติและสิ่งแวดล้อม
6. **นโยบายวิทยาศาสตร์ เทคโนโลยี การวิจัย และนวัตกรรม**
 - 6.1. เร่งพัฒนาให้ประเทศไทยเป็นสังคมที่อยู่บนพื้นฐานขององค์ความรู้
 - 6.2. เร่งสร้างนักวิทยาศาสตร์ นักวิจัย และครูวิทยาศาสตร์ให้เพียงพอต่อความต้องการของประเทศ
 - 6.3. สนับสนุนและส่งเสริมให้เกิดการลงทุนและความร่วมมือระหว่างภาครัฐและเอกชน
 - 6.4. จัดระบบบริหารงานวิจัยให้เกิดประสิทธิภาพสูง
 - 6.5. ส่งเสริมการใช้ข้อมูลเทคโนโลยีอวกาศและภูมิสารสนเทศ
7. **นโยบายการต่างประเทศและเศรษฐกิจระหว่างประเทศ**
 - 7.1. เร่งส่งเสริมและพัฒนาความสัมพันธ์กับประเทศเพื่อนบ้าน
 - 7.2. สร้างความสามัคคีและส่งเสริมความร่วมมือระหว่างประเทศอาเซียน
 - 7.3. เสริมสร้างบทบาทที่สร้างสรรค์และส่งเสริมผลประโยชน์ของชาติในองค์การระหว่างประเทศ
 - 7.4. กระชับความร่วมมือและความเป็นหุ้นส่วนทางยุทธศาสตร์กับประเทศ กลุ่มประเทศ และองค์การระหว่างประเทศที่มีบทบาทสำคัญของโลก
 - 7.5. สนับสนุนการเข้าถึงในระดับประชาชนของนานาชาติพร้อมทั้งส่งเสริมภาพลักษณ์ที่ดีและความร่วมมือทางวิชาการกับประเทศกำลังพัฒนา
 - 7.6. ส่งเสริมการรับรู้และความเข้าใจของประชาชนเกี่ยวกับปัญหาเรื่องพรมแดนและการเปลี่ยนแปลงในโลกที่มีผลกระทบต่อประเทศไทย
 - 7.7. สนับสนุนการทูตเพื่อประชาชน
 - 7.8. ใช้ประโยชน์จากโครงข่ายคมนาคมขนส่งในภูมิภาคอาเซียนและอนุภูมิภาค
 - 7.9. ประสานการดำเนินงานของส่วนราชการในต่างประเทศตามแนวทางนโยบายที่ประเทศไทย
 - 7.10. ส่งเสริมความร่วมมืออย่างใกล้ชิดกับประเทศมุสลิมและองค์กรอิสลามระหว่างประเทศ
8. **นโยบายการบริหารกิจการบ้านเมืองที่ดี**
 - 8.1. ประสิทธิภาพการบริหารราชการแผ่นดิน
 - 8.2. กฎหมายและการยุติธรรม
 - 8.3. ส่งเสริมให้ประชาชนมีโอกาสได้รับรู้ข้อมูลข่าวสารจากทางราชการ สื่อสารมวลชน และสื่อสาธารณะทุกประเภทได้อย่างกว้างขวาง รวดเร็ว ถูกต้อง เป็นธรรม

2) **ทิศทางการพัฒนาภาค ในระยะแผนพัฒนาเศรษฐกิจและสังคมแห่งชาติ ฉบับที่ 11 พ.ศ. 2555 – 2559** เป็นทิศทางการพัฒนาอีกระดับหนึ่งที่มีความสัมพันธ์กับการพัฒนาพื้นที่ในระดับภาคที่กลุ่มจังหวัดต่างๆ สามารถใช้เป็นกรอบ แนวทางการวางแผนพัฒนากลุ่มจังหวัดและจังหวัด โดยแนวทางการพัฒนาภาค ดังกล่าว มีความสอดคล้องเชื่อมโยงกับนโยบายของรัฐบาล ทั้งนโยบายเร่งด่วนที่จะเริ่มดำเนินการในปีแรก นโยบาย เศรษฐกิจ นโยบายสังคมและคุณภาพชีวิต นโยบายที่ดินทรัพยากรธรรมชาติและสิ่งแวดล้อม และนโยบายการ ต่างประเทศและเศรษฐกิจระหว่างประเทศ โดยสรุปสาระสำคัญทิศทางการพัฒนาภาค ในช่วงของแผนพัฒนา เศรษฐกิจและสังคมแห่งชาติ ฉบับที่ 11 พ.ศ. 2555 – 2559 มีดังนี้

- (1) เชื่อมโยงการพัฒนาเศรษฐกิจของจังหวัด/กลุ่มจังหวัดกับประเทศเพื่อนบ้านและกรอบความร่วมมือ อาเซียน (สอดคล้องกับนโยบายรัฐบาลข้อที่ 7 นโยบายการต่างประเทศและเศรษฐกิจระหว่างประเทศ หัวข้อย่อยที่ 7.1 เร่งส่งเสริมและพัฒนาความสัมพันธ์กับประเทศเพื่อนบ้าน และ 7.2 สร้างความ สามัคคีและส่งเสริมความร่วมมือระหว่างประเทศอาเซียน)
- (2) พัฒนาการเกษตรที่สะอาด รวมทั้งปรับปรุงประสิทธิภาพบริหารจัดการทรัพยากรธรรมชาติ ทั้งป่าไม้ แหล่งน้ำ และที่ดิน ให้เป็นฐานการผลิตที่ยั่งยืน (สอดคล้องกับนโยบายรัฐบาลข้อที่ 3 นโยบายเศรษฐกิจ ข้อ 3.3.1 ซึ่งมีเป้าหมายเพื่อเพิ่มประสิทธิภาพการผลิตสินค้าเกษตรให้มีคุณภาพมาตรฐาน และเพียงพอ ต่อความต้องการและนโยบายรัฐบาลข้อที่ 5 นโยบายที่ดินทรัพยากรธรรมชาติและสิ่งแวดล้อม)
- (3) สร้างความเข้มแข็งให้กับสถาบันเกษตรกรเพื่อให้สามารถดำเนินการเชิงธุรกิจ (Business Arm) สนับสนุนกิจการของเกษตรกรได้อย่างมีประสิทธิภาพ (สอดคล้องกับนโยบายรัฐบาลข้อที่ 3 นโยบาย เศรษฐกิจ ข้อ 3.3.1 การปรับโครงสร้างภาคการเกษตร)
- (4) พัฒนาอุตสาหกรรมและบริการภายใต้แนวคิดการพัฒนาเศรษฐกิจสร้างสรรค์และอุตสาหกรรมสะอาด (สอดคล้องกับนโยบายรัฐบาลข้อที่ 3 นโยบายเศรษฐกิจ ข้อ 3.3.2 การปรับโครงสร้างเศรษฐกิจ ภาคอุตสาหกรรม เพื่อเพิ่มมูลค่าผลิตภัณฑ์มวลรวมภาคอุตสาหกรรม เพิ่มผลิตภาพแรงงาน ภาคอุตสาหกรรม ยกย่องมูลค่าผลิตภัณฑ์ของ SMEs ในภาคอุตสาหกรรม ลดสัดส่วนต้นทุน โลจิสติกส์ภาคอุตสาหกรรมต่อ GDP และส่งเสริมภาคอุตสาหกรรมไทยใช้ประโยชน์และบริหารจัดการ ทรัพยากรธรรมชาติและสิ่งแวดล้อม)
- (5) สนับสนุนการสร้างมูลค่าเพิ่มจากฐานทรัพยากรการท่องเที่ยวตามแนวคิดเศรษฐกิจสร้างสรรค์ และ การมีส่วนร่วมของประชาชนและท้องถิ่น (สอดคล้องกับนโยบายรัฐบาลข้อที่ 3 นโยบายเศรษฐกิจ ข้อ 3.3.3 การปรับโครงสร้างเศรษฐกิจภาคการท่องเที่ยว การบริการ และการกีฬา)
- (6) ยกระดับคุณภาพชีวิตของประชาชนให้มีความรู้ มีคุณธรรม จริยธรรม มีภูมิคุ้มกันต่อการเปลี่ยนแปลง รวมทั้งส่งเสริมสุขภาวะของประชาชน (สอดคล้องกับนโยบายรัฐบาลข้อที่ 4 นโยบายสังคมและ คุณภาพชีวิต ข้อ 4.1 นโยบายด้านการศึกษา ข้อ 4.3 นโยบายพัฒนาสุขภาพประชาชน และข้อ 4.4 นโยบายศาสนา ศิลปะ และวัฒนธรรม)
- (7) เสริมสร้างความเข้มแข็งของสถาบันครอบครัวและชุมชน และความมั่นคงทางสังคม (สอดคล้องกับ นโยบายรัฐบาลข้อที่ 4 นโยบายสังคมและคุณภาพชีวิต ข้อ 4.5 นโยบายความมั่นคงของชีวิตและ สังคม)
- (8) พัฒนาศักยภาพแรงงานบนฐานความรู้และเศรษฐกิจสร้างสรรค์ (สอดคล้องกับนโยบายรัฐบาลข้อที่ 4 นโยบายสังคมและคุณภาพชีวิต ข้อ 4.2 นโยบายแรงงาน)

- (9) ลดปัญหายาเสพติดและความไม่ปลอดภัยในชีวิตและทรัพย์สิน (สอดคล้องกับนโยบายรัฐบาลข้อที่ 1 นโยบายเร่งด่วนที่จะเริ่มดำเนินการในปีแรก ข้อ 1.2 กำหนดให้การแก้ไขและป้องกันปัญหาเสพติดเป็นวาระแห่งชาติ และข้อ 1.5 เร่งนำสันติสุขและความปลอดภัยในชีวิตและทรัพย์สินของประชาชนกลับมาสู่พื้นที่จังหวัดชายแดนใต้)
- (10) เพิ่มโอกาสในการเข้าถึงบริการทางสังคมจากภาครัฐอย่างทั่วถึงและเท่าเทียม (สอดคล้องกับนโยบายรัฐบาลข้อที่ 4 นโยบายสังคมและคุณภาพชีวิต ข้อ 4.5 ส่งเสริมและสร้างความตระหนักและจิตสำนึกทางด้านทรัพยากรธรรมชาติและสิ่งแวดล้อม)
- (11) เร่งพัฒนา “เมืองน่าอยู่” และเพิ่มประสิทธิภาพการจัดการสิ่งแวดล้อมของเมืองและชุมชน (สอดคล้องกับนโยบายรัฐบาลข้อที่ 5 นโยบายที่ดินทรัพยากรธรรมชาติและสิ่งแวดล้อม)
- (12) เพิ่มประสิทธิภาพการป้องกันและบรรเทาผลกระทบจากภัยธรรมชาติ (สอดคล้องกับนโยบายรัฐบาลข้อที่ 5 นโยบายที่ดินทรัพยากรธรรมชาติและสิ่งแวดล้อม)

(ที่มา : สรุปประเด็นโดยผู้แทนสำนักงานคณะกรรมการพัฒนาการเศรษฐกิจและสังคมแห่งชาติ ประกอบการประชุมเมื่อวันที่ 30 มี.ค. 2555)

3) แผนยุทธศาสตร์กระทรวง/กรม ที่เกี่ยวข้องกับภาคการเกษตรและการท่องเที่ยว การศึกษารายละเอียดของแผนยุทธศาสตร์ ที่กระทรวง/กรม เป็นผู้จัดทำและรับผิดชอบดำเนินการ เช่น แผนพัฒนาการท่องเที่ยวแห่งชาติ (พ.ศ. 2555 - 2559) แผนปฏิบัติราชการสี่ปี (พ.ศ. 2555 - 2558) กระทรวงทรัพยากรธรรมชาติและสิ่งแวดล้อม แผนปฏิบัติการพัฒนาอุตสาหกรรมในพื้นที่ภาคใต้และภาคตะวันออกเฉียงเหนือ และแผนพัฒนาอุตสาหกรรมในพื้นที่ภาคเหนือและภาคกลาง เป็นต้น เพื่อประกอบการวางแผนพัฒนากลุ่มจังหวัดและแผนพัฒนาจังหวัดให้มีความเชื่อมโยงและลดความซ้ำซ้อนในพื้นที่ ตัวอย่างแผนยุทธศาสตร์เฉพาะที่สำคัญและเกี่ยวข้องกับภาคการเกษตรและการท่องเที่ยว มีดังนี้

3.1) (ร่าง) แผนพัฒนาการเกษตร กระทรวงเกษตรและสหกรณ์ ในช่วงของแผนพัฒนาเศรษฐกิจและสังคมแห่งชาติ ฉบับที่ 11 (พ.ศ. 2555 – 2559)²

กรอบแนวคิดเบื้องต้นเพื่อประกอบการจัดทำแผนพัฒนาการเกษตร ในช่วงแผนพัฒนาเศรษฐกิจและสังคมแห่งชาติ ฉบับที่ 11 (พ.ศ. 2555 – 2559) พิจารณาจากความสำคัญของภาคเกษตรภาพรวม ด้านต่างๆ จำนวน 9 ประเด็น ได้แก่

- (1) **การพัฒนาโครงสร้างพื้นฐานด้านการเกษตร** เพื่อเพิ่มประสิทธิภาพการผลิตสินค้าเกษตรด้านการใช้ประโยชน์จากดินให้เหมาะสม การจัดการน้ำให้เพียงพอ การพัฒนาที่ดินนอกเขตชลประทานและการจัดการด้านโลจิสติกส์
- (2) **การเสริมสร้างความเข้มแข็งให้เกษตรกร** เพื่อพัฒนาหรือเสริมสร้างความเข้มแข็งและยกระดับคุณภาพชีวิตของเกษตรกร ส่งเสริมการรวมกลุ่มสถาบันเกษตรกร ตลอดจนการพัฒนาเกษตรกรรุ่นใหม่
- (3) **ส่งเสริมการทำเกษตรตามแนวปรัชญาเศรษฐกิจพอเพียง** เพื่อสร้างความมั่นคงในการประกอบอาชีพให้เกษตรกรในระดับครัวเรือนให้พึ่งพาตนเอง

² อ้างอิงข้อมูลจาก “(ร่าง)แผนพัฒนาการเกษตร ในช่วงแผนพัฒนาฯ ฉบับที่ 11 (พ.ศ. 2555 – 2559)” นำเสนอเมื่อวันที่ 27 กรกฎาคม 2555.

- (4) ส่งเสริมการทำการเกษตรในรูปแบบของการพัฒนาเครือข่ายวิสาหกิจ (Cluster) เพื่อเพิ่มขีดความสามารถในการแข่งขันของภาคเกษตรตั้งแต่ต้นน้ำถึงปลายน้ำ
- (5) ความมั่นคงด้านอาหารและพลังงาน โดยให้การศึกษาและส่งเสริมความรู้เรื่องอาหาร (Food Education) ตลอดกระบวนการผลิต (Supply Chain) ได้แก่ การทำให้อาหารมีคุณภาพ (Food Quality) เป็นอาหารที่ปลอดภัยสำหรับการบริโภค (Food Safety) รวมทั้งพอเพียงสำหรับเลี้ยงประชากร (Food Security)
- (6) เศรษฐกิจสร้างสรรค์ในภาคเกษตร การทำการเกษตรควรขับเคลื่อนด้วยประสิทธิภาพ (Efficiency-driven Economy) และนวัตกรรม (Innovation-driven Economy) โดยการนำภูมิปัญญาผนวกกับวัฒนธรรมที่ดั่งามในท้องถิ่นและเทคโนโลยีมาสร้างมูลค่าให้สินค้าเกษตรมีเอกลักษณ์เฉพาะตัวแตกต่างกันในแต่ละท้องถิ่น
- (7) เศรษฐกิจการเกษตรสีเขียว (Green and Cool Agricultural Economy) หรือการทำเกษตรที่ไม่ทำลายสิ่งแวดล้อม โดยการดำเนินนโยบายและกำหนดวิธีปฏิบัติให้สามารถใช้ทรัพยากรได้อย่างยั่งยืน
- (8) ความร่วมมือและข้อตกลงระหว่างประเทศ โดยติดตามกระแสการเปลี่ยนแปลงของโลก เพื่อการปรับตัวและกำหนดมาตรการรองรับ ให้ภาคธุรกิจและภาคเกษตรภายในประเทศมีความเข้มแข็งและสามารถแข่งขันได้
- (9) การพัฒนาบุคลากรด้านการเกษตร เพื่อเตรียมความพร้อมให้สามารถรองรับการเปลี่ยนแปลงตามสถานการณ์เศรษฐกิจและสังคมโลกาภิวัตน์ โดยการพัฒนาบุคลากรด้านการเกษตร ปรับปรุงกระบวนการทำงานของหน่วยงานและบุคลากรกระทรวงเกษตรและสหกรณ์ให้มีการบูรณาการมากยิ่งขึ้น รวมทั้งการปรับโครงสร้างหน่วยงานในสังกัดกระทรวงเกษตรและสหกรณ์ให้เหมาะสมสอดคล้องกับสถานการณ์ทั้งในส่วนกลางและส่วนภูมิภาค

การพัฒนาการเกษตรมีความสำคัญกับการพัฒนาเกษตรกรให้มีคุณภาพชีวิตที่ดี ก้าวทันต่อการเปลี่ยนแปลง การพัฒนาการผลิตสินค้าเกษตรให้มีประสิทธิภาพและมีความหลากหลายให้ประชาชนมีความมั่นคงด้านอาหารและมีผลผลิตเพียงพอกับความต้องการด้านอาหารและพลังงาน ร่วมสร้างเศรษฐกิจของประเทศให้เจริญเติบโตอย่างมีคุณภาพและมั่นคง เตรียมพร้อมรองรับสถานการณ์การเปลี่ยนแปลงทั้งในและนอกประเทศที่ปรับเปลี่ยนอย่างรวดเร็ว เพิ่มขีดความสามารถในการแข่งขัน และการพัฒนาทรัพยากรการเกษตรให้มีการใช้อย่างมีประสิทธิภาพ ควบคู่ไปกับการอนุรักษ์ฟื้นฟู สร้างโอกาสการเข้าถึงทรัพยากรและมีการใช้ประโยชน์อย่างทั่วถึงและเป็นธรรม จึงได้กำหนดยุทธศาสตร์การพัฒนาการเกษตรที่สำคัญในช่วงระยะเวลา 5 ปี ดังนี้

ยุทธศาสตร์ที่ 1 พัฒนาคุณภาพชีวิตเกษตรกร เพื่อให้เกษตรกรมีความสามารถพึ่งพาตนเองได้ มีภูมิคุ้มกันพร้อมรับความเสี่ยงด้านการผลิต การตลาด และมีการกระจายรายได้ที่ทั่วถึง มีความสามารถในการผลิตและการตลาด ก้าวสู่ผู้จัดการฟาร์มที่เป็นมืออาชีพ (Smart Farmer) รวมทั้งสร้างเกษตรกรรุ่นใหม่ทดแทนรุ่นเดิม ตลอดจนส่งเสริมให้องค์กรเกษตรกรและสถาบันเกษตรกรมีการดำเนินงานอย่างมีประสิทธิภาพและยั่งยืน โดยการ

- สร้างความมั่นคงในการประกอบอาชีพและรายได้ให้แก่เกษตรกร ในการพัฒนาระบบประกันความเสี่ยงการเกษตรให้เหมาะสมกับสินค้าเกษตร และสถานการณ์ที่เกิดจากภัยธรรมชาติ ผลักดันให้มีระบบสวัสดิการให้ครอบคลุมอย่างทั่วถึง และพัฒนาระบบการคุ้มครองที่ดินให้เกษตรกรรายย่อยมีที่ดินเป็นของตนเองหรือมีสิทธิทำกินในที่ดิน

- สร้างองค์ความรู้ให้กับเกษตรกรในด้านบัญชีต้นทุนอาชีพ และด้านวิทยาศาสตร์เข้าสู่ Smart Farmer และถ่ายทอดเทคโนโลยีสมัยใหม่ผสมผสานภูมิปัญญาท้องถิ่น
- สร้างขีดความสามารถให้กับเกษตรกรและชุมชน ในการรับมือกับความเสี่ยงจากภัยธรรมชาติ ด้วย การประชาสัมพันธ์ให้ชุมชนรู้และเข้าใจผลกระทบของโลกกร้อน ถ่ายทอดความรู้ และเทคโนโลยี ในการปรับตัวและสร้างขีดความสามารถให้กับเกษตรกรและชุมชน ในการรับมือกับความเสี่ยงจาก ภัยธรรมชาติ
- สร้างความมั่นคง ปลอดภัย ด้านอาหารในครัวเรือนเกษตรกรในด้านการผลิตอาหารเพียงพอปลอดภัย สนับสนุนให้มีการปลูกผักสวนครัวปลอดสารพิษเพื่อบริโภคในครัวเรือน (City Farm) และส่งเสริม การทำเกษตรกรรมยั่งยืน
- ส่งเสริมและสนับสนุนเกษตรกรรุ่นใหม่ให้เข้าสู่ภาคเกษตร โดยการร่วมมือกับสถาบันการศึกษา การปรับปรุง ระบบการเรียนการสอนให้เป็นหลักสูตรที่สอดคล้องกับสภาพปัญหา และความต้องการแต่ละท้องถิ่น และให้ชุมชนเป็นแหล่งเผยแพร่ข้อมูลข่าวสาร แลกเปลี่ยนประสบการณ์
- สนับสนุนการดำเนินงานขององค์กรเกษตรกรและสถาบันเกษตรกร รวมทั้งสภาเกษตรกรแห่งชาติ และพัฒนาระบบการรวมกลุ่มทั้งในรูปแบบของสหกรณ์และกลุ่มส่งเสริมอาชีพต่างๆ
- สร้างฐานข้อมูลชุมชนด้านการเกษตร นำความรู้ภูมิปัญญาท้องถิ่นมาใช้ประโยชน์ในการพัฒนาการเกษตร เพิ่มความสามารถ และช่องทางการรับรู้ข่าวสารอย่างทั่วถึง

ยุทธศาสตร์ที่ 2 พัฒนาขีดความสามารถในการผลิต การจัดการสินค้าเกษตรและความมั่นคงด้านอาหาร เพื่อสร้างฐานการผลิตภาคเกษตรให้เข้มแข็ง ทำให้เกิดความมั่นคงในอาชีพและรายได้ให้กับเกษตรกร พัฒนาคุณภาพสินค้าเกษตรและอาหารให้มีความสามารถในการแข่งขันประชาชนมีความมั่นคงด้านอาหารและมีผลผลิตเพียงพอกับความต้องการด้านอาหารและพลังงาน รวมทั้งส่งเสริมให้มีและนำผลงานวิจัยพัฒนาด้านการเกษตรไปใช้ประโยชน์มากขึ้น โดยการ

- พัฒนาการผลิตและการสร้างมูลค่าเพิ่ม เน้นลดต้นทุนการผลิต และพัฒนาคุณภาพผลิตภัณฑ์ แนวคิด เศรษฐกิจสร้างสรรค์ภาคเกษตร ส่งเสริมการทำเกษตรแบบกลุ่มการผลิตหรือเครือข่ายวิสาหกิจ (Cluster) สร้างมูลค่าเพิ่มให้กับสินค้าเกษตร และเพิ่มประสิทธิภาพการบริหารโลจิสติกส์
- ส่งเสริมการผลิตที่เป็นมิตรกับสิ่งแวดล้อม (Green Product) ด้วยการส่งเสริมการใช้เทคโนโลยีสะอาด การเกษตรสีเขียว การปฏิบัติทางการเกษตรที่ดี (GAP : Good Agricultural Practices) การทำเกษตรอินทรีย์ ลดการเผาตอซัง ลดมลพิษจากแหล่งผลิตภาคการเกษตร ศึกษาการปลดปล่อยก๊าซเรือนกระจก และ สร้างความรู้ความเข้าใจ รวมทั้งประโยชน์ที่จะได้รับจากการซื้อขายคาร์บอนเครดิต
- เสริมสร้างการผลิตสินค้าเกษตรที่เป็นพืชอาหารและพลังงานให้เกิดความมั่นคง รวมทั้งสนับสนุนเพื่อ จัดสรรผลผลิตพืชอาหารและพลังงานให้เพียงพอต่อการบริโภคและทดแทนพลังงาน
- สนับสนุนการพัฒนาระบบตลาดสินค้าเกษตร ด้วยการพัฒนาทักษะ องค์ความรู้และการใช้ประโยชน์ จากตลาดกลาง ตลาดสินค้าเกษตรล่วงหน้า รวมทั้งสนับสนุนการสร้างเครือข่ายการผลิตการตลาด
- สร้างความเชื่อมโยงกับเศรษฐกิจภูมิภาคและระหว่างประเทศ มุ่งเน้นการสร้างความร่วมมือทางเศรษฐกิจ ต่าง ๆ เพื่อเพิ่มช่องทางการจำหน่ายและกระจายรายได้ โดยเฉพาะจากกลุ่มประชาคมเศรษฐกิจอาเซียน รวมทั้งการเตรียมการรองรับการลงทุนด้านเกษตรกรรมข้ามชาติเพื่อให้มีการลงทุนด้านเกษตรกรรม อย่างรับผิดชอบ (RAI : Responsible Agricultural Investment)

- ส่งเสริมและพัฒนางานวิจัยด้านการเกษตร สนับสนุนงานวิจัย พันธุ์พืช สัตว์ สัตว์น้ำจุลินทรีย์ รวมทั้งพืชพลังงานทดแทน โดยให้มีการบูรณาการงานวิจัยระหว่างภาครัฐ เอกชน สถาบันการศึกษา และสถาบันวิจัย ตลอดจนการพัฒนางานวิจัยตามความต้องการใช้ประโยชน์

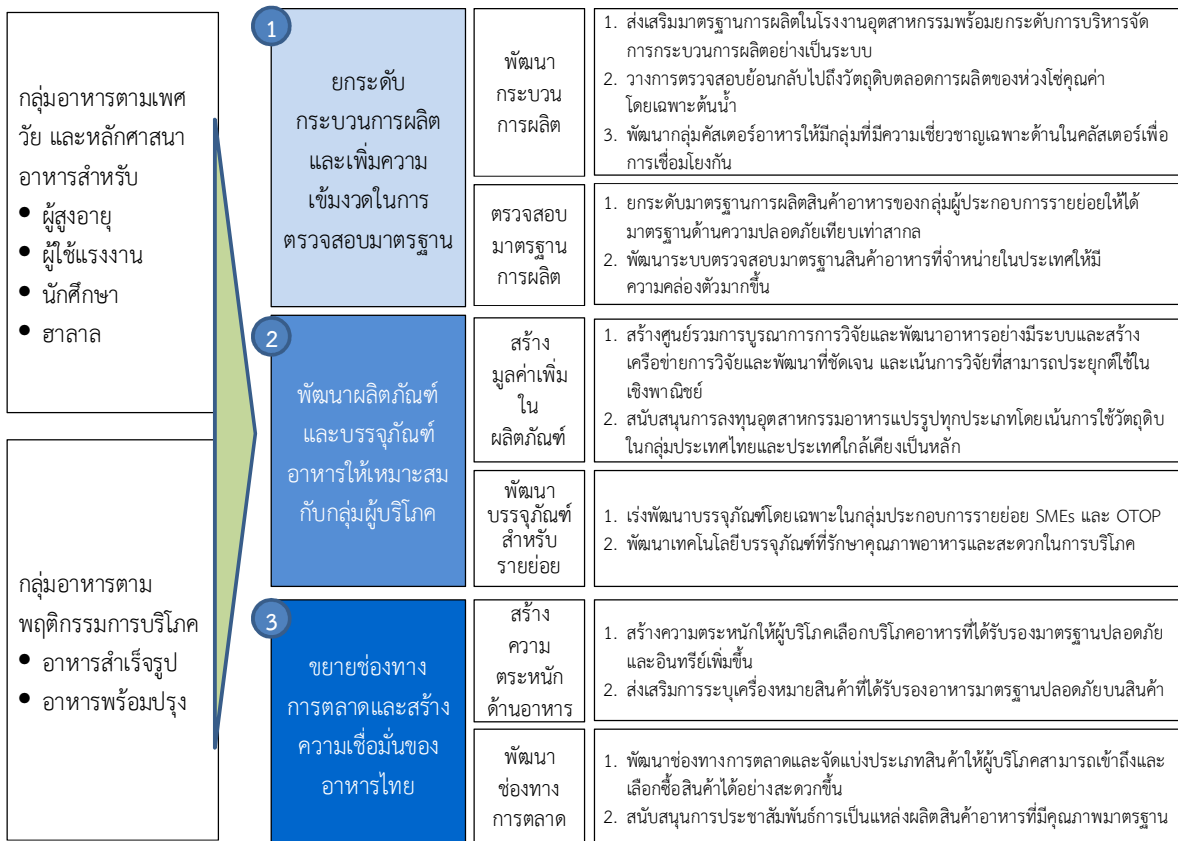
ยุทธศาสตร์ที่ 3 พัฒนาทรัพยากรการเกษตรอย่างมีประสิทธิภาพ สมดุลและยั่งยืน เพื่อสร้างและพัฒนการใช้ทรัพยากรการเกษตรและโครงสร้างพื้นฐานการเกษตรอย่างมีประสิทธิภาพฟื้นฟูทรัพยากรการเกษตรให้มีความเหมาะสมต่อการผลิตทางการเกษตรอย่างยั่งยืน และเตรียมความพร้อมในการรองรับและปรับตัวต่อผลกระทบจากการเปลี่ยนแปลงของสภาพภูมิอากาศ รวมทั้งสนับสนุนให้ชุมชนท้องถิ่นเข้ามามีส่วนร่วมในการบริหารจัดการทรัพยากรการเกษตรและสิ่งแวดล้อม โดยการ

- ส่งเสริม และสนับสนุนการใช้ทรัพยากรการเกษตรและโครงสร้างพื้นฐานการเกษตรอย่างมีประสิทธิภาพและยั่งยืน ด้วยการเร่งรัดการฟื้นฟูและปรับปรุงคุณภาพดินที่เสื่อมโทรม วางระบบการใช้ที่ดินตามศักยภาพของที่ดิน และจัดหาที่ดินเอกชนมาพัฒนาและจัดสรรให้กับเกษตรกรไร้ที่ดินทำกินหรือมีที่ดินน้อย
- ส่งเสริมและสนับสนุนให้เกษตรกรใช้ทรัพยากรการผลิตอย่างเหมาะสมและยั่งยืน โดยการสร้างความเข้าใจในการใช้ปุ๋ยอินทรีย์และส่งเสริมให้เกษตรกรใช้สารเคมีอย่างเหมาะสมและถูกต้อง กำกับดูแลการใช้สารเคมีบริเวณพื้นที่สูงและพื้นที่ต้นน้ำลำธาร ตลอดจนควบคุมการโฆษณาและส่งเสริมการขายสารเคมีการเกษตรทุกชนิด
- สนับสนุนและผลักดันให้เกษตรกรมีส่วนร่วมในการบริหารจัดการทรัพยากรการเกษตร โดยให้การเกษตรกรและท้องถิ่นเข้ามามีส่วนร่วมในการบริหารจัดการทรัพยากรการเกษตรในท้องถิ่นตนเองให้มากขึ้น ทั้งด้านการบำรุงรักษา การอนุรักษ์ การฟื้นฟู และการใช้ประโยชน์อย่างยั่งยืนและสมดุล
- เตรียมความพร้อมรองรับผลกระทบจากการเปลี่ยนแปลงของสภาพภูมิอากาศด้วยการจัดทำแผนป้องกันและระบบเฝ้าระวังเตือนภัย เพื่อเป็นการลดความเสี่ยงจากอันตรายและความเสียหายที่จะเกิดกับเกษตรกร การติดตามข่าวสาร และสร้างแก้มลิงเพิ่มเติมเพื่อลดหรือชะลออัตราการไหลของน้ำหลาก
- พัฒนากฎหมายที่เกี่ยวข้องกับการบริหารจัดการทรัพยากรการเกษตรให้เหมาะสม และสอดคล้องกับสถานการณ์ รวมทั้งศึกษาแนวทางรองรับและเตรียมความพร้อม เพื่อให้มีการดำเนินการตามกฎหมายระเบียบที่กำลังจะเกิดขึ้น เช่น ร่างพระราชบัญญัติมาตรการการคลังเพื่อสิ่งแวดล้อม ที่ให้ความสำคัญกับการจัดการสิ่งแวดล้อม ได้แก่ ภาษีสิ่งแวดล้อม (ภาษีมลพิษ ภาษีเพื่อการอนุรักษ์ทรัพยากรและการทำเกษตรที่ส่งผลต่อสิ่งแวดล้อม)

3.2) แผนแม่บทการพัฒนาอุตสาหกรรมไทย พ.ศ. 2555 – 2574: อุตสาหกรรมอาหาร³

กรอบแนวคิดเชิงยุทธศาสตร์อีกประการหนึ่งที่สำคัญ คือ ทิศทางการพัฒนาอุตสาหกรรมอาหาร (ครอบคลุมอุตสาหกรรมเกษตร) พ.ศ. 2555 – 2574 ซึ่งจัดทำขึ้นโดยสำนักงานเศรษฐกิจอุตสาหกรรม กระทรวงอุตสาหกรรม โดยได้ประเมินจากทิศทางการพัฒนาอุตสาหกรรมอาหารของโลก ของประเทศไทย และปัญหาอุปสรรคที่ภาคอุตสาหกรรมไทยกำลังประสบอยู่ในขณะนี้ โดยสามารถสรุปประเด็นสำคัญในการวางยุทธศาสตร์การพัฒนาอุตสาหกรรมอาหาร (อุตสาหกรรมการเกษตร) ดังแผนภาพที่ 4

แผนภาพที่ 4 : แผนแม่บทการพัฒนาอุตสาหกรรมไทย พ.ศ. 2555 – 2574 : อุตสาหกรรมอาหาร



³ สำนักงานงานเศรษฐกิจอุตสาหกรรม กระทรวงอุตสาหกรรม. “แผนแม่บทการพัฒนาอุตสาหกรรมไทย: แนวทางการพัฒนาอุตสาหกรรมน้ำร้อน”. มีนาคม 2554.

3.3) แผนพัฒนาการท่องเที่ยวแห่งชาติ (พ.ศ. 2555 - 2559)⁴

แผนภาพที่ 5 : แผนพัฒนาการท่องเที่ยวแห่งชาติ (พ.ศ. 2555 - 2559) โดยกระทรวงการท่องเที่ยวและกีฬา



แผนภาพที่ 6 : ยุทธศาสตร์ตามแผนพัฒนาการท่องเที่ยวแห่งชาติ พ.ศ.2555 – 2559



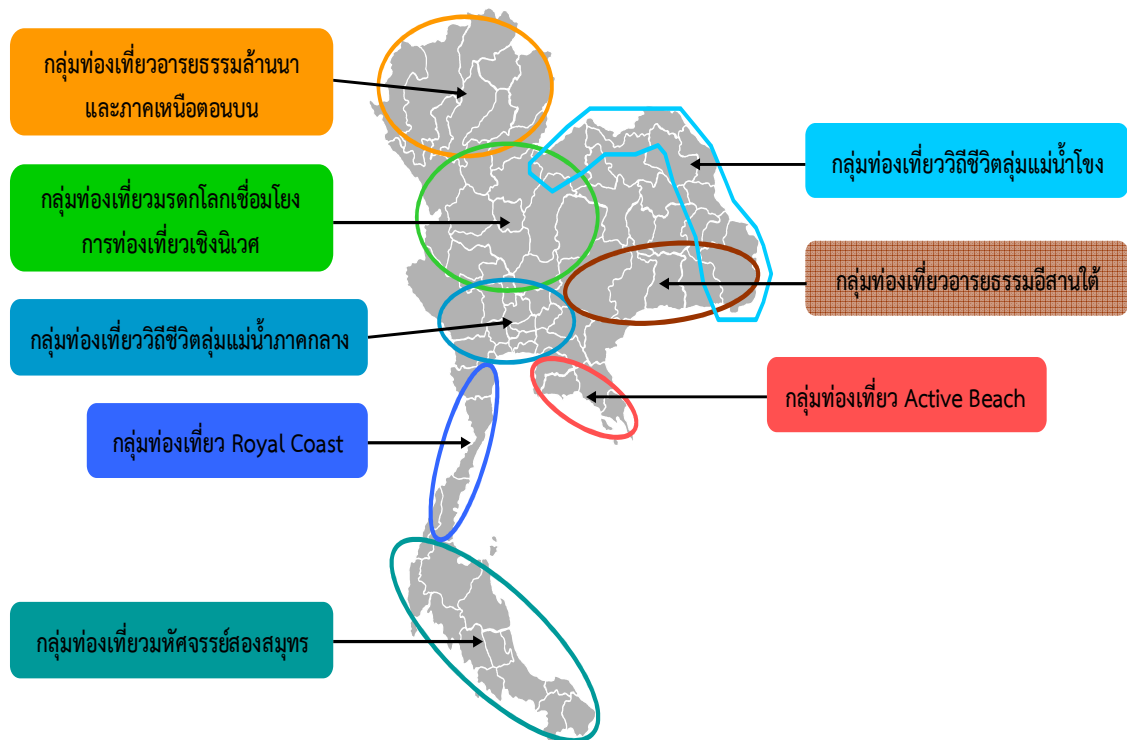
นอกจากนั้น แผนพัฒนาการท่องเที่ยวแห่งชาติ (พ.ศ. 2555 – 2559) ได้ระบุถึงข้อมูลการเปลี่ยนแปลงของพฤติกรรมของนักท่องเที่ยวทั้งในและต่างประเทศ ดังต่อไปนี้

⁴ ประกาศคณะกรรมการนโยบายการท่องเที่ยวแห่งชาติ เรื่อง แผนพัฒนาการท่องเที่ยวแห่งชาติ พ.ศ. 2555 – 2559 ณ วันที่ 9 พฤษภาคม พ.ศ. 2554

- (1) **พฤติกรรมผู้บริโภคปรับเปลี่ยนไปตามสภาพเศรษฐกิจ** ผลกระทบจากภาวะเศรษฐกิจตกต่ำ ส่งผลให้นักท่องเที่ยวใช้จ่ายด้านการท่องเที่ยวอย่างระมัดระวัง โดยคำนึงถึงความคุ้มค่าเงินมากขึ้น ประกอบกับการที่คู่แข่งหันมาใช้กลยุทธ์ด้านราคาเพื่อดึงความสนใจของตลาดนักท่องเที่ยวที่หดตัวลง ทำให้นักท่องเที่ยวมีทางเลือกในการเลือกจุดหมายปลายทางมากขึ้น ซึ่งมีผลให้เกิดพฤติกรรม Last minute คือ ใช้เวลาสั้นก่อนการเดินทางเพื่อตัดสินใจในการจอง/ซื้อสินค้าและบริการท่องเที่ยวเพื่อแสวงหาความคุ้มค่า
- (2) **นักท่องเที่ยวนิยมเดินทางท่องเที่ยวระยะใกล้** โดยอาจเลือกเดินทางท่องเที่ยวภายในประเทศหรือภายในภูมิภาคเดียวกันมากขึ้น ทั้งนี้การรวมกลุ่มทางเศรษฐกิจของประเทศต่างๆ และกรอบความร่วมมือด้านการท่องเที่ยว เช่น UN WTO APEC ASEAN ACD GMS ACMECS IMT-GT และ BIMSTEC เป็นต้น ช่วยลดอุปสรรคและข้อจำกัดในการท่องเที่ยว
- (3) **รูปแบบการท่องเที่ยวของนักท่องเที่ยวที่สนใจเป็นพิเศษ (Special Interest Tourism)** เช่น การท่องเที่ยวเชิงสุขภาพ (Health Tourism) การท่องเที่ยวเชิงผจญภัย (Adventure Tourism) การท่องเที่ยวเชิงศาสนา (Spiritual Tourism) การท่องเที่ยวเพื่อการประชุม นิทรรศการ (MICE) และการท่องเที่ยวเชิงกีฬา (Sports Tourism) เป็นต้น รูปแบบการท่องเที่ยวดังกล่าวมีแนวโน้มขยายตัวเนื่องจากนักท่องเที่ยวมีแนวโน้มต้องการที่จะเรียนรู้และได้รับประสบการณ์ที่แตกต่างในการท่องเที่ยวแต่ละครั้ง ต้องการสัมผัสธรรมชาติที่บริสุทธิ์ กิจกรรมที่เป็นมิตรกับสิ่งแวดล้อม เลือกพักแรมในโรงแรมที่มีเอกลักษณ์ ซึ่งประเทศไทยมีความพร้อมของทรัพยากรพื้นฐานสำหรับการท่องเที่ยวในความสนใจพิเศษนี้
- (4) **กระแสของความสนใจและใส่ใจในสุขภาพ และการออกกำลังกาย** ทำให้การท่องเที่ยวเชิงสุขภาพ (Health Tourism) และการท่องเที่ยวเชิงกีฬา (Sports Tourism) มีแนวโน้มได้รับความสนใจจากนักท่องเที่ยว
 - การท่องเที่ยวเชิงกีฬา: ประเทศต่างๆ ได้แข่งขันกันแย่งสิทธิ์ในการจัดกิจกรรม หรือ Event ด้านการกีฬา ซึ่งประเทศไทยเป็นประเทศหนึ่งที่มีความพร้อมในด้านบุคลากร สนามแข่งขัน มีประสบการณ์ในการจัดการแข่งขันกีฬาระดับนานาชาติ รวมถึงกีฬาที่มีเอกลักษณ์ เช่น มวยไทย ตะกร้อ เป็นต้น
 - การท่องเที่ยวเชิงสุขภาพ ไทยมีชื่อเสียงในเรื่องของสปา การนวดแผนไทย ที่มีความพร้อมด้านบุคลากร และสถานประกอบการที่มีคุณภาพรองรับนักท่องเที่ยวได้ตลอดทั้งปี
- (5) **กระแสความรับผิดชอบต่อสังคมและสิ่งแวดล้อม การอนุรักษ์ประเพณีวัฒนธรรมดั้งเดิม** กำลังได้รับความนิยมจากนักท่องเที่ยว และมีแนวโน้มมากขึ้น แนวคิดการพัฒนาอย่างยั่งยืนได้ถูกเปลี่ยนถ่ายเข้าสู่อุตสาหกรรมท่องเที่ยวโดยรวมอย่างเป็นลำดับ และกำลังปรับเปลี่ยนสภาพไปสู่การจัดการที่คำนึงถึงขีดความสามารถการรองรับของธรรมชาติ ชุมชน ขนบธรรมเนียม ประเพณีวัฒนธรรม และวิถีชีวิตความเป็นอยู่ของชุมชน และมุ่งเน้นสิ่งแวดล้อมและฐานทรัพยากรของพื้นที่ท่องเที่ยวเป็นสำคัญ ดังนั้น จึงเป็นโอกาสในการสร้างเอกลักษณ์และตราสัญลักษณ์สินค้าทางการท่องเที่ยว วัฒนธรรมและธรรมชาติของประเทศไทยให้เป็นที่รู้จักและได้รับการยอมรับในระดับสากล

ข้อมูลการเปลี่ยนแปลงพฤติกรรมของนักท่องเที่ยวข้างต้น เป็นองค์ประกอบพื้นฐานของการวางยุทธศาสตร์การพัฒนาธุรกิจ และบริการที่เกี่ยวข้องกับการท่องเที่ยวในภาพรวม ซึ่งสามารถประยุกต์ใช้กับพื้นที่ต่างๆ ได้อย่างมีประสิทธิภาพ อีกทั้งยังเป็นกลไกสำคัญในการวางแผนทางการพัฒนาเตรียมความพร้อมรองรับผลกระทบจากการเปลี่ยนแปลงบริบทในอนาคต ทั้งนี้ กระทรวงการท่องเที่ยวและกีฬาได้จัดกลุ่มท่องเที่ยวที่มีศักยภาพ ตามแผนพัฒนาการท่องเที่ยวแห่งชาติ พ.ศ. 2555 – 2559 ไว้ตามแผนภาพด้านล่างนี้

แผนภาพที่ 7 : กลุ่มท่องเที่ยวที่มีศักยภาพ ตามแผนพัฒนาการท่องเที่ยวแห่งชาติ พ.ศ. 2555 – 2559



บทที่ 3

ผังสถิติทางการระดับจังหวัด (Official Statistics Metadata)

3.1 การทบทวนข้อมูลวิสัยทัศน์ของจังหวัด ประเด็นยุทธศาสตร์จังหวัดชัยนาท

วิสัยทัศน์ (Vision) : “เมืองเกษตรมาตรฐาน สืบสานคุณภาพชีวิต”

ตารางที่ 1 : พันธกิจและเป้าประสงค์

พันธกิจ (Mission) :	เป้าประสงค์รวม (Goal) :
1) ส่งเสริมและพัฒนากระบวนการผลิตภาคการเกษตร เพื่อเพิ่มผลผลิต และพัฒนาคุณภาพผลผลิตให้ปลอดภัยได้มาตรฐานและมีความสามารถในการแข่งขัน	1) เพิ่มผลผลิตทางการเกษตรที่สำคัญของจังหวัด
2) ส่งเสริมและพัฒนาอาชีพนอกภาคการเกษตร การพัฒนาทักษะฝีมือแรงงาน และพัฒนาการท่องเที่ยวที่ทำให้มีรายได้เพิ่มขึ้น	2) ผลผลิตทางการเกษตรมีคุณภาพ ปลอดภัย ได้มาตรฐาน
3) สนับสนุนการแปรรูปสินค้า เพิ่มประสิทธิภาพด้านการตลาด ความรู้ในการบริหารจัดการธุรกิจการ จัดหาแหล่งเงินทุน ตลอดจนพัฒนาระบบการขนส่ง เก็บรักษา และรวบรวมผลผลิต	3) ประชาชนมีรายได้เพิ่มขึ้น
4) พัฒนาคนให้มีคุณภาพ มีความรู้คู่คุณธรรมและ จริยธรรม มีสุขภาวะที่ดี อยู่ในครอบครัวที่อบอุ่น มีชุมชนที่เข้มแข็ง พึ่งตนเองได้ และสังคมมีความปลอดภัยน่าอยู่	4) ประชาชนมีคุณภาพชีวิตที่ดี
5) อนุรักษ์และใช้ทรัพยากรธรรมชาติอย่างสมดุลและ รักษาคุณภาพสิ่งแวดล้อม เพื่อคืนความสมบูรณ์ ให้กับธรรมชาติ	5) ทรัพยากรธรรมชาติอุดมสมบูรณ์ และมลพิษอยู่ในระดับมาตรฐาน

ประเด็นยุทธศาสตร์ (Strategic Issues) :

- ประเด็นยุทธศาสตร์ที่ 1 การเพิ่มประสิทธิภาพกระบวนการผลิต และการตลาดด้านการเกษตร
- ประเด็นยุทธศาสตร์ที่ 2 การส่งเสริมอาชีพนอกภาคการเกษตร
- ประเด็นยุทธศาสตร์ที่ 3 การพัฒนาคุณภาพคนและสังคม
- ประเด็นยุทธศาสตร์ที่ 4 การบริหารจัดการทรัพยากรธรรมชาติและสิ่งแวดล้อม
- ประเด็นยุทธศาสตร์ที่ 5 การบริหารจัดการบ้านเมืองที่ดี

3.2 การหาผลิตภัณฑ์ที่มีศักยภาพ (Product Champion) เพื่อเป็นต้นแบบของผลิตภัณฑ์ที่สมควรส่งเสริมตามแนวยุทธศาสตร์จังหวัด ด้วยการจัดทำ BCG Matrix

ผลการศึกษาทบทวนมูลค่าผลิตภัณฑ์มวลรวมทั้งจังหวัด พบว่า จังหวัดชัยนาทมีมูลค่าผลิตภัณฑ์มวลรวมทั้งจังหวัดใน ปี 2553 จำนวน 24,596 ล้านบาท อยู่ในอันดับที่ 63 ของประเทศ รายได้ส่วนใหญ่ขึ้นอยู่กับสาขาเกษตรกรรม ร้อยละ 27.9 รองลงมาได้แก่ สาขาอุตสาหกรรมร้อยละ 22.8 ของมูลค่าผลิตภัณฑ์มวลรวมทั้งจังหวัด ประชากรมีรายได้ต่อหัว 67,078 บาท/คน/ปี อยู่ในอันดับที่ 43 ของประเทศ

ตารางที่ 2 : ผลิตภัณฑ์มวลรวมจังหวัดชัยนาท ณ ราคาประจำปี (ล้านบาท)

สาขาการผลิต	2549r	2550r	2551r	2552p	2553p
ภาคเกษตร	6,416	7,429	11,118	9,073	6,858
สาขาเกษตรกรรม การล่าสัตว์ และการป่าไม้	6,119	7,158	10,916	8,794	6,594
สาขาประมง	297	271	202	278	264
นอกภาคเกษตร	12,433	13,892	15,765	15,969	17,738
สาขาเหมืองแร่และเหมืองหิน	114	119	151	134	140
สาขาอุตสาหกรรม	1,595	2,450	3,282	3,210	5,603
สาขาไฟฟ้า ก๊าซ และการประปา	323	342	336	424	406
สาขาก่อสร้าง	721	879	882	887	827
สาขาขายส่ง การขายปลีก การซ่อมแซมยานยนต์ จักรยานยนต์ของใช้ส่วนบุคคลและของใช้ในครัวเรือน	2,032	2,332	2,867	2,813	2,457
สาขาโรงแรมและภัตตาคาร	36	49	46	45	49
สาขาขนส่ง สถานที่เก็บสินค้า และการคมนาคม	831	862	1,033	1,073	955
สาขาดังกล่าวทางการเงิน	970	921	930	866	992
สาขาบริการด้านอสังหาริมทรัพย์ การให้เช่า และบริการทางธุรกิจ	1,188	1,164	1,048	1,109	1,231
สาขาบริหารราชการแผ่นดินและการป้องกันประเทศ รวมทั้งการประกันสังคมภาคบังคับ	2,038	1,998	2,233	2,350	1,939
สาขาการศึกษา	1,717	1,891	1,997	2,103	2,195
สาขาการบริการสุขภาพและงานสังคมสงเคราะห์	626	679	728	707	702
สาขาบริการชุมชน สังคม และบริการส่วนบุคคลอื่นๆ	208	191	208	222	216
สาขาลูกจ้างในครัวเรือนส่วนบุคคล	33	15	22	26	26
ผลิตภัณฑ์มวลรวมจังหวัด (GPP)	18,849	21,321	26,883	25,042	24,596
ผลิตภัณฑ์จังหวัดต่อหัว (บาท)	51,698	58,465	73,631	68,459	67,078
จำนวนประชากร (1,000 คน)	365	365	365	366	367

ที่มา : สำนักงานคณะกรรมการพัฒนาการเศรษฐกิจและสังคมแห่งชาติ (สศช.) ข้อมูล ณ มิถุนายน 2554

หมายเหตุ : P หมายถึง preliminary หรือค่ารายปีที่ได้จากการประมวลผลข้อมูลเบื้องต้นที่อาจมีการเปลี่ยนแปลงแก้ไขในภายหลัง หากได้รับข้อมูลพื้นฐานที่ครบถ้วนมากขึ้น

r หมายถึง revised หรือการปรับปรุงข้อมูลย้อนหลัง

ทั้งนี้ คณะที่ปรึกษาได้นำข้อมูลมูลค่าเพิ่มสาขาเกษตรกรรม การล่าสัตว์ และป่าไม้ ที่รวบรวมและเผยแพร่โดยสำนักงานคลังจังหวัดชัยนาท (แสดงดังตารางที่ 3) มาวิเคราะห์ข้อมูลเพื่อคัดเลือกหาผลิตภัณฑ์ที่มีศักยภาพของจังหวัดชัยนาท ด้วย BCG Matrix โดยมีเกณฑ์ในการพิจารณา 2 เกณฑ์ ได้แก่

- **ส่วนแบ่งตลาดเชิงเปรียบเทียบ (Relative Market Share)** เป็นการเปรียบเทียบกับคู่แข่งว่า ส่วนแบ่งตลาดของผลิตภัณฑ์เป็นกี่เท่าเมื่อเทียบกับมูลค่ารวมทั้งตลาดโดยมีสูตรการคำนวณ คือ

$$\text{ส่วนแบ่งการตลาดเมื่อเทียบกับคู่แข่ง (Relative Market Shares)} = \frac{\text{มูลค่าของผลิตภัณฑ์}}{\text{มูลค่ารวมทั้งตลาด}}$$

- **อัตราการเติบโตของตลาดสินค้า (Market Growth Rate)** คือ อัตราการขยายตัวของตลาดสินค้าทั้งตลาดไม่ใช่ของกิจการใดกิจการหนึ่ง เพราะเกณฑ์ที่ใช้นี้เพื่อต้องการดูว่าตลาดสินค้านั้นๆ มีความน่าสนใจมากน้อยเพียงใด

$$\text{อัตราการเติบโตของผลิตภัณฑ์ (Market Growth Rate \%)} = \frac{\text{ส่วนแบ่งตลาดของผลิตภัณฑ์ ปีปัจจุบัน} - \text{ส่วนแบ่งตลาดของผลิตภัณฑ์ ปีที่ผ่านมา}}{\text{ส่วนแบ่งตลาดของผลิตภัณฑ์ปีที่ผ่านมา}}$$

มาคำนวณเพื่อกำหนดตำแหน่งของผลิตภัณฑ์ ซึ่งเมื่อคำนวณผ่านสูตรของ BCG Model แล้วสามารถวางตำแหน่งของผลิตภัณฑ์ลงในแผนภาพ BCG Matrix ที่แบ่งออกเป็น 4 ส่วน ได้แก่ 1) Question Mark 2) Star 3) Cash Cow และ 4) Dog แสดงดังแผนภาพที่ 8

ตารางที่ 3 : มูลค่าเพิ่มสาขาเกษตรกรรม การล่าสัตว์ และป่าไม้ ของจังหวัดชัยนาท

รายการ	มูลค่า			อัตราการเปลี่ยนแปลง		โครงสร้าง		
	(ล้านบาท)			(ร้อยละ)		(ร้อยละ)		
	2550	2551	2552	2551	2552	2550	2551	2552
ข้าว	5,809.97	10,348.78	9,194.77	78.10	-11.10	0.40	0.43	0.42
อ้อย	251.66	411.17	69.25	90.30	-83.20	0.02	0.02	0.00
มันสำปะหลัง	268.87	332.56	360.61	23.80	8.40	0.02	0.01	0.02
ส้มโอ	41.70	58.35	81.75	38.10	41.40	0.00	0.00	0.00
พืชอื่นๆ	289.00	267.71	270.54	-6.90	0.40	0.02	0.01	0.01
รวมกิจกรรมการเพาะปลูก	6,661.20	11,418.57	9,976.92	72.40	-12.60	0.46	0.47	0.46
เป็ดไข่	295.45	300.26	363.16	1.70	21.00	0.02	0.01	0.02
ไก่เนื้อ	116.25	120.69	212.08	4.30	75.20	0.01	0.00	0.01
สุกร	32.76	133.53	299.93	306.10	123.90	0.00	0.01	0.01
โค	221.88	132.55	155.29	-40.10	16.50	0.02	0.01	0.01
อื่นๆ	88.22	107.67	76.88	20.20	-28.00	0.01	0.00	0.00
รวมกิจกรรมเลี้ยงสัตว์	754.56	794.70	1,107.34	5.30	39.30	0.05	0.03	0.05
รวมกิจกรรมอื่นๆ	7,149.29	11,928.17	10,755.34	67.60	10.20	0.49	0.49	0.49
รวมสาขาเกษตร	14,565.05	24,141.44	21,839.60	61.70	-7.20	1.00	1.00	1.00

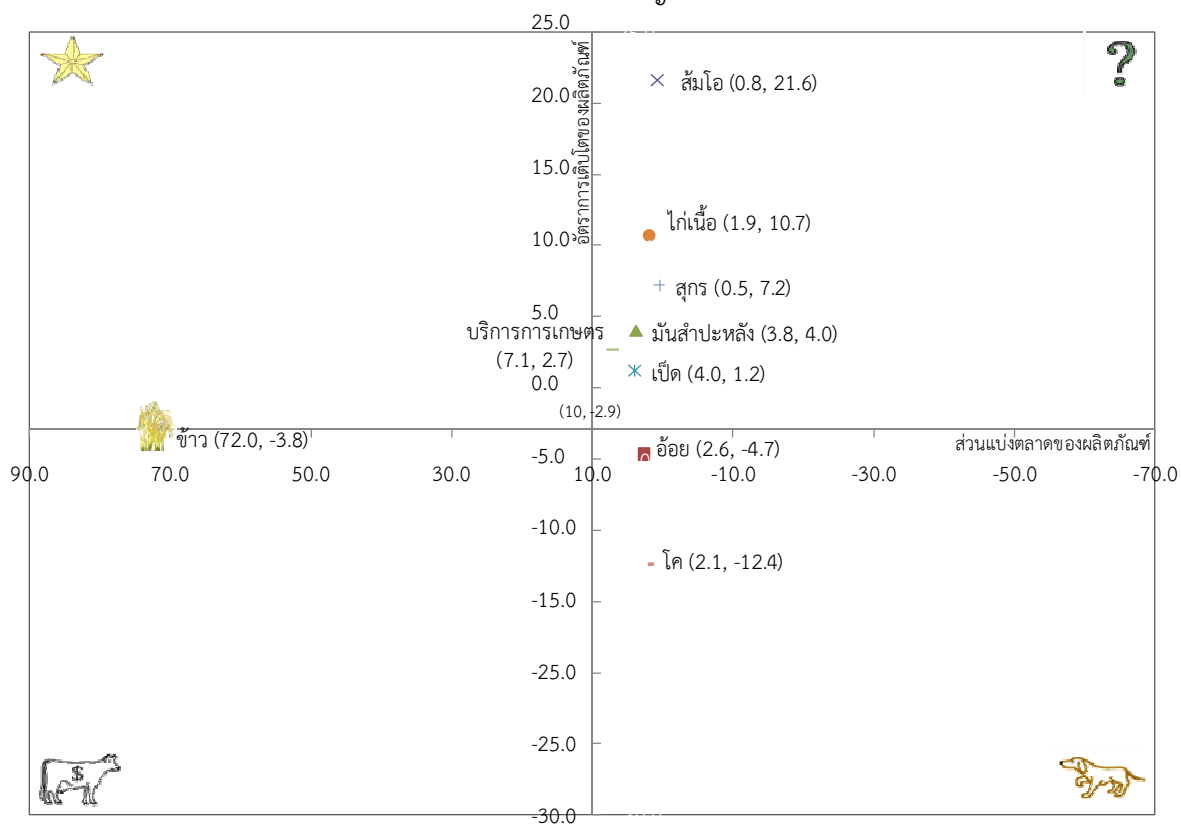
ที่มา : สำนักงานคลังจังหวัดชัยนาท

ตารางที่ 4 : ผลการคำนวณส่วนแบ่งตลาด และอัตราการเติบโตผลิตภัณฑ์การเกษตรที่สำคัญ ของจังหวัดชัยนาท

ผลิตภัณฑ์เกษตร ที่โดดเด่น	ส่วนแบ่งการตลาดเมื่อเทียบกับคู่แข่ง (Relative Market Shares)	อัตราการเติบโตของผลิตภัณฑ์ (Market Growth Rate %)
ข้าว	72.0	-3.8
อ้อย	2.6	-4.7
มันสำปะหลัง	3.8	4.0
ส้มโอ	0.8	21.6
อื่นๆ	19.8	0.6

ที่มา : ผลการวิเคราะห์ของคณะที่ปรึกษา

แผนภาพที่ 8 : BCG Matrix ของผลิตภัณฑ์การเกษตรที่สำคัญ ของจังหวัดชัยนาท



ที่มา : ผลการวิเคราะห์ของคณะที่ปรึกษา

หมายเหตุ : การลงพื้นที่ในครั้งที่ 1 ท่านรองผู้ว่าราชการจังหวัด นางพรรณิ งามขำ ขอให้เพิ่มการท่องเที่ยวเป็นผลิตภัณฑ์ที่มีศักยภาพของจังหวัด เพราะมีศักยภาพ และเติบโตสูง

พร้อมกันนี้คณะที่ปรึกษาได้ลงพื้นที่และจัดการประชุมหารือร่วมกับคณะกรรมการสถิติจังหวัด ซึ่งประกอบด้วยรองผู้ว่าราชการจังหวัดชัยนาท เจ้าหน้าที่สำนักงานยุทธศาสตร์จังหวัด เจ้าหน้าที่สำนักงานสถิติจังหวัดชัยนาท เจ้าหน้าที่สำนักงานสถิติจากส่วนกลางและคณะที่ปรึกษา เพื่อกำหนดสินค้าที่มีความสำคัญกับยุทธศาสตร์จังหวัดชัยนาท (Product Champion) ซึ่งที่ประชุมมีมติเลือก “ข้าว/พันธุ์ข้าว” และ “การท่องเที่ยว” เป็นผลิตภัณฑ์ที่มีศักยภาพ (Product Champion: PC) ของจังหวัด โดยรายละเอียดและข้อมูลสนับสนุนจะนำเสนอแยกรายผลิตภัณฑ์ที่มีศักยภาพในลำดับถัดไป

3.3 แนวทางการพัฒนาฝั่งสถิติทางการระดับจังหวัด (Official Statistic Metadata)

3.3.1 การจัดทำชุดข้อมูลสถิติและสารสนเทศเพื่อสนับสนุนการตัดสินใจของผู้บริหารระดับพื้นที่ ผลิตภัณฑ์ที่มีศักยภาพที่ 1 : ข้าว/พันธุ์ข้าว

จังหวัดชัยนาทมีพื้นที่การเพาะปลูกพืชประมาณ 1,118,042 ไร่ พืชเศรษฐกิจสำคัญที่มีพื้นที่เพาะปลูกมากที่สุดในปี 2554 ได้แก่ ข้าวนาปี มีพื้นที่เพาะปลูก 743,415 ไร่ ผลผลิตเฉลี่ยต่อไร่ 598 กิโลกรัม รองลงมา ได้แก่ ข้าวนาปรัง มีพื้นที่เพาะปลูก 639,618 ไร่ ผลผลิตเฉลี่ยต่อไร่ 707 กิโลกรัม มั่นสำปะหลังโรงงานมีพื้นที่เพาะปลูก 72,611 ไร่ ผลผลิตเฉลี่ยต่อไร่ 2,237 กิโลกรัม และอ้อยโรงงาน พื้นที่เพาะปลูก 72,468 ไร่ ผลผลิตเฉลี่ยต่อไร่ 12,372 กิโลกรัม โดยพื้นที่ของจังหวัดชัยนาทมีกลุ่มดินที่เหมาะสมสำหรับปลูกข้าว มีแม่น้ำสำคัญไหลผ่าน 3 สาย คือ แม่น้ำเจ้าพระยา แม่น้ำท่าจีน และแม่น้ำน้อย รวมทั้งมีระบบชลประทานซึ่งครอบคลุมพื้นที่ 70% ของพื้นที่ของการเกษตร ทั้งนี้จากปัญหาอุทกภัยในช่วงปี 2553 - 2554 ได้ส่งผลกระทบต่อปริมาณผลผลิตข้าวลดลงอย่างต่อเนื่องและมูลค่าผลผลิตข้าวก็นลดลงตามมาด้วย

ตารางที่ 5 : พืชเศรษฐกิจที่สำคัญของจังหวัดชัยนาท ปี 2554

พืชเศรษฐกิจที่สำคัญ	พื้นที่เพาะปลูก (ไร่)	พื้นที่เก็บเกี่ยว (ไร่)	ผลผลิต (ตัน)	ผลผลิตเฉลี่ย (ก.ก./ไร่)
ข้าวนาปี	743,415	714,688	427,464	598
ข้าวนาปรัง	639,618	639,209	452,192	707
มันสำปะหลังโรงงาน	72,611	65,808	147,213	2,237
อ้อยโรงงาน	72,468	72,468	896,549	12,372

ที่มา : สำนักงานเกษตรจังหวัดชัยนาท (ข้อมูล ณ วันที่ 30 กันยายน 2554)

ตารางที่ 6 : ผลิตภัณฑ์ข้าว/พันธุ์ข้าวของจังหวัดชัยนาท ระหว่างปี 2552 - 2554

ข้าว/พันธุ์ข้าว	2552	2553	2554
1. พื้นที่ผลิตพันธุ์ข้าว (ไร่)	65,000	68,000	73,000
2. ผลผลิตเมล็ดพันธุ์ข้าว (ตัน)	90,000	95,000	100,000
3. พื้นที่เพาะปลูกข้าว (ไร่)			
- นาปี	884,249	743,415	740,350
- นาปรัง	625,355	639,618	509,614
4. ปริมาณผลผลิตข้าว (ตัน)			
- นาปี	601,254	427,464	195,300
- นาปรัง	346,229	452,192	503,560
5. มูลค่าผลผลิตข้าว (ล้านบาท)	9,840.15	8,596.34	6,747.37

ที่มา : สำนักงานเกษตรจังหวัดชัยนาท

ความเชื่อมโยงต่อแผนพัฒนาเศรษฐกิจและยุทธศาสตร์จังหวัด

แผนพัฒนาเศรษฐกิจและสังคมแห่งชาติ ฉบับที่ 11	ยุทธศาสตร์ที่ 3 ยุทธศาสตร์ความเข้มแข็งภาคเกษตร ความมั่นคงของอาหารและพลังงาน
ยุทธศาสตร์กลุ่มจังหวัด	ประเด็นยุทธศาสตร์ที่ 1 ยกระดับกระบวนการผลิต
ยุทธศาสตร์จังหวัด	ประเด็นยุทธศาสตร์ที่ 1 การเพิ่มประสิทธิภาพกระบวนการผลิต และการตลาดด้านการเกษตร

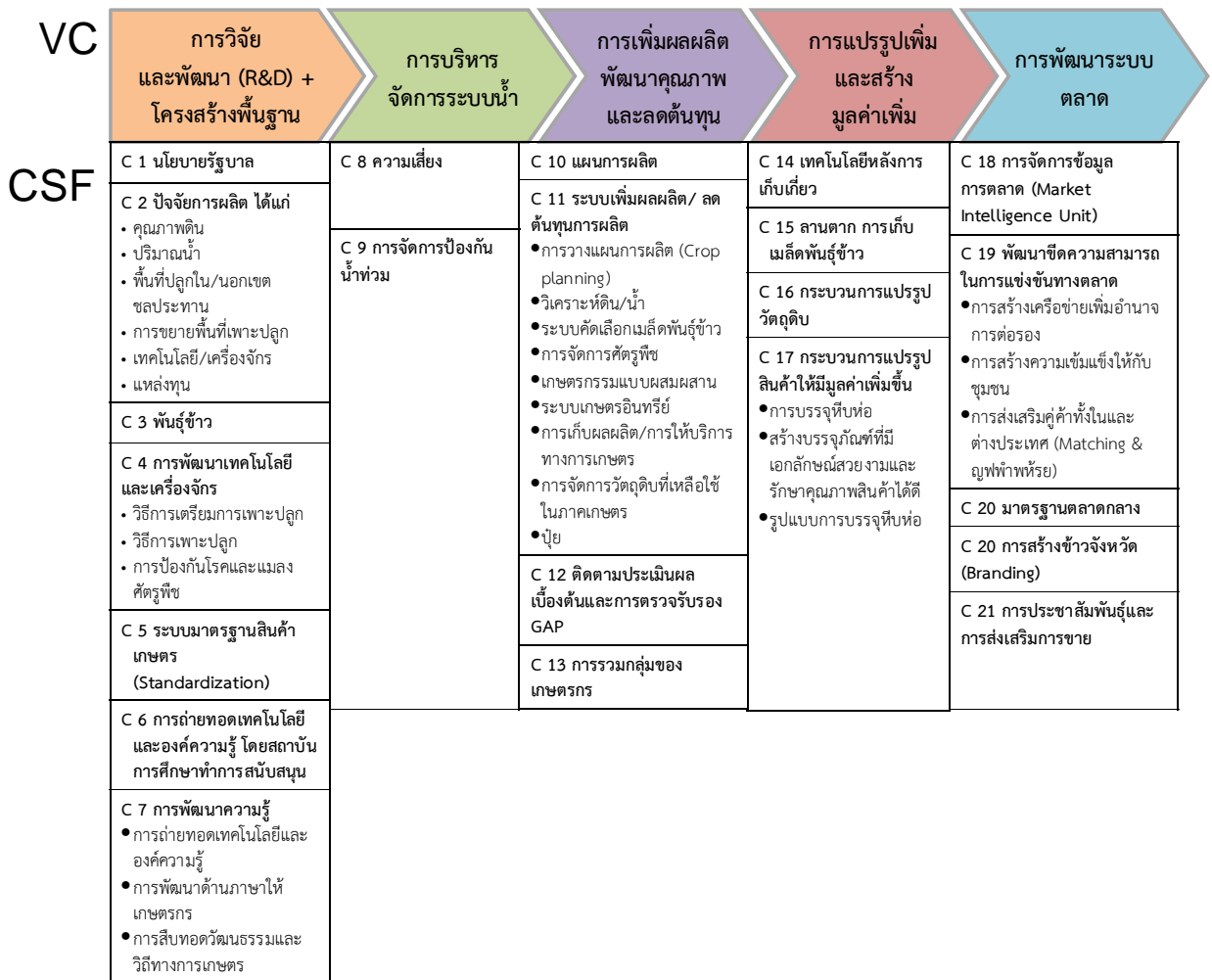
เหตุผลของการเลือกข้าว/พันธุ์ข้าวเป็นผลิตภัณฑ์ที่มีศักยภาพ (Product Champion)

1. จังหวัดชัยนาทมีเนื้อที่การเพาะปลูกข้าวนาปีคิดเป็นร้อยละ 66.49 และมีพื้นที่การเพาะปลูกข้าวนาปรังคิดเป็นร้อยละ 57.21 ของพื้นที่การเพาะปลูกทั้งหมด ซึ่งเป็นส่วนสำคัญต่อการประกอบอาชีพของประชาชนส่วนใหญ่ภายในจังหวัด
2. เป็นศูนย์กลางการกระจายเมล็ดพันธุ์ข้าวไปยังภายในจังหวัดและพื้นที่ใกล้เคียง โดยมีพันธุ์ข้าวชัยนาท 1 และชัยนาท 2 ที่เป็นพันธุ์ข้าวเจ้าไม่ไวต่อแสงที่ถูกพัฒนาขึ้นเป็นพันธุ์ข้าวของจังหวัด
3. จังหวัดได้ให้ความสำคัญกับการผลิตเมล็ดพันธุ์ข้าว การพัฒนากระบวนการผลิตข้าว รวมถึงการปรับปรุงทรัพยากรน้ำเพื่อการเพาะปลูก

● การวิเคราะห์องค์ประกอบการพัฒนาผลิตภัณฑ์ที่มีศักยภาพด้วยห่วงโซ่มูลค่า (Value Chain: VC) และปัจจัยสู่ความสำเร็จ (Critical Success Factors: CSF)

จากผลิตภัณฑ์ที่มีศักยภาพ “ข้าว/พันธุ์ข้าว” คณะทำงานได้วิเคราะห์องค์ประกอบการพัฒนาผลิตภัณฑ์ที่มีศักยภาพตามแนวคิดแบบห่วงโซ่มูลค่า (Value Chain: VC) เพื่อระบุข้อมูลที่สำคัญที่จะนำมาใช้ประกอบการวิเคราะห์และค้นหาปัจจัยสู่ความสำเร็จ (Critical Success Factors: CSF) แสดงดังแผนภาพที่ 9 ได้ดังนี้

แผนภาพที่ 9 : การวิเคราะห์กลยุทธ์ของผลิตภัณฑ์ที่มีศักยภาพของจังหวัดชัยนาท “ข้าว/พันธุ์ข้าว”



● แผนผังสถิติทางการของผลิตภัณฑ์ที่มีศักยภาพ : “ข้าว/พันธุ์ข้าว”

จากองค์ประกอบการพัฒนาผลิตภัณฑ์ที่มีศักยภาพตามแนวคิดแบบห่วงโซ่มูลค่า (Value Chain: VC) ที่ได้แสดงปัจจัยสู่ความสำเร็จ (Critical Success Factors: CSF) ในแต่ละข้อต่อการผลิตข้าว/พันธุ์ข้าวนี้ คณะทำงานได้จัดทำแผนผังสถิติทางการของ “ข้าว/พันธุ์ข้าว” ที่แสดงรายการสถิติทางการ วิธีการเก็บรวบรวมข้อมูล หน่วยงานผู้รับผิดชอบ พร้อมได้แสดงสถานะข้อมูลปัจจุบันว่ามีฐานข้อมูลชนิดนี้หรือไม่ โดยข้อมูลสำคัญของผลิตภัณฑ์ที่มีศักยภาพ (Product Champion) “ข้าว/พันธุ์ข้าว” นั้น ประกอบด้วย 66 รายการสถิติทางการที่สำคัญ แสดงดังตารางต่อไปนี้

ตารางที่ 7 : แผนผังสถิติทางการของผลิตภัณฑ์ที่มีศักยภาพ : "ข้าว/พันธุ์ข้าว"

ห่วงโซ่คุณค่า (VC) และปัจจัยสู่ความสำเร็จ (CSF) "ข้าว/พันธุ์ข้าว"	ตัวชี้วัด	รายการสถิติทางการ	ลักษณะของข้อมูล*	มี/ไม่มีฐานข้อมูล	วิธีการเก็บรวบรวมข้อมูล	ความถี่ของข้อมูล	หน่วยงานผู้รับผิดชอบ	หมายเหตุ
VC 1. การวิจัยและพัฒนา (R&D) + โครงสร้างพื้นฐาน								
CSF 1 นโยบายรัฐบาล	KPI 1.1 การประกันราคา	1.1.1 ระดับราคา	In	มี	สำรวจ	รายเดือน	กรมการค้าภายใน	
		1.1.2 จำนวนเกษตรกรที่ผ่านเงื่อนไขโครงการ	In	มี	สำรวจ	รายปี	สำนักงานเกษตรจังหวัด	
CSF 2 ปัจจัยการผลิต ได้แก่ <ul style="list-style-type: none"> คุณภาพดิน ปริมาณน้ำ พื้นที่ปลูกใน/นอกเขตชลประทาน การขยายพื้นที่เพาะปลูก เทคโนโลยี/เครื่องจักร แหล่งทุน 	KPI 2.1 พื้นที่เพาะปลูกข้าวของจังหวัด	2.1.1 พื้นที่เพาะปลูกข้าวในเขตชลประทาน	In	มี	สำรวจทะเบียนสำมะโน	รายปี	สำนักงานชลประทานจังหวัด	
		2.1.2 พื้นที่เพาะปลูกข้าวนอกเขตชลประทาน	No	มี	สำรวจทะเบียนสำมะโน	รายปี	สำนักงานชลประทานจังหวัด	
	KPI 2.2 พันธุ์ข้าว	2.2.1 พันธุ์ข้าวที่เหมาะสมในจังหวัด	No	มี	สำรวจ	รอบการปลูก	ศูนย์เมล็ดพันธุ์ข้าว/ศูนย์ข้าวชุมชน/สำนักงานเกษตรจังหวัด	
	KPI 2.3 คุณภาพดิน	2.3.1 ข้อมูลชุดดินระดับตำบล	No	มี	ตัวอย่าง	ราย 2 ปี	กรมพัฒนาที่ดิน	รอบสุดท้ายคือ 2 ปีที่แล้ว
	KPI 2.4 ผลกระทบสิ่งแวดล้อมจากการแปรรูป	2.4.1 ผลการตรวจฝุ่นละอองของโรงสีข้าว	In	มี	สำรวจ	รายปี	กรมทรัพยากรฯ	
	KPI 2.5 การตรวจสอบสารเคมีที่ตกค้าง	2.5.1 ตรวจสอบสารเคมีตกค้างในเลือดแบบสุ่มจากเกษตรกร	No	มี	ตัวอย่าง	รายปี	สำนักงานสาธารณสุขจังหวัด	
	KPI 2.6 ต้นทุนการปลูกข้าว	2.6.1 ต้นทุนการปลูกข้าวเฉลี่ยต่อไร่	In	ไม่มี	สำรวจกลุ่มตัวอย่าง	รายปี	ศูนย์วิจัยข้าว/ศูนย์เมล็ดพันธุ์ข้าว	เพิ่มค่าแรงค่าขนส่ง
CSF 3 พันธุ์ข้าว	KPI 3.1 ชนิดและผู้ผลิตพันธุ์ข้าว	3.1.1 แหล่งผลิตพันธุ์ข้าว	In	มี	ทะเบียน	รายปี	ศูนย์วิจัยข้าว/ศูนย์เมล็ดพันธุ์ข้าว	
		3.1.2 จำนวน/รายชื่อผู้ประกอบการ	In	มี	ทะเบียน	รายปี		
		3.1.3 จำนวนชนิดพันธุ์ข้าว	In	มี	ทะเบียน	รายปี		

ห่วงโซ่คุณค่า (VC) และปัจจัยสู่ความสำเร็จ (CSF) "ข้าว/พันธุ์ข้าว"	ตัวชี้วัด	รายการสถิติทางการ	ลักษณะของข้อมูล*	มี/ไม่มีฐานข้อมูล	วิธีการเก็บรวบรวมข้อมูล	ความถี่ของข้อมูล	หน่วยงานผู้รับผิดชอบ	หมายเหตุ
(ต่อ) CSF 3 พันธุ์ข้าว	(ต่อ) KPI 3.1 ชนิดและผู้ผลิตพันธุ์ข้าว	3.1.4 พื้นที่ผลิตพันธุ์ข้าว	In	มี	ทะเบียน	รายปี	ศูนย์วิจัยข้าว/ศูนย์เมล็ดพันธุ์ข้าว	
		3.1.5 ผลผลิตเมล็ดพันธุ์ข้าว	In	มี	ทะเบียน	รายปี		
		3.1.6 เปอร์เซ็นต์ความงอก พันธุ์อื่นปน เมล็ดข้าวแดง	In	มี	รายงาน	รายปี		
CSF 4 การพัฒนาเทคโนโลยีและเครื่องจักร	KPI 4.1 วิธีเพาะปลูกที่ทำให้ผลผลิตข้าวของเกษตรกรเฉลี่ยต่อไร่สูงสุด	4.1.1 เปรียบเทียบการลดต้นทุนในการทำนาโดยวิธีการต่างๆ (เช่น การทำนาดำนาหว่าน)	In	มี	โครงการ	รายปี	กรมส่งเสริมการเกษตร	ทดลองจัดเก็บ 8 ราย
		4.1.2 ข้อมูลความเสียหายจากโรคพืช	No	ไม่มี	สำรวจ	รายปี	สำนักงานเกษตรจังหวัด	การเก็บไม่เป็นทางการ
		4.1.3 ข้อมูลความเสียหายจากแมลงศัตรูพืช	No	ไม่มี	สำรวจ	รายปี	สำนักงานเกษตรจังหวัด	
CSF 5 ระบบมาตรฐานสินค้าเกษตร (Standardization)	KPI 5.1 มาตรฐานการผลิตและผลผลิตข้าว	5.1.1 ร้อยละการปลอมปนจากเมล็ดพันธุ์ข้าววัชพืช ข้าวตีด ข้าวแดง ข้าวแดง ปะปนทำให้คุณภาพข้าวเสียไป	In	ไม่มี	สำรวจ	รายปี	กรมการข้าว/ศูนย์เมล็ดพันธุ์ข้าว	
CSF 6 การถ่ายทอดเทคโนโลยีและองค์ความรู้ โดยสถาบัน การศึกษา ทำการสนับสนุน	KPI 6.1 การวิจัยและพัฒนาองค์ความรู้เรื่องข้าว	6.1.1 จำนวนโครงการ/งานวิจัย (ลดต้นทุน)	In	มี	โครงการ	รายปี	ศูนย์วิจัยข้าว ศูนย์เมล็ดพันธุ์ข้าว	
		6.1.2 ร้อยละความสำเร็จของโครงการ/ งานวิจัย	In	มี	รายงาน	รายปี	ศูนย์วิจัยข้าว ศูนย์เมล็ดพันธุ์ข้าว	
CSF 7 การพัฒนาความรู้	KPI 7.1 การถ่ายทอดเทคโนโลยีและองค์ความรู้	7.1.1 จำนวนครั้งที่ทำการถ่ายทอดเทคโนโลยี	In	ไม่มี	รายงาน	รายปี	สำนักงานเกษตรจังหวัด	
	KPI 7.2 การสืบทอดวัฒนธรรมและวิถีชีวิตทางการเกษตร	7.2.1 จำนวนกลุ่มที่มีการสืบทอดวัฒนธรรมและวิถีชีวิตทางการเกษตร	In	ไม่มี	สำรวจ	รายปี	สำนักงานเกษตรจังหวัด	

ห่วงโซ่คุณค่า (VC) และปัจจัยสู่ความสำเร็จ (CSF) "ข้าว/พันธุ์ข้าว"	ตัวชี้วัด	รายการสถิติทางการ	ลักษณะของข้อมูล*	มี/ไม่มีฐานข้อมูล	วิธีการเก็บรวบรวมข้อมูล	ความถี่ของข้อมูล	หน่วยงานผู้รับผิดชอบ	หมายเหตุ
VC 2. การบริหารจัดการระบบน้ำ								
CSF 8 ความเสี่ยง	KPI 8.1 ความเสียหายจากภัยธรรมชาติ	8.1.1 ข้อมูลความเสียหายจากภัยธรรมชาติ	In	มี	รายงาน	รายปี	สำนักงานเกษตรจังหวัด	เก็บตามประกาศตามภัยพิบัติ
CSF 9 การจัดการป้องกันน้ำท่วม	KPI 9.1 การวางแผนการผลิต (crop planning)	9.1.1 การบริหารจัดการน้ำอย่างมีระบบ (งบประมาณ)	In	มี	รายงาน	รายปี	สำนักงานชลประทานจังหวัด	
		9.1.2 ปริมาณการจัดเก็บน้ำ/ปล่อยน้ำให้เกษตรกร	In	มี	รายงาน	รายเดือน	สำนักงานชลประทานจังหวัด	
VC 3. การเพิ่มผลผลิต พัฒนาคุณภาพและลดต้นทุน								
CSF 10 แผนการผลิต	KPI 10.1 การวางแผนการผลิต (crop planning)	10.1.1 จำนวนรอบของการปลูกข้าว (crop) ในแต่ละรอบการเพาะปลูก	In	มี	สำรวจ	รายปี	สำนักงานเกษตรจังหวัด	
CSF 11 ระบบเพิ่มผลผลิต/ ลดต้นทุนการผลิต	KPI 11.1 การวิเคราะห์ดิน/น้ำ	11.1.1 โครงการที่เกี่ยวข้องกับการวิเคราะห์ดิน/น้ำ	No	ไม่มี	รายงาน	รายปี	สำนักงานเกษตรจังหวัด	
		11.1.2 จำนวนเกษตรกรที่ได้รับผลประโยชน์	No	ไม่มี	สำรวจ	รายปี	สำนักงานเกษตรจังหวัด	
		11.1.3 จำนวนพื้นที่ที่ได้รับการวิเคราะห์ดิน/น้ำ	In	ไม่มี	สำรวจ	รายปี	สำนักงานเกษตรจังหวัด	
	KPI 11.2 ระบบการคัดเลือกเมล็ดพันธุ์ข้าว	11.2. งบประมาณโครงการเกี่ยวกับการให้ความรู้การคัดเลือกเมล็ดพันธุ์ข้าว	In	ไม่มี	รายงาน	รายปี	สำนักงานเกษตรจังหวัด	
	KPI 11.3 การจัดการศัตรูพืช	11.3.1 โครงการสนับสนุนเกษตรกรในเรื่องการจัดการศัตรูพืช (งบประมาณ)	In	ไม่มี	รายงาน	รายปี	สำนักงานเกษตรจังหวัด	

ห่วงโซ่คุณค่า (VC) และปัจจัยสู่ความสำเร็จ (CSF) "ข้าว/พันธุ์ข้าว"	ตัวชี้วัด	รายการสถิติทางการ	ลักษณะของข้อมูล*	มี/ไม่มีฐานข้อมูล	วิธีการเก็บรวบรวมข้อมูล	ความถี่ของข้อมูล	หน่วยงานผู้รับผิดชอบ	หมายเหตุ
(ต่อ) CSF 11 ระบบเพิ่มผลผลิต/ ลดต้นทุนการผลิต	KPI 11.4 การเกษตรกรรมแบบผสมผสาน	11.4.1 จำนวนเกษตรกรที่ทำการเกษตรแบบผสมผสาน	In	ไม่มี	สำรวจ	รายปี	สำนักงานเกษตรจังหวัด	
		11.4.2 จำนวนพื้นที่ทำการเกษตรแบบผสมผสาน	In	ไม่มี	สำรวจ	รายปี	สำนักงานเกษตรจังหวัด	
		11.4.3 จำนวนโครงการที่สนับสนุนให้เกษตรกร ที่ทำการเกษตรแบบผสมผสาน	In	ไม่มี	รายงาน	รายปี	สำนักงานเกษตรจังหวัด	
	KPI 11.5 ระบบเกษตรอินทรีย์	11.5.1 จำนวนเกษตรกรที่ทำระบบเกษตรอินทรีย์	In	ไม่มี	สำรวจ	รายปี	สำนักงานเกษตรจังหวัด	
		11.5.2 จำนวนโครงการที่สนับสนุนระบบเกษตรอินทรีย์	In	ไม่มี	รายงาน	รายปี	สำนักงานเกษตรจังหวัด	
	KPI 11.6 การเก็บผลผลิต/ การให้บริการทางการเกษตร	11.6.1 จำนวนรถไถนา	In	มี	สำรวจ	รายปี	สำนักงานเกษตรจังหวัด	
		11.6.2 จำนวนรถเกี่ยวข้าว	In	มี	สำรวจ	รายปี	สำนักงานเกษตรจังหวัด	
	KPI 11.7 การจัดการวัตถุดิบเหลือใช้ภาคเกษตร	11.7.1 จำนวนครัวเรือนเกษตรกรที่ใช้วัตถุดิบเหลือใช้ภาคการเกษตร	In	ไม่มี	สำรวจ	รายปี	สำนักงานเกษตรจังหวัด	
		11.7.2 จำนวนโรงงาน/ครัวเรือนที่ผลิตวัตถุดิบเหลือใช้ภาคการเกษตร	In	ไม่มี	สำรวจ	รายปี	สำนักงานอุตสาหกรรมจังหวัด	
	KPI 11.8 ปุ๋ย	11.8.1 ปริมาณการใช้ปุ๋ยอินทรีย์/ไร่ (กก.)	In	ไม่มี	สำรวจ	รายปี	สำนักงานเกษตรจังหวัด	
		11.8.2 ปริมาณการใช้ปุ๋ยเคมี/ไร่ (กก.)	In	ไม่มี	สำรวจ	รายปี	สำนักงานเกษตรจังหวัด	

ห่วงโซ่คุณค่า (VC) และปัจจัยสู่ความสำเร็จ (CSF) "ข้าว/พันธุ์ข้าว"	ตัวชี้วัด	รายการสถิติทางการ	ลักษณะของข้อมูล*	มี/ไม่มีฐานข้อมูล	วิธีการเก็บรวบรวมข้อมูล	ความถี่ของข้อมูล	หน่วยงานผู้รับผิดชอบ	หมายเหตุ
CSF 12 การติดตามประเมินแปลงเบื้องต้นและการตรวจรับรอง GAP	KPI 12.1 ร้อยละของพื้นที่ปลูกข้าวที่ผ่านการตรวจประเมินแปลงเบื้องต้น	12.1.1 รายชื่อเกษตรกรที่ผ่านการตรวจรับรอง GAP	In	มี	ทะเบียน	รายปี	ศูนย์วิจัยข้าว/ศูนย์เมล็ดพันธุ์ข้าว	
		12.1.2 ข้อมูลการจดบันทึกการตรวจ	No	ไม่มี	สำรวจ	รายปี	ศูนย์วิจัยข้าว/ศูนย์เมล็ดพันธุ์ข้าว	
CSF 13 การรวมกลุ่มของเกษตรกร	KPI 13.1 ความเข้มแข็งในการรวมกลุ่มเกษตรกร	13.1.1 จำนวนกลุ่มการเกษตรที่เข้มแข็ง	In	ไม่มี	สำรวจ	รายปี	สำนักงานสหกรณ์การเกษตร	
		13.1.2 จำนวนเงินทุนหมุนเวียนในกลุ่มเกษตรและสหกรณ์จังหวัด	In	มี	รายงาน	รายปี	สำนักงานสหกรณ์การเกษตร	
VC 4. การแปรรูปเพิ่ม และสร้างคุณค่า								
CSF 14 เทคโนโลยีหลังการเก็บเกี่ยว	KPI 14.1 การเก็บเกี่ยวและแปรรูป	14.1.1 จำนวนโรงสีข้าวและกำลังการผลิต	In	มี	สำรวจ	รายปี	สำนักงานอุตสาหกรรมจังหวัด	
		14.1.2 พื้นที่ลานตากข้าว	In	มี	สำรวจ	รายปี	สำนักงานสหกรณ์จังหวัด/กรมการค้าภายใน	
CSF 15 ลานตากการเก็บเมล็ดพันธุ์ข้าว	KPI 15.1 ความสามารถในการกองเก็บข้าวสาร/ข้าวเปลือก	15.1.1 ปริมาณข้าวที่รับได้	In	มี	สำรวจ	รายปี	สำนักงานสหกรณ์จังหวัด/กรมการค้าภายใน	ขนาดพื้นที่ลานข้าว
	KPI 15.2 การเก็บเมล็ดพันธุ์ข้าว	15.2.1 ปริมาณการเก็บเมล็ดพันธุ์ข้าวเฉลี่ยต่อไร่	In	มี	รายงาน	รายปี	สำนักงานสหกรณ์จังหวัด/กรมการค้าภายใน	
CSF 16 กระบวนการแปรรูปวัตถุดิบ	KPI 16.1 การเพิ่มมูลค่าโดยการแปรรูป	16.1.1 ชนิดของการแปรรูปข้าวเป็นแป้ง (อาหารสัตว์ผลิตภัณฑ์)	No	มี	รายงาน	รายปี	กรมการค้าภายใน	
		16.1.2 มูลค่าตลาดจากการแปรรูปข้าว	In	มี	รายงาน	รายปี	สำนักงานพาณิชย์จังหวัด	
		16.1.3 จำนวนโรงงาน/ชุมชนที่แปรรูป	In	มี	รายงาน	รายปี	สำนักงานพาณิชย์จังหวัด	

ห่วงโซ่คุณค่า (VC) และปัจจัยสู่ความสำเร็จ (CSF) "ข้าว/พันธุ์ข้าว"	ตัวชี้วัด	รายการสถิติทางการ	ลักษณะของข้อมูล*	มี/ไม่มีฐานข้อมูล	วิธีการเก็บรวบรวมข้อมูล	ความถี่ของข้อมูล	หน่วยงานผู้รับผิดชอบ	หมายเหตุ
CSF 17 กระบวนการแปรรูปสินค้าให้มีมูลค่าเพิ่มขึ้น	KPI 17.1 การสร้างมูลค่าเพิ่มจากข้าวและผลิตภัณฑ์ข้าว	17.1.1 จำนวนกลุ่ม OTOP และผู้ประกอบการที่แปรรูปข้าว/ผลิตภัณฑ์ที่เกี่ยวข้อง	In	มี	รายงาน	รายปี	สำนักงานพัฒนาชุมชนจังหวัด	
VC 5. การพัฒนาระบบการตลาด								
CSF 18 การจัดการข้อมูลการตลาด (Market Intelligence)	KPI 18.1 ข้อมูลราคา	18.1.1 ราคาข้าวเปลือก	In	มี	รายงาน	รายสัปดาห์	สำนักงานพาณิชย์จังหวัด	
		18.1.2 ราคาเมล็ดพันธุ์ข้าว	In	ไม่มี	รายงาน	รายเดือน	สำนักงานพาณิชย์จังหวัด	
CSF 19 พัฒนาขีดความสามารถในการแข่งขันทางการตลาด	KPI 19.1 ความได้เปรียบของตลาดกลางกับจังหวัดอื่นที่ดำเนินการคล้ายกัน	19.1.1 ข้อมูลต้นทุนการขนส่งของจังหวัดอื่นๆ	In	ไม่มี	รายงาน	รายปี	สำนักงานพาณิชย์จังหวัด	
	KPI 19.2 จำนวนโครงการ/งบประมาณที่สร้างขีดความสามารถในการแข่งขัน	19.2.1 การสร้างเครือข่ายเพิ่มอำนาจการต่อรอง (จำนวนโครงการ/งบประมาณ)	No	ไม่มี	รายงาน	รายปี	สำนักงานพาณิชย์จังหวัด	
		19.2.2 การสร้างความเข้มแข็งให้กับชุมชน (จำนวนโครงการ/งบประมาณ)	In	ไม่มี	รายงาน	รายปี	สำนักงานพาณิชย์จังหวัด	
		19.2.3 การส่งเสริมคู่ค้าทั้งในและต่างประเทศ Matching & Partnership	In	ไม่มี	รายงาน	รายปี	สำนักงานพาณิชย์จังหวัด	จำนวนโครงการ/งบประมาณ
CSF 20 มาตรฐานตลาดกลางสินค้า	KPI 20.1 ข้อมูลตลาดกลางในการซื้อขาย	20.1.1 จำนวนผู้ซื้อ/ผู้ขายในตลาดกลาง	In	มี	สำรวจ	รายปี	สำนักงานพาณิชย์จังหวัด	
		20.1.2 ข้อมูลราคา ปริมาณ และเกณฑ์การซื้อขายเฉลี่ยของข้าวแต่ละชนิด	In	มี	สำรวจ	รายปี	สำนักงานพาณิชย์จังหวัด	

ห่วงโซ่คุณค่า (VC) และปัจจัยสู่ความสำเร็จ (CSF) "ข้าว/พันธุ์ข้าว"	ตัวชี้วัด	รายการสถิติทางการ	ลักษณะของข้อมูล*	มี/ไม่มีฐานข้อมูล	วิธีการเก็บรวบรวมข้อมูล	ความถี่ของข้อมูล	หน่วยงานผู้รับผิดชอบ	หมายเหตุ
CSF 21 การสร้างตราสินค้าข้าวจังหวัด (Branding)	KPI 21.1 ความสามารถในการสร้างตราสินค้า (Branding) ให้กับสินค้าของจังหวัด	21.1.1 งบประมาณในการพัฒนาตราสินค้าข้าวจังหวัด	In	มี	รายงาน	รายปี	สำนักงานอุตสาหกรรมจังหวัด	
		21.1.2 จำนวน Brand ของสินค้าเกษตร (ข้าว)	In	มี	สำรวจ	รายปี	สำนักงานอุตสาหกรรมจังหวัด	
CSF 22 การประชาสัมพันธ์และการส่งเสริมการขาย	KPI 22.1 การประชาสัมพันธ์	22.1.1 โครงการที่เกี่ยวกับการประชาสัมพันธ์สินค้าการเกษตร	In	ไม่มี	รายงาน	รายปี	สำนักงานพาณิชย์จังหวัด	

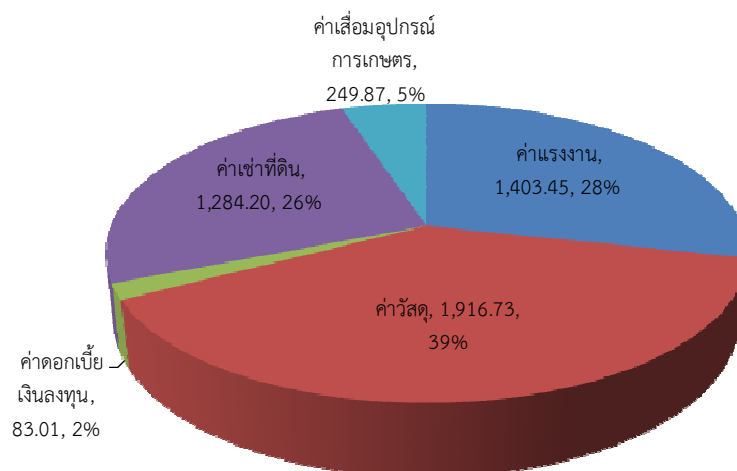
หมายเหตุ : *ลักษณะข้อมูล มี 3 ประเภท ดังนี้ 1) Nominal Scale (No) ข้อมูลระดับนามบัญญัติ 2) Ordinal Scale (Or) ข้อมูลระดับอันดับ 3) Interval Scale (In)/Ratio Scale (Rs) ข้อมูลระดับช่วงชั้น

● ตัวอย่างการวิเคราะห์ข้อมูล (Data analysis) และการนำเสนอ (Visualization)

ทั้งนี้คณะทำงานยังเลือกข้อมูลที่มีการจัดเก็บในปัจจุบันมานำเสนอในเชิงแผนภาพเพื่อบ่งชี้แนวโน้มหรือทิศทางการเปลี่ยนแปลงที่สำคัญ โดยนำเสนอกรอบการวิเคราะห์ข้อมูลพื้นฐาน ปัจจัยสู่ความสำเร็จและความสัมพันธ์ระหว่างปัจจัยต่างๆ รวมถึงการนำเสนอการวิเคราะห์การเปลี่ยนแปลงที่สำคัญเชิงพื้นที่ (Area base) โดยแบ่งออกเป็น 3 ประเด็น ดังนี้

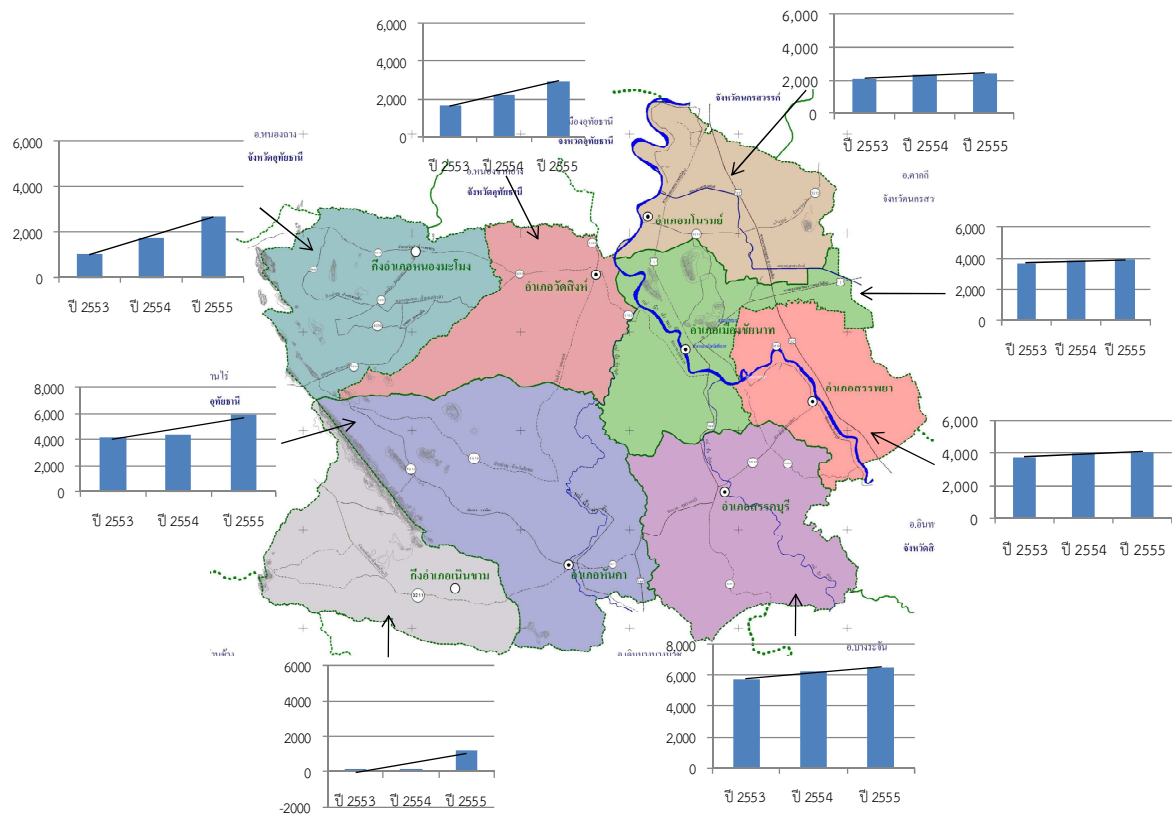
- 1) การวิเคราะห์ข้อมูลพื้นฐาน (Data analysis) : เป็นการแปลงข้อมูลเป็นข้อมูลสารสนเทศ หรือการวิเคราะห์ตัวแปรเชิงเดียวที่มีการจัดเก็บตามอนุกรมเวลา (Time Series) โดยประกอบไปด้วยดังนี้

แผนภาพที่ 10 : ต้นทุนเฉลี่ยในการเพาะปลูกข้าวของจังหวัดชัยนาท ระหว่างปี 2552 – 2554



ที่มา : สำนักงานเกษตรจังหวัดชัยนาทและกรมส่งเสริมการเกษตรจังหวัดชัยนาท

แผนภาพที่ 11 : การขึ้นทะเบียนเกษตรกรจำนวนผู้ปลูกข้าว ระหว่างปี 2553 - 2555



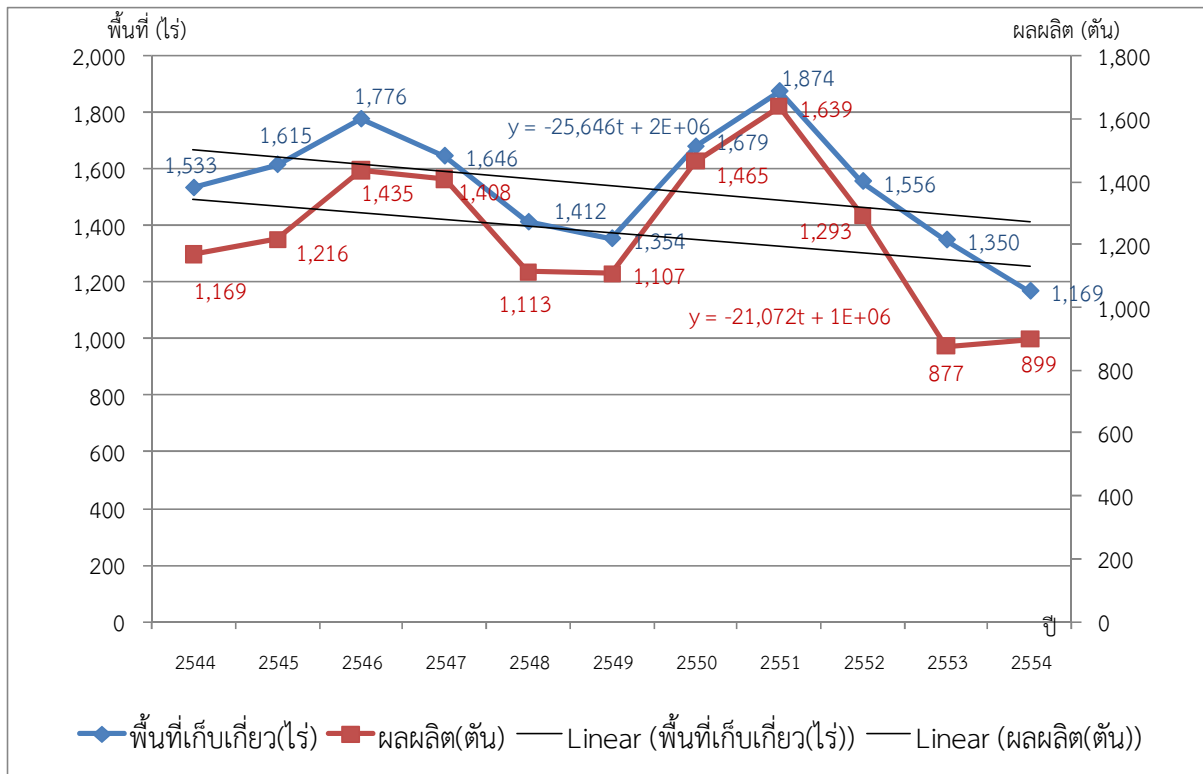
ที่มา : สำนักงานเกษตรจังหวัดชัยนาท

- 2) การวิเคราะห์ความสัมพันธ์ของชุดข้อมูล : เป็นการกำหนดสมมติฐานความสัมพันธ์ของตัวแปรที่มีแนวโน้มสัมพันธ์กับมูลค่าเศรษฐกิจของข้าว โดยคณะที่ปรึกษาได้ประชุมหารือเพื่อตั้งสมการความสัมพันธ์ผลิตภัณฑ์ที่มีศักยภาพข้าว $Y = F(X_1, X_2, X_3, \dots, X_n)$ ซึ่งพิจารณารายการทางสถิติที่มีข้อมูลเพื่อคำนวณหาความสัมพันธ์ ทำให้ได้สมการและจัดทำตัวอย่างกราฟแสดงความสัมพันธ์ของข้อมูล ได้ดังนี้

สมการแสดงความสัมพันธ์ของข้อมูล

มูลค่าเศรษฐกิจของข้าว = F (ผลผลิตข้าว, จำนวนผลผลิตที่เสียหาย, ราคาจำนำข้าวปีก่อนหน้า, จำนวนรอบการเพาะปลูกข้าวในแต่ละปี)

แผนภาพที่ 12 : ตัวอย่างการวิเคราะห์ความสัมพันธ์ของชุดข้อมูลที่มีแนวโน้มแปรผันตามกัน : พื้นที่เก็บเกี่ยว และผลผลิตรวมข้าว ระหว่างปี 2544 - 2554

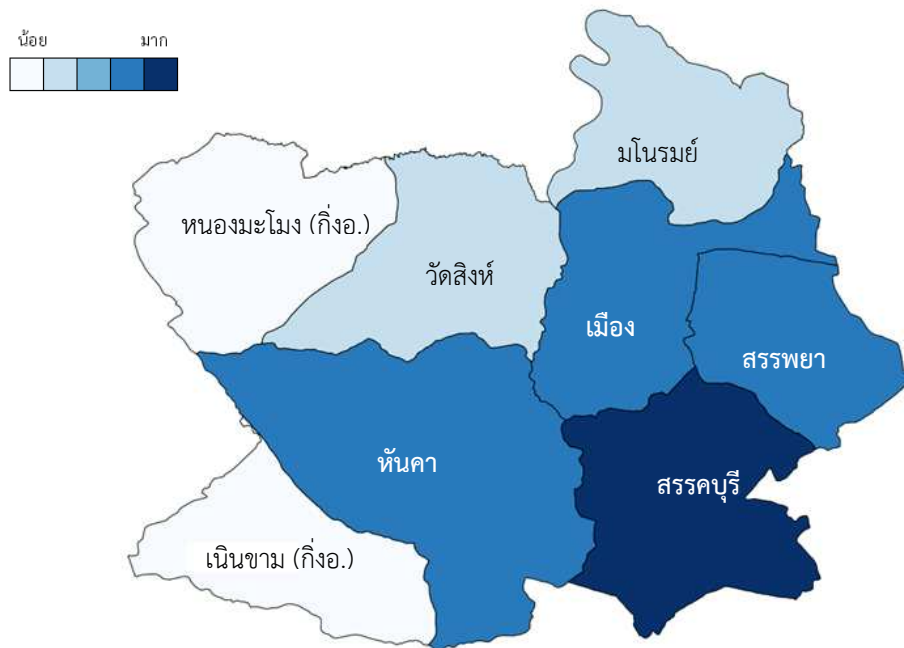


ที่มา : สำนักงานเกษตรจังหวัดชัยนาท

สมการพื้นที่เก็บเกี่ยวข้าว (ไร่) และผลผลิตข้าว (ตัน) เป็นการอธิบายแนวโน้มการเปลี่ยนแปลงตามกันระหว่างตัวแปรดังกล่าว โดยสมการพื้นที่เก็บเกี่ยวข้าว (ไร่) $y = -25,646t + 2,000,000$ ($t = 1, 2, 3 \dots n$ กล่าวคือ ในการแทนค่า t สำหรับปี 2544 นั้น t มีค่า = 1 และเพิ่มขึ้นทีละ 1 ตามอนุกรมเวลา) และสัมประสิทธิ์ของสมการมีค่าเป็นลบ 25,646 เป็นการทำนายแนวโน้มการลดลงของพื้นที่เก็บเกี่ยวข้าวในแต่ละปี หรือสรุปได้ว่า พื้นที่เก็บเกี่ยวข้าวมีแนวโน้มลดลงเฉลี่ยปีละ 25,646 ไร่ ในขณะที่สมการผลผลิตข้าว $y = -21,072t + 1,000,000$ ($t = 1, 2, 3 \dots n$ กล่าวคือ ในการแทนค่า t สำหรับปี 2544 นั้น t มีค่า = 1 และเพิ่มขึ้นทีละ 1 ตามอนุกรมเวลา) และสัมประสิทธิ์ของสมการมีค่าเป็นลบ 21,072 หรือสรุปได้ว่าผลผลิตข้าวมีแนวโน้มลดลงโดยเฉลี่ยปีละ 21,072 ตัน ซึ่งมีเป็นไปในทิศทางเดียวกับพื้นที่เก็บเกี่ยวข้าวที่ลดลง

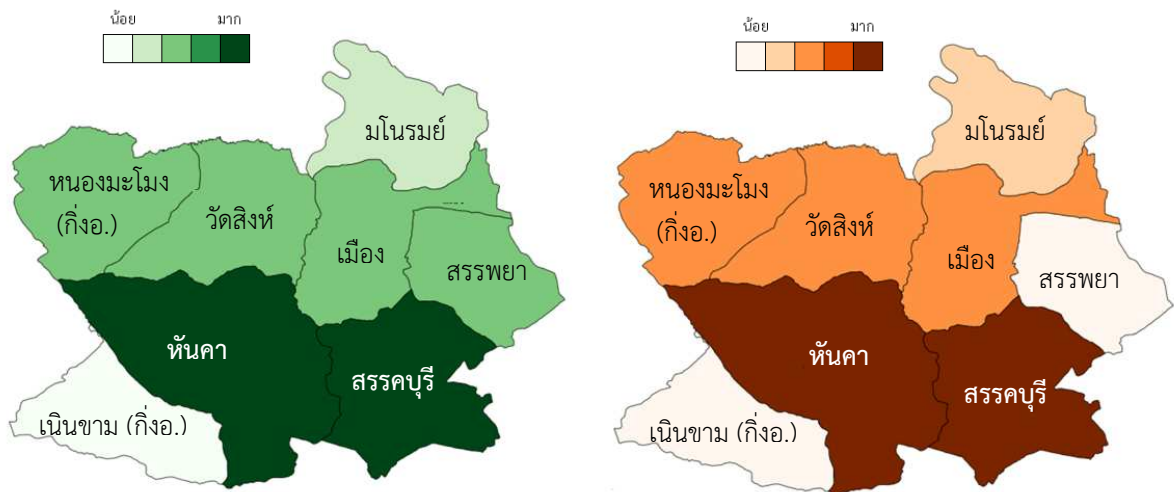
3) การนำเสนอในรูปแบบภูมิสารสนเทศ (Visualization)

แผนภาพที่ 13 : ข้อมูลจำนวนเกษตรกร จำแนกตามอำเภอ ปี 2554



ที่มา : สถิติการเกษตรของประเทศไทย 2554, สำนักงานเศรษฐกิจการเกษตร กระทรวงเกษตรและสหกรณ์

แผนภาพที่ 14 : พื้นที่การเพาะปลูกข้าวและผลผลิตข้าว จำแนกตามอำเภอ ปี 2554



ที่มา : สถิติการเกษตรของประเทศไทย 2554, สำนักงานเศรษฐกิจการเกษตร กระทรวงเกษตรและสหกรณ์

3.3.2 การจัดทำชุดข้อมูลสถิติและสารสนเทศเพื่อสนับสนุนการตัดสินใจของผู้บริหารระดับพื้นที่ ผลิตภัณฑ์ที่มีศักยภาพที่ 2 : การท่องเที่ยว

จังหวัดชัยนาท ในปี 2553 มีจำนวนนักท่องเที่ยวชาวไทยและชาวต่างประเทศ เดินทางมาท่องเที่ยว ประมาณ 138,925 คน ลดลงจากปีก่อนร้อยละ 18.9 โดยกว่าร้อยละ 99 เป็นคนไทย ซึ่งส่วนใหญ่มาจาก กรุงเทพมหานคร ภาคกลาง และภาคเหนือ และกว่าร้อยละ 60 เป็นนักเรียนนักศึกษา พนักงาน และผู้ประกอบการธุรกิจส่วนตัว นักท่องเที่ยวชาวต่างประเทศที่มาเที่ยวจังหวัดชัยนาท 3 อันดับแรก คือ ยุโรป เอเชีย และแอฟริกา โดยสถานที่ที่นักท่องเที่ยวนิยมไปมาก 3 อันดับแรก ได้แก่ สวนนกชัยนาท เขื่อนเจ้าพระยา และฟาร์มจระเข้วัดสิงห์ ผู้เดินทางท่องเที่ยวในจังหวัดชัยนาททั้งชาวไทยและชาวต่างประเทศมีแรงจูงใจ ในอันดับแรกเหมือนกัน คือ สถานที่ท่องเที่ยวที่น่าสนใจ แต่มีความเห็นแตกต่างกันในอันดับรอง คือ ชาวไทย มองถึงระยะทางและความสะดวกในการเข้าถึงแหล่งท่องเที่ยว แต่ชาวต่างประเทศมองถึงความปลอดภัย

ตารางที่ 8 : สถิติจำนวนนักท่องเที่ยวที่มาในจังหวัดชัยนาท

	ปี 2552	ปี 2553	เปลี่ยนแปลง
จำนวนรวม	171,245	138,925	- 18.9
นักท่องเที่ยวชาวไทย	169,976	137,891	- 18.8
นักท่องเที่ยวชาวต่างชาติ	1,269	1,034	- 18.5

ที่มา : สำนักงานพัฒนาการท่องเที่ยว กระทรวงการท่องเที่ยวและกีฬา

สำนักงานพัฒนาการท่องเที่ยว กระทรวงการท่องเที่ยวและกีฬา ได้จัดทำสรุปสถานการณ์การท่องเที่ยวของจังหวัดชัยนาทไว้ ในปี 2552 บรรยายแหล่งท่องเที่ยวสำคัญ ๆ ในแต่ละไตรมาส ดังนี้

- ไตรมาสที่ 1 บรรยายอากาศการท่องเที่ยวอยู่ในเกณฑ์คึกคักปานกลาง เนื่องจากมีแหล่งท่องเที่ยวน้อย ถึงแม้จะอยู่ในช่วงเทศกาลปีใหม่ และตรุษจีน

- ไตรมาสที่ 2 บรรยายอากาศการท่องเที่ยวอยู่ในเกณฑ์คึกคักมากกว่า ไตรมาส 1 เนื่องจากมีเทศกาลวันหยุดยาว คือ วันสงกรานต์ และวันหยุดอื่นๆ ได้แก่ วันแรงงานแห่งชาติ วันจักรี วันฉัตรมงคล วันวิสาขบูชา และวันพีชมงคล

- ไตรมาสที่ 3 บรรยายอากาศการท่องเที่ยวอยู่ในเกณฑ์ค่อนข้างเงียบเหงา เนื่องจากเป็นช่วงฤดูฝน อีกทั้งไม่มีกิจกรรมด้านการท่องเที่ยว

- ไตรมาสที่ 4 บรรยายอากาศการท่องเที่ยวอยู่ในเกณฑ์คึกคักมากกว่าไตรมาส 3 เนื่องจากเป็นช่วงเข้าสู่ฤดูหนาว ใกล้สิ้นปี อีกทั้งมีการจัดกิจกรรมต่างๆ มากขึ้น เช่น งานหุ่นฟางนก งานเขื่อนเจ้าพระยา เป็นต้น

จากข้อมูลดังกล่าวข้างต้น เห็นได้ว่าจังหวัดชัยนาทยังมีช่องว่างด้านการพัฒนากิจกรรมด้านการท่องเที่ยวเพื่อสร้างรายได้ให้กับจังหวัด เพื่อส่งเสริมให้มีกิจกรรมการท่องเที่ยวอย่างต่อเนื่องตลอดทั้งปี

ความเชื่อมโยงต่อแผนพัฒนาเศรษฐกิจและยุทธศาสตร์จังหวัด

แผนพัฒนาเศรษฐกิจและสังคมแห่งชาติ ฉบับที่ 11	ยุทธศาสตร์ที่ 4 การปรับโครงสร้างเศรษฐกิจสู่การเติบโตอย่างมีคุณภาพและยั่งยืน (สนับสนุนการสร้างมูลค่าเพิ่มจากฐานทรัพยากรการท่องเที่ยวตามแนวคิดเศรษฐกิจสร้างสรรค์ และการมีส่วนร่วมของประชาชนและท้องถิ่น)
ยุทธศาสตร์กลุ่มจังหวัด	ประเด็นยุทธศาสตร์ที่ 2 เพิ่มขีดความสามารถการท่องเที่ยวกลุ่มจังหวัด
ยุทธศาสตร์จังหวัด	ประเด็นยุทธศาสตร์ที่ 2 การส่งเสริมอาชีพนอกภาคการเกษตร

เหตุผลของการเลือกการท่องเที่ยวเป็นผลิตภัณฑ์ที่มีศักยภาพ

1. ตามแผนยุทธศาสตร์การท่องเที่ยวแห่งชาติ พ.ศ. 2555 - 2559 ได้กำหนดนโยบายส่งเสริมการท่องเที่ยวภายในประเทศอย่างต่อเนื่อง ตามลักษณะสถานที่ท่องเที่ยวและกิจกรรมที่มีไลฟ์สไตล์หรือองค์ความรู้ที่โดดเด่นของแต่ละจังหวัด จังหวัดชัยนาทอยู่ในกลุ่มจังหวัดภาคกลางตอนบน 2 ซึ่งในแผนยุทธศาสตร์การท่องเที่ยวฯ ได้จัดให้อยู่ในโซนที่เรียกว่า **“โซนเที่ยวเมืองเก่าเล่าประวัติศาสตร์”** เพราะเป็นจังหวัดที่มีแหล่งท่องเที่ยวที่เป็นจุดเด่นเชิงประวัติศาสตร์ วัฒนธรรม และเป็นจังหวัดที่อยู่ใกล้กรุงเทพมหานคร

2. การท่องเที่ยวภายในจังหวัดชัยนาท ส่วนใหญ่เป็นการท่องเที่ยวเชิงวิถีชีวิตและวัฒนธรรมประเพณีของชุมชนภาคกลาง ที่ต้องผสมผสานการท่องเที่ยวเข้ากับวิถีความเป็นอยู่ให้เกิดเป็นการท่องเที่ยวโดยชุมชน (Community based tourism) ซึ่งยังมีช่องว่างด้านการพัฒนากิจกรรมด้านการท่องเที่ยวเพื่อสร้างรายได้ให้กับจังหวัด เพื่อส่งเสริมให้มีกิจกรรมการท่องเที่ยวอย่างต่อเนื่องตลอดทั้งปี

● **การวิเคราะห์ห่วงโซ่ประกอบการพัฒนาผลิตภัณฑ์ที่มีศักยภาพด้วยห่วงโซ่มูลค่า (Value Chain: VC) และปัจจัยสู่ความสำเร็จ (Critical Success Factors: CSF)**

จากผลิตภัณฑ์ที่มีศักยภาพ “การท่องเที่ยว” คณะทำงานได้วิเคราะห์ห่วงโซ่ประกอบการพัฒนาผลิตภัณฑ์ที่มีศักยภาพตามแนวคิดแบบห่วงโซ่มูลค่า (Value Chain: VC) เพื่อระบุข้อมูลที่สำคัญมาใช้ประกอบการวิเคราะห์และค้นหาปัจจัยสู่ความสำเร็จ (Critical Success Factors: CSF) แสดงดังแผนภาพที่ 15 ได้ดังนี้

แผนภาพที่ 15 : การวิเคราะห์กลยุทธ์ของผลิตภัณฑ์ที่มีศักยภาพของจังหวัดชัยนาท “การท่องเที่ยว”

VC	1. ข้อมูลพื้นฐานด้านการท่องเที่ยว	2. การให้บริการ/ส่งเสริมการท่องเที่ยว	3. ผู้ประกอบการ/ธุรกิจที่เกี่ยวข้อง	4. การตลาดภาพลักษณ์ประชาสัมพันธ์
CSF	1. แหล่งสถานที่ท่องเที่ยวที่สำคัญ ได้แก่ วัฒนธรรมและประเพณี - งานประจำปีวันส้มโอขาวแตงกวาชัยนาท - งานประเพณีแข่งเรือยาวชิงถ้วยพระราชทานฯ - งานมหกรรมหุ่นฟางนกชัยนาท - งานสืบสานตำนานหลวงปู่ศุข - งานเที่ยวเมืองเก่าเล่าประวัตินครกรุงเก่าแพรกศรีราชา ประวัติศาสตร์ - วัดธรรมามูลวรวิหาร - วัดปากคลองมะขามเฒ่า - วัดพระแก้ว - วัดป่าเจ้าพระยา (โคกขาม) - วัดปทุมธาราม (หนองบัว) - วัดมหาธาตุ (วัดหัวเมือง) - พิพิธภัณฑ์สถานแห่งชาติชัยนาท สิ่งทีสร้างขึ้นเป็นสัญลักษณ์ - สวนนกชัยนาท - เขื่อนเจ้าพระยา	3. การให้บริการ/ส่งเสริมการท่องเที่ยว - ศูนย์บริการนักท่องเที่ยว - การบริการที่พัก - การบริการด้านการขนส่ง - การรักษาความปลอดภัย - การบริการด้านมัคคุเทศก์ - การป้องกันสาธารณภัย	5. ผู้ประกอบการที่เกี่ยวข้อง - ร้านขายของที่ระลึก - โรงแรม/ที่พัก - ร้านอาหาร - บริษัทนำเที่ยว	6. กิจกรรมในการตลาดภาพลักษณ์ประชาสัมพันธ์ - การสร้างเส้นทางการท่องเที่ยวภายในจังหวัด - การสร้างเครือข่ายอย่างมีส่วนร่วม
		4. การอำนวยความสะดวกแก่นักท่องเที่ยว - การคมนาคม - ป้ายบอกทาง/แหล่งท่องเที่ยว - ความสะอาดของสถานที่ เช่น ตลาดสด ห้องน้ำถูกสุขลักษณะ - การปรับปรุงภูมิทัศน์ให้สวยงาม		7. ช่องทางการประชาสัมพันธ์ผ่านสื่อต่างๆ - เว็บไซต์ - ป้ายโฆษณา - วิทยุ - โทรทัศน์
	2. จำนวนนักท่องเที่ยว			

● **แผนผังสถิติทางการของผลิตภัณฑ์ที่มีศักยภาพ : “การท่องเที่ยว”**

จากองค์ประกอบการพัฒนาผลิตภัณฑ์ที่มีศักยภาพตามแนวคิดแบบห่วงโซ่มูลค่า (Value Chain: VC) ที่ได้แสดงปัจจัยสู่ความสำเร็จ (Critical Success Factors: CSF) ในแต่ละข้อต่อการท่องเที่ยวนั้น คณะทำงานได้จัดทำแผนผังสถิติทางการของ “การท่องเที่ยว” ที่แสดงรายการสถิติทางการ วิธีการเก็บรวบรวมข้อมูล หน่วยงานผู้รับผิดชอบ พร้อมได้แสดงสถานะข้อมูลปัจจุบันว่ามีฐานข้อมูลชนิดนี้หรือไม่ โดยข้อมูลสำคัญของผลิตภัณฑ์ที่มีศักยภาพ (Product Champion: PC) “การท่องเที่ยว” นั้น ประกอบด้วย 34 รายการสถิติทางการที่สำคัญ แสดงดังตารางต่อไปนี้

ตารางที่ 9 : แผนผังสถิติทางการของผลิตภัณฑ์ที่มีศักยภาพ : "การท่องเที่ยว"

ห่วงโซ่คุณค่า (VC) และปัจจัยแห่งความสำเร็จ (CSF) "ท่องเที่ยว"	ตัวชี้วัด	รายการสถิติทางการ	ลักษณะของข้อมูล*	มี/ไม่มีฐานข้อมูล	วิธีการเก็บรวบรวมข้อมูล	ความถี่ของข้อมูล	หน่วยงานผู้รับผิดชอบ	หมายเหตุ
VC 1. ข้อมูลพื้นฐานด้านการท่องเที่ยว								
CSF 1 แหล่งสถานที่ท่องเที่ยวที่สำคัญ	KPI 1.1 การประเมินแหล่งท่องเที่ยว	1.1.1 ข้อมูลแหล่งท่องเที่ยวที่สำคัญ	No	มี	ทะเบียน	รายปี	สำนักงานการท่องเที่ยวเขต	
		1.1.2 บันทึกประวัติแหล่งท่องเที่ยวต่างๆ	No	มี	ทะเบียน	รายปี	สำนักงานการท่องเที่ยวเขต	
		1.1.3 ข้อมูลเทศกาล และงานประเพณีต่างๆ	No	มี	ทะเบียน	รายปี	หน่วยงานราชการที่เกี่ยวข้อง เช่น อบจ. ททท.	
		1.1.4 ความคิดเห็นของผู้เข้าชมแหล่งท่องเที่ยว	No	ไม่มี	สำรวจ	รายงาน	หน่วยงานที่เกี่ยวข้องกับสถานที่ต่างๆ	
CSF 2 จำนวนนักท่องเที่ยว	KPI 2.1 สัดส่วนการเพิ่มขึ้นของนักท่องเที่ยว	2.1.1 จำนวนนักท่องเที่ยวชาวไทย/ชาวต่างชาติ	In	มี	รายงาน	รายปี	กท.ท่องเที่ยวฯ	
		2.1.2 จำนวนนักท่องเที่ยวชาวไทย/ชาวต่างชาติ	In	มี	รายงาน	รายปี	กท.ท่องเที่ยวฯ	
		2.1.3 จำนวนนักท่องเที่ยว/นักท่องเที่ยวในสถานที่ต่างๆ	In	ไม่มี	รายงาน	รายปี	เจ้าของแหล่งท่องเที่ยว	
VC 2. การให้บริการ/ส่งเสริมการท่องเที่ยว								
CSF 3 การให้บริการ/ส่งเสริมการท่องเที่ยว	KPI 3.1 ศูนย์บริการนักท่องเที่ยว	3.1.1 จำนวนศูนย์บริการนักท่องเที่ยว	In	มี	ทะเบียน	รายปี	สำนักงานการท่องเที่ยวเขต	
	KPI 3.2 การคมนาคม	3.2.1 เส้นทางเดินรถขนส่งสาธารณะ	In	มี	สำรวจ	รายปี	สำนักงานขนส่งจังหวัด	
		3.2.2 จำนวนรถขนส่งที่พานักท่องเที่ยวไปถึงแหล่งท่องเที่ยว	In	มี	สำรวจ	รายปี	สำนักงานท่องเที่ยวและกีฬาจังหวัด	

ห่วงโซ่คุณค่า (VC) และปัจจัยแห่งความสำเร็จ (CSF) "ท่องเที่ยว"	ตัวชี้วัด	รายการสถิติทางการ	ลักษณะของข้อมูล*	มี/ไม่มีฐานข้อมูล	วิธีการเก็บรวบรวมข้อมูล	ความถี่ของข้อมูล	หน่วยงานผู้รับผิดชอบ	หมายเหตุ
	KPI 3.3 การรักษาความปลอดภัย	3.3.1 แผนงาน/โครงการในการป้องกันและรักษาความปลอดภัยให้นักท่องเที่ยว	No	มี	รายงาน	รายปี	ตำรวจท่องเที่ยว	
	KPI 3.4 การบริการด้านมัคคุเทศก์	3.4.1 จำนวนบุคลากรนำเที่ยว	In	มี	ทะเบียน	รายปี	สำนักงานท่องเที่ยวและกีฬาจังหวัด	
		3.4.2 การบริการด้านมัคคุเทศก์	In	มี	สำรวจ	รายปี	สำนักงานท่องเที่ยวและกีฬาจังหวัด	
		3.4.3 จำนวนบุคลากรที่สามารถใช้ภาษาต่างประเทศ	In	มี	สำรวจ	รายปี	สำนักงานท่องเที่ยวและกีฬาจังหวัด	
CSF 4 การอำนวยความสะดวกแก่นักท่องเที่ยว	KPI 4.1 ป้ายบอกทาง	4.1.1 จำนวนป้ายบอกทาง/แหล่งท่องเที่ยว	In	มี	ทะเบียน	รายปี	สำนักงานท่องเที่ยวและกีฬาจังหวัด	
	KPI 4.2 ความสะอาดของสถานที่	4.2.1 จำนวนห้องน้ำที่มีความสะอาดได้มาตรฐาน	In	ไม่มี	สำรวจ	รายปี	สำนักงานท่องเที่ยวและกีฬาจังหวัด	
	KPI 4.3 การปรับปรุงภูมิทัศน์แหล่งท่องเที่ยว	4.3.1 จำนวนและมูลค่าโครงการที่มีการปรับปรุงภูมิทัศน์แหล่งท่องเที่ยวให้สวยงาม	In	มี	รายงาน	รายปี	หน่วยงานที่เกี่ยวข้องกับสถานที่ต่างๆ	
VC 3 ผู้ประกอบการ/ ธุรกิจที่เกี่ยวข้อง								
CSF 5 ธุรกิจการค้าที่เกี่ยวข้องกับการท่องเที่ยว	KPI 5.1 ประเภทและชนิดของธุรกิจที่เกี่ยวข้อง	5.1.1 จำนวนโรงแรมที่ถูกต้องตามกฎหมาย	In	มี	สำรวจ	รายปี	สำนักงานจังหวัด	
		5.1.2 จำนวนผู้เข้าพักค้างคืนในพื้นที่	In	ไม่มี	ทะเบียน	รายปี	สำนักงานท่องเที่ยวและกีฬาจังหวัด	

ห่วงโซ่คุณค่า (VC) และปัจจัยแห่งความสำเร็จ (CSF) "ท่องเที่ยว"	ตัวชี้วัด	รายการสถิติทางการ	ลักษณะของข้อมูล*	มี/ไม่มีฐานข้อมูล	วิธีการเก็บรวบรวมข้อมูล	ความถี่ของข้อมูล	หน่วยงานผู้รับผิดชอบ	หมายเหตุ
	KPI 5.2 ร้านค้าร้านขายของที่ระลึกและสินค้า OTOP	5.2.1 จำนวนร้านค้า ร้านขายของที่ระลึกและสินค้า OTOP	ln	มี	สำรวจ	รายปี	สำนักงานพัฒนาชุมชน	
	KPI 5.3 โรงแรม/ที่พัก/รีสอร์ท	5.3.1 จำนวนโรงแรม/ที่พัก/รีสอร์ท	ln	มี	สำรวจ	รายปี	สมาคมธุรกิจการท่องเที่ยว/สำนักงานท่องเที่ยวและกีฬาจังหวัด	
	KPI 5.4 ร้านอาหาร	5.4.1 จำนวนร้านอาหาร	ln	มี	สำรวจ	รายปี	สมาคมธุรกิจการท่องเที่ยว/สำนักงานท่องเที่ยวและกีฬาจังหวัด	
	KPI 5.5 บริษัทนำเที่ยว	5.5.1 จำนวนบริษัทนำเที่ยว	ln	มี	สำรวจ	รายปี	สมาคมธุรกิจการท่องเที่ยว/สำนักงานท่องเที่ยวและกีฬาจังหวัด	
VC 4. การตลาด ภาพลักษณ์ ประชาสัมพันธ์								
CSF 6 ปัจจัยสำคัญที่มีผลต่อความสำเร็จในเรื่องการพัฒนาตลาด ภาพลักษณ์ ประชาสัมพันธ์	KPI 6.1 การวัดความสำเร็จในการพัฒนาตลาด ภาพลักษณ์ ประชาสัมพันธ์	6.1.1 การเพิ่มขึ้นของจำนวนนักท่องเที่ยว	ln	มี	รายงาน	รายปี	สำนักงานท่องเที่ยวและกีฬาจังหวัด	
		6.1.2 ร้อยละความสำเร็จของโครงการส่งเสริมการท่องเที่ยว	ln	มี	รายงาน	รายปี	หน่วยงานที่เป็นเจ้าของโครงการ	
	KPI 6.2 การรับรู้และการจดจำกิจกรรมต่างๆ	6.2.1 จำนวนนักท่องเที่ยวที่มาเที่ยวซ้ำ	ln	ไม่มี	สำรวจ	รายปี	สำนักงานท่องเที่ยวและกีฬาจังหวัด	
	KPI 6.3 การประชาสัมพันธ์ให้ออกสู่ภายนอกจังหวัด	6.3.1 จำนวนคนไทยที่รู้จักสถานที่ท่องเที่ยวของจังหวัด	ln	ไม่มี	สำรวจ	รายปี	การท่องเที่ยวแห่งประเทศไทย	
		6.3.2 จำนวนป้ายประชาสัมพันธ์ฯ ในประเทศ	ln	มี	สำรวจ	รายปี	สำนักงานแขวงทาง	

ห่วงโซ่คุณค่า (VC) และปัจจัยแห่งความสำเร็จ (CSF) "ท่องเที่ยว"	ตัวชี้วัด	รายการสถิติทางการ	ลักษณะของข้อมูล*	มี/ไม่มีฐานข้อมูล	วิธีการเก็บรวบรวมข้อมูล	ความถี่ของข้อมูล	หน่วยงานผู้รับผิดชอบ	หมายเหตุ
		6.3.3 จำนวนศูนย์บริการประชาชนสัมพันธ์นักท่องเที่ยว	In	มี	รายงาน	รายปี	องค์การบริหารส่วนจังหวัด/สำนักงานท่องเที่ยวและกีฬาจังหวัด	
CSF 7 กิจกรรมด้านการตลาด ภาพลักษณ์ ประชาสัมพันธ์	KPI 7.1 การสร้างเส้นทาง การท่องเที่ยว ภายในจังหวัด (Package การท่องเที่ยว)	7.1.1 รูปแบบ Package การท่องเที่ยว	No	มี	สำรวจ	รายปี	สำนักงานท่องเที่ยวและกีฬาจังหวัด	
		7.1.2 จำนวนกลุ่ม/เครือข่ายที่เกี่ยวข้อง	In	ไม่มี	สำรวจ	รายปี	สำนักงานท่องเที่ยวและกีฬาจังหวัด	
CSF 8 ช่องทางการประชาสัมพันธ์ผ่านสื่อต่างๆ	KPI 8.1 ความสำเร็จในการใช้ช่องทางการประชาสัมพันธ์	8.1.1 ร้อยละ ความสำเร็จจาก การโฆษณาผ่านสื่อชนิดต่างๆ	In	ไม่มี	สำรวจ	รายปี	สำนักงานท่องเที่ยวและกีฬาจังหวัด/ การท่องเที่ยว เขต7/ สำนักงาน ประชาสัมพันธ์ จังหวัด/ สำนักงาน จังหวัด	
CSF 9 การสร้างเครือข่ายอย่างมีส่วนร่วม	KPI 9.1 การสร้างเครือข่ายอย่างมีส่วนร่วม	9.1.1 รายชื่อกลุ่ม/องค์กรในท้องถิ่นที่มีส่วนร่วมในการส่งเสริมการท่องเที่ยว	No	ไม่มี	รายงาน	รายปี	เทศบาล/ องค์การบริหารส่วนจังหวัด/ องค์การบริหารส่วนตำบล	
		9.1.9 การบูรณาการกันระหว่างหน่วยงานต่างๆ ที่เกี่ยวข้องในการจัดกิจกรรมอย่างใดอย่างหนึ่ง	No	มี	รายงาน	แผนกิจกรรม	หน่วยงานภาครัฐที่เกี่ยวข้อง	

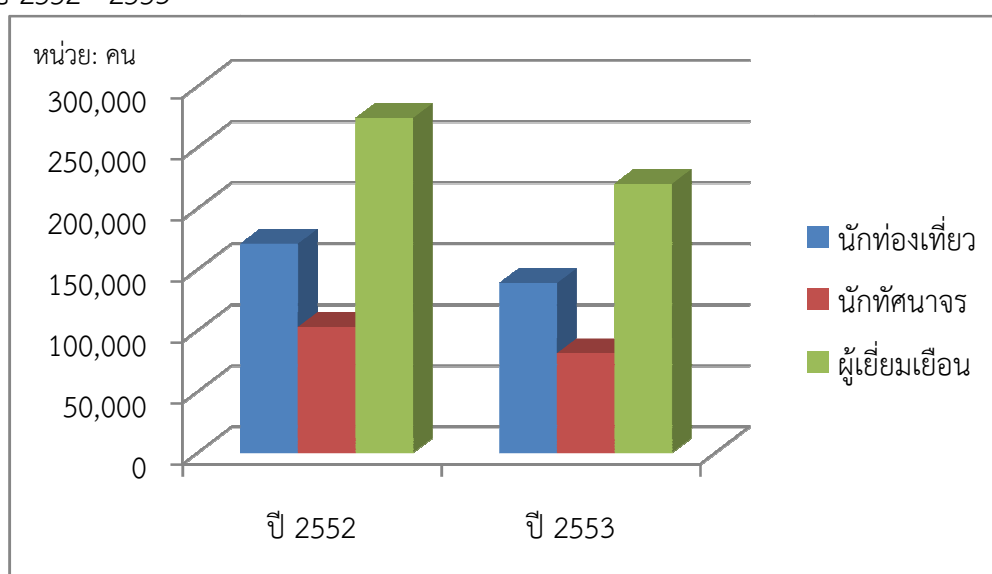
หมายเหตุ : *ลักษณะข้อมูล มี 3 ประเภท ดังนี้ 1) Nominal Scale (No) ข้อมูลระดับนามบัญญัติ 2) Ordinal Scale (Or) ข้อมูลระดับอันดับ 3) Interval Scale (In)/Ratio Scale (Rs) ข้อมูลระดับช่วงชั้น

- ตัวอย่างการวิเคราะห์ข้อมูล (Data analysis) และการนำเสนอ (Visualization)

ทั้งนี้คณะที่ปรึกษายังเลือกข้อมูลที่มีการจัดเก็บในปัจจุบันมานำเสนอในเชิงแผนภาพเพื่อบ่งชี้แนวโน้มหรือทิศทางการเปลี่ยนแปลงที่สำคัญ โดยนำเสนอกรอบการวิเคราะห์ข้อมูลพื้นฐาน ปัจจัยสู่ความสำเร็จและความสัมพันธ์ระหว่างปัจจัยต่างๆ รวมถึงการนำเสนอการวิเคราะห์การเปลี่ยนแปลงที่สำคัญเชิงพื้นที่ (Area base) โดยแบ่งออกเป็น 3 ประเด็น ดังนี้

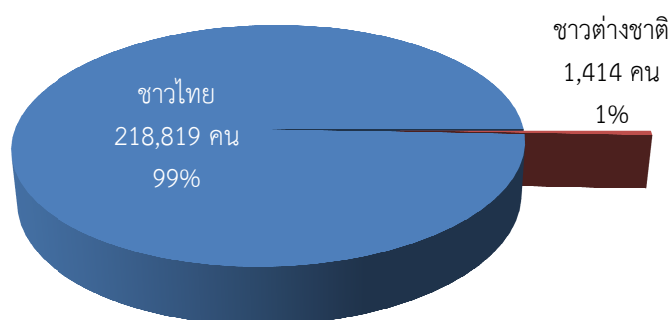
- 1) การวิเคราะห์ข้อมูลพื้นฐาน (Data analysis) : เป็นการแปลงข้อมูลเป็นข้อมูลสารสนเทศ หรือการวิเคราะห์ตัวแปรเชิงเดียวที่มีการจัดเก็บตามอนุกรมเวลา (Time Series) โดยประกอบไปด้วย ดังนี้

แผนภาพที่ 16 : จำนวนผู้เยี่ยมชม (นักท่องเที่ยว + นักทัศนอาจร) ที่เดินทางมายังจังหวัดชัยนาท ระหว่างปี 2552 - 2553



ที่มา : สำนักงานพัฒนาการท่องเที่ยว กระทรวงการท่องเที่ยวและกีฬา

แผนภาพที่ 17 : สัดส่วนนักท่องเที่ยวชาวไทยต่อชาวต่างชาติ ระหว่างปี 2553



ที่มา : สำนักงานพัฒนาการท่องเที่ยว กระทรวงการท่องเที่ยวและกีฬา

- 2) การวิเคราะห์ความสัมพันธ์ของชุดข้อมูล : เป็นการกำหนดสมมติฐานความสัมพันธ์ของตัวแปรที่มีแนวโน้มสัมพันธ์กับมูลค่าเศรษฐกิจจากการท่องเที่ยว โดยคณะที่ปรึกษาได้ประชุมหารือเพื่อตั้งสมการความสัมพันธ์ผลิตภัณฑ์ที่มีศักยภาพการท่องเที่ยว $Y = F(X_1, X_2, X_3, \dots, X_n)$ ซึ่งพิจารณารายการทางสถิติที่มีข้อมูลเพื่อคำนวณหาความสัมพันธ์ ทำให้ได้สมการและจัดทำตัวอย่างกราฟแสดงความสัมพันธ์ของข้อมูล ได้ดังนี้

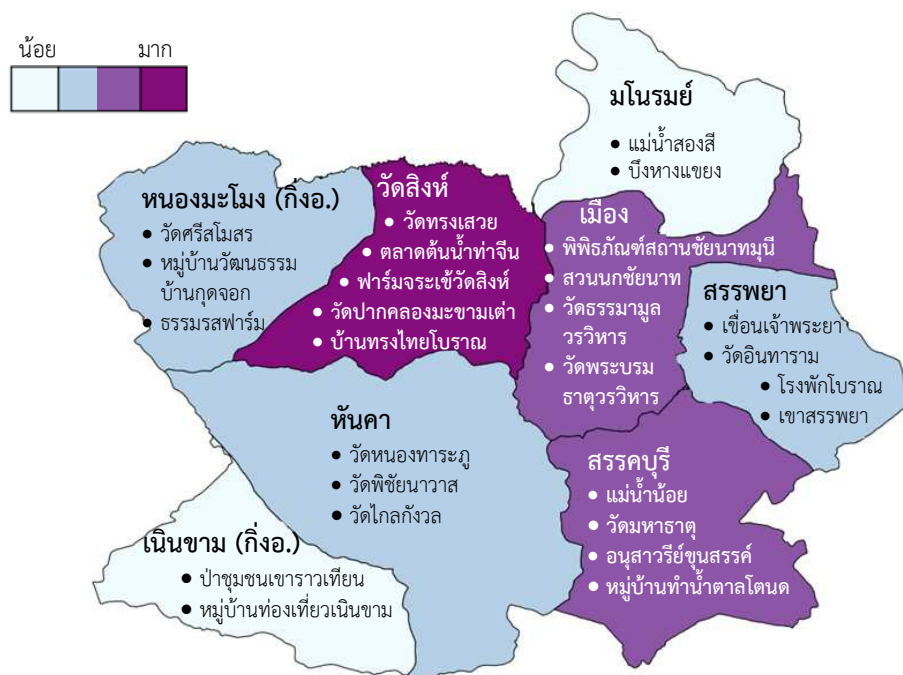
สมการแสดงความสัมพันธ์ของข้อมูล

มูลค่าเศรษฐกิจจากการท่องเที่ยว = F (จำนวนสถานที่ท่องเที่ยว, จำนวนบุคลากรท่องเที่ยว, จำนวนที่พัก/ร้านอาหาร, จำนวนร้านขายของที่ระลึก และ OTOP, จำนวนนักท่องเที่ยวที่มาเที่ยวซ้ำ)

เนื่องจากข้อมูลปัจจุบันมีไม่เพียงพอที่จะแสดงความสัมพันธ์ตามอนุกรมเวลา คณะที่ปรึกษาจึงไม่ได้จัดทำตัวอย่างกราฟความสัมพันธ์ตามอนุกรมเวลาเพื่อแสดงความสัมพันธ์ของข้อมูลผลิตภัณฑ์ศักยภาพ “การท่องเที่ยว”

3) การนำเสนอในรูปแบบภูมิสารสนเทศ (Visualization)

แผนที่ 18 : ข้อมูลแหล่งท่องเที่ยวที่สำคัญของจังหวัดชัยนาท ปี 2554



ที่มา : สำนักงานพัฒนาการท่องเที่ยว กระทรวงการท่องเที่ยวและกีฬา

แผนภาพที่ 19 : ข้อมูลแสดงประเพณีและงานประจำปีที่สำคัญของจังหวัดชัยนาท ปี 2554



ที่มา : สำนักงานพัฒนาการท่องเที่ยว กระทรวงการท่องเที่ยวและกีฬา

บทที่ 4

สถานการณ์และแนวทางการพัฒนาสถิติทางการระดับพื้นที่

4.1 ผลการวิเคราะห์ข้อมูลที่ขาดหายไป (Data gap analysis)

จากแผนผังสถิติทางการของผลิตภัณฑ์ที่มีศักยภาพของจังหวัด สามารถสรุปรายการข้อมูล ได้ดังนี้

ตารางที่ 10 : จำนวนรายการสถิติทางการของผลิตภัณฑ์ที่มีศักยภาพของจังหวัดชัยนาท

(หน่วย: รายการสถิติ)

ลักษณะของข้อมูล	ผลิตภัณฑ์ที่มีศักยภาพที่ 1 : ข้าว	ผลิตภัณฑ์ที่มีศักยภาพที่ 2 : การท่องเที่ยว
ข้อมูลทั้งหมด	66	34
จำนวนข้อมูลที่มีการจัดเก็บ ณ ปัจจุบัน <ul style="list-style-type: none">ข้อมูลระดับนามบัญญัติข้อมูลระดับอันดับข้อมูลระดับช่วงชั้น/อันตรภาค	5 - 33	6 - 19
จำนวนข้อมูลที่ยังไม่มีการจัดเก็บ	28	9

หมายเหตุ: อ้างอิงข้อมูลจากตารางที่ 7 และตารางที่ 9

โดยสรุปผลการวิเคราะห์ข้อมูลที่ขาดหายไป (Data gap analysis) ตามตารางที่ 10 พบว่าจังหวัดยังต้องการข้อมูลเพื่อประกอบการตัดสินใจ ในการวางแผนการพัฒนาผลิตภัณฑ์ที่มีศักยภาพจังหวัดอยู่อีกจำนวนมาก ซึ่งจะได้นำเสนอแนวทางการจัดเก็บข้อมูลเป็นแผนพัฒนาสถิติระดับพื้นที่ในลำดับต่อไป

4.2 แนวทางการพัฒนาสถิติทางการระดับพื้นที่

จากกรณีศึกษาข้อมูลตามผลิตภัณฑ์ที่มีศักยภาพ (Product Champion) ของจังหวัด ที่ได้จัดทำแผนผังสถิติทางการของผลิตภัณฑ์ที่มีศักยภาพของจังหวัด (MetaData) และได้ดำเนินการวิเคราะห์ข้อมูลที่ขาดหายไป (Data gap analysis) ทำให้ทราบและเข้าใจถึงความต้องการของผู้ใช้ข้อมูลเพื่อประกอบการตัดสินใจในการกำหนดนโยบาย หรือทิศทางการพัฒนาจังหวัดที่สอดคล้อง เชื่อมโยงกับศักยภาพที่แสดงจากข้อมูลที่ได้มีการจัดเก็บภายในจังหวัด ทั้งนี้เพื่อให้การกำหนดทิศทางการพัฒนาจังหวัดให้มีประสิทธิภาพมากที่สุดนั้น คณะที่ปรึกษาได้จัดทำข้อเสนอแนะการพัฒนาการจัดเก็บข้อมูลทั้งรายการสถิติที่มีการจัดเก็บอยู่แล้ว และแนวทางการพัฒนาการจัดเก็บรายการสถิติที่ยังไม่มี ในแผนพัฒนาสถิติระดับพื้นที่ ของจังหวัดชัยนาท ดังนี้

ข้อมูลสถิติที่ควรพัฒนาการจัดเก็บ

ตารางที่ 11 : ข้อมูลสถิติที่ควรพัฒนาการจัดเก็บของผลิตภัณฑ์ที่มีศักยภาพ “ข้าว/พันธุ์ข้าว”

ลำดับข้อมูลตาม ผังสถิติทางการ รายการสถิติทางการ	วิธีการจัดเก็บ	ความถี่ของ ข้อมูล	หน่วยงานรับผิดชอบ
CSF 1 นโยบายรัฐบาล			
1.1.1 ระดับราคา	สำรวจ	รายเดือน	สำนักงานการค้าภายใน จังหวัด
CSF 2 ปัจจัยการผลิต			
2.1.1 พื้นที่เพาะปลูกในเขตชลประทาน	สำรวจ ทะเบียน สำมะโน	รายปี	สำนักงานชลประทานจังหวัด
2.4.1 จำนวนโรงสีข้าวที่ได้รับการ ตรวจสอบ	สำรวจ	รายปี	สำนักงานอุตสาหกรรมจังหวัด
2.6.1 ต้นทุนการปลูกข้าวเฉลี่ยต่อไร่	สำรวจ กลุ่มตัวอย่าง	รายปี	ศูนย์วิจัยข้าว/ศูนย์เมล็ดพันธุ์ ข้าว
CSF 3 พันธุ์ข้าว			
3.1.1 แหล่งผลิตพันธุ์ข้าว	ทะเบียน	รายปี	ศูนย์วิจัยข้าว/ศูนย์เมล็ดพันธุ์ ข้าว
3.1.2 จำนวน/รายชื่อผู้ประกอบการ	ทะเบียน	รายปี	ศูนย์วิจัยข้าว/ศูนย์เมล็ดพันธุ์ ข้าว
3.1.4 พื้นที่ผลิตพันธุ์ข้าว	ทะเบียน	รายปี	ศูนย์วิจัยข้าว/ศูนย์เมล็ดพันธุ์ ข้าว
3.1.5 ผลผลิตเมล็ดพันธุ์ข้าว	ทะเบียน	รายปี	ศูนย์วิจัยข้าว/ศูนย์เมล็ดพันธุ์ ข้าว
3.1.6 เปอร์เซ็นต์ความงอก พันธุ์อื่นปน เมล็ดข้าวแดงปน	รายงาน	รายปี	ศูนย์วิจัยข้าว/ศูนย์เมล็ดพันธุ์ ข้าว
CSF 4 การพัฒนาเทคโนโลยีและเครื่องจักร			
4.1.1 เปรียบเทียบการลดต้นทุนในการ ทำนาโดยวิธีการต่างๆ (เช่น การทำนาดำ นาหว่าน)	โครงการ	รายปี	กรมส่งเสริมการเกษตร
CSF 5 ระบบมาตรฐานสินค้าเกษตร (Standardization)			
5.1.1 ร้อยละการปลอมปนจากเมล็ดพันธุ์ ข้าววัชพืช ข้าวตีด ข้าวแดง ข้าวแดง ปะปนทำให้คุณภาพข้าวเสียไป	สำรวจ	รายปี	กรมการข้าว/ ศูนย์เมล็ดพันธุ์ ข้าว
CSF 6 การถ่ายทอดเทคโนโลยีและองค์ความรู้			
6.1.1 จำนวนโครงการ (ลดต้นทุน) งานวิจัย	โครงการ	รายปี	ศูนย์วิจัยข้าว/ ศูนย์เมล็ดพันธุ์ ข้าว
6.1.2 ร้อยละความสำเร็จของโครงการ งานวิจัย	รายงาน	รายปี	ศูนย์วิจัยข้าว/ ศูนย์เมล็ดพันธุ์ ข้าว

ลำดับข้อมูลตาม ผังสถิติทางการ รายการสถิติทางการ	วิธีการจัดเก็บ	ความถี่ของ ข้อมูล	หน่วยงานรับผิดชอบ
CSF 11 ระบบเพิ่มผลผลิต/ ลดต้นทุนการผลิต			
11.6.1 จำนวนรถไถนา	สำรวจ	รายปี	สำนักงานเกษตรจังหวัด
11.6.2 จำนวนรถเกี่ยวข้าว	สำรวจ	รายปี	สำนักงานเกษตรจังหวัด
CSF 18 การจัดการข้อมูลการตลาด (Market Intelligence)			
18.1.1 ราคาข้าวเปลือก (บาท/ตัน)	ทะเบียน	รายปี	สำนักงานการค้าภายใน จังหวัด
CSF 22 การสร้างตราสินค้าข้าวจังหวัด (Branding)			
22.1.1 งบประมาณในการพัฒนาตรา สินค้าข้าวจังหวัด	รายงาน	รายปี	สำนักงานอุตสาหกรรมจังหวัด
22.1.2 จำนวน Brand ของสินค้าเกษตร (ข้าว)	สำรวจ	รายปี	สำนักงานอุตสาหกรรมจังหวัด

หมายเหตุ : อ้างอิง รายการสถิติทางการ จากตารางที่ 7

ตารางที่ 12 : ข้อมูลสถิติที่ควรพัฒนาการจัดเก็บของผลิตภัณฑ์ที่มีศักยภาพ “การท่องเที่ยว”

ลำดับข้อมูลตาม ผังสถิติทางการ รายการสถิติทางการ	วิธีการจัดเก็บ	ความถี่ของ ข้อมูล	หน่วยงานรับผิดชอบ
CSF 3 การให้บริการ/ส่งเสริมการท่องเที่ยว			
3.2.1 เส้นทางเดินรถขนส่งสาธารณะ	สำรวจ	รายปี	สำนักงานขนส่งจังหวัด
3.2.2 จำนวนรถขนส่งที่พานักท่องเที่ยว ไปถึงแหล่งท่องเที่ยว	สำรวจ	รายปี	สำนักงานท่องเที่ยวและกีฬา จังหวัด
3.3.1 แผนงาน/โครงการในการป้องกัน และรักษาความปลอดภัยให้แก่ นักท่องเที่ยว	รายงาน	รายปี	สำนักงานตำรวจท่องเที่ยว จังหวัด
3.4.2 การบริการด้านมัคคุเทศก์	สำรวจ	รายปี	สำนักงานท่องเที่ยวและกีฬา จังหวัด
CSF 4 การอำนวยความสะดวกแก่นักท่องเที่ยว			
4.3.1 จำนวนและมูลค่าโครงการที่มีการ ปรับปรุงภูมิทัศน์แหล่งท่องเที่ยวให้ สวยงาม	รายงาน	รายปี	หน่วยงานที่เกี่ยวข้องกับ สถานที่ต่างๆ
CSF 6 ปัจจัยสำคัญที่มีผลต่อความสำเร็จในเรื่องการพัฒนาตลาด ภาพลักษณ์ ประชาสัมพันธ์			
6.1.1 การเพิ่มขึ้นของจำนวนนักท่องเที่ยว	รายงาน	รายปี	สำนักงานท่องเที่ยวและกีฬา จังหวัด
6.1.2 ร้อยละความสำเร็จของโครงการ ส่งเสริมการท่องเที่ยว	รายงาน	รายปี	หน่วยงานที่เป็นเจ้าของ โครงการ

หมายเหตุ : อ้างอิง รายการสถิติทางการ จากตารางที่ 9

กลุ่มรายการสถิติทางการมีการจัดทำข้อมูลไม่ต่อเนื่องและมีความถี่ของข้อมูลน้อยกว่าความต้องการของผู้ใช้
 ตารางที่ 13 : กลุ่มรายการสถิติทางการมีการจัดทำข้อมูลไม่ต่อเนื่อง และมีความถี่ของข้อมูลน้อยกว่าความต้องการของผู้ใช้ ผลิตภัณฑ์ที่มีศักยภาพ “ข้าว/พันธุ์ข้าว”

ลำดับข้อมูลตาม ผังสถิติทางการ	หน่วยงานผู้รับผิดชอบ	แนวทางพัฒนา
รายการสถิติทางการ		
2.3.1 ข้อมูลชุดดินระดับตำบล	กรมพัฒนาที่ดิน	<ul style="list-style-type: none"> ประสานงานกับเจ้าของข้อมูลเพื่อขอความร่วมมือเพิ่มความถี่ในการจัดทำข้อมูล จัดทำระบบรับส่งและเชื่อมโยงข้อมูลกับเจ้าของข้อมูล
8.1.1 ข้อมูลความเสียหายจากภัยธรรมชาติ	สำนักงานเกษตรจังหวัด	

หมายเหตุ : อ้างอิง รายการสถิติทางการ จากตารางที่ 7

ตารางที่ 14 : กลุ่มรายการสถิติทางการมีการจัดทำข้อมูลไม่ต่อเนื่อง และมีความถี่ของข้อมูลน้อยกว่าความต้องการของผู้ใช้ ผลิตภัณฑ์ที่มีศักยภาพ “การท่องเที่ยว”

ลำดับข้อมูลตาม ผังสถิติทางการ	หน่วยงานผู้รับผิดชอบ	แนวทางพัฒนา
รายการสถิติทางการ		
3.4.3 จำนวนบุคลากรที่สามารถใช้ภาษาต่างประเทศ	สำนักงานท่องเที่ยวและกีฬาจังหวัด	<ul style="list-style-type: none"> ประสานงานกับเจ้าของข้อมูลเพื่อขอความร่วมมือเพิ่มความถี่ในการจัดทำข้อมูล จัดทำระบบรับส่งและเชื่อมโยงข้อมูลกับเจ้าของข้อมูล
5.1.1 จำนวนโรงแรมที่ถูกต้องตามกฎหมาย	สำนักงานจังหวัด	
5.2.1 จำนวนร้านค้า ร้านขายของที่ระลึกและสินค้า OTOP	สำนักงานพัฒนาชุมชนจังหวัด	
5.3.1 จำนวนโรงแรม/ที่พัก/รีสอร์ท	สมาคมธุรกิจการท่องเที่ยว/ สำนักงานท่องเที่ยวและกีฬาจังหวัด	
5.4.1 จำนวนร้านอาหาร	สมาคมธุรกิจการท่องเที่ยว/ สำนักงานท่องเที่ยวและกีฬาจังหวัด	
6.3.2 จำนวนป้ายประชาสัมพันธ์ในประเทศ	แขวงกาทาง	

หมายเหตุ : อ้างอิง รายการสถิติทางการ จากตารางที่ 9

กลุ่มรายการสถิติทางการมีหน่วยงานจัดเก็บข้อมูลซ้ำเสริม

ตารางที่ 15 : กลุ่มรายการสถิติทางการมีหน่วยงานจัดเก็บข้อมูลซ้ำเสริมของผลิตภัณฑ์ที่มีศักยภาพ “ข้าว/พันธุ์ข้าว”

ลำดับข้อมูลตาม ผังสถิติทางการ	หน่วยงานผู้รับผิดชอบ	แนวทางพัฒนา
รายการสถิติทางการ		
2.2.1 พันธุ์ข้าวที่เหมาะสมในจังหวัด	ศูนย์เมล็ดพันธุ์ข้าว/ศูนย์ข้าวชุมชน/สำนักงานเกษตรจังหวัด	<ul style="list-style-type: none"> ประสานงานกับเจ้าของข้อมูลเพื่อขอความร่วมมือ จัดทำนิยามความแตกต่างของข้อมูลแต่ละหน่วยงาน เลือกประเภทข้อมูลที่เหมาะสมกับความต้องการใช้งาน จัดทำระบบรับส่งและเชื่อมโยงข้อมูลกับเจ้าของข้อมูล
14.1.2 พื้นที่ลานตากข้าว	สำนักงานสหกรณ์จังหวัด/กรมการค้าภายใน	
15.1.1 ปริมาณข้าวที่รับได้ และ/หรือขนาดพื้นที่ลานข้าว	สำนักงานสหกรณ์จังหวัด/กรมการค้าภายใน	
15.2.1 ปริมาณการเก็บเมล็ดพันธุ์ข้าวเฉลี่ยต่อไร่	สำนักงานสหกรณ์จังหวัด/กรมการค้าภายใน	

หมายเหตุ : อ้างอิง รายการสถิติทางการ จากตารางที่ 7

ตารางที่ 16 : กลุ่มรายการสถิติทางการมีหน่วยงานจัดเก็บข้อมูลซ้ำเสริมของผลิตภัณฑ์ที่มีศักยภาพ “การท่องเที่ยว”

ลำดับข้อมูลตาม ผังสถิติทางการ	หน่วยงานผู้รับผิดชอบ	แนวทางพัฒนา
รายการสถิติทางการ		
5.3.1 จำนวนโรงแรม/ที่พัก/รีสอร์ท	สมาคมธุรกิจการท่องเที่ยว/สำนักงานท่องเที่ยวและกีฬาจังหวัด	<ul style="list-style-type: none"> ประสานงานกับเจ้าของข้อมูลเพื่อขอความร่วมมือ จัดทำนิยามความแตกต่างของข้อมูลแต่ละหน่วยงาน เลือกประเภทข้อมูลที่เหมาะสมกับความต้องการใช้งาน จัดทำระบบรับส่งและเชื่อมโยงข้อมูลกับเจ้าของข้อมูล
5.4.1 จำนวนร้านอาหาร	สมาคมธุรกิจการท่องเที่ยว/สำนักงานท่องเที่ยวและกีฬาจังหวัด	
5.5.1 จำนวนบริษัทนำเที่ยว	สมาคมธุรกิจการท่องเที่ยว/สำนักงานท่องเที่ยวและกีฬาจังหวัด	
8.1.1 ร้อยละความสำเร็จจากการโฆษณาผ่านสื่อชนิดต่างๆ	สำนักงานท่องเที่ยวและกีฬาจังหวัด/ททท./ประชาสัมพันธ์จังหวัด/สำนักงานจังหวัด	

หมายเหตุ : อ้างอิง รายการสถิติทางการ จากตารางที่ 9

ข้อมูลสถิติที่ควรจัดเก็บเพิ่มเติม

ตารางที่ 17 : ข้อมูลสถิติที่ควรจัดเก็บเพิ่มเติมของผลิตภัณฑ์ที่มีศักยภาพ “ข้าว/พันธุ์ข้าว”

ลำดับข้อมูลตาม ผังสถิติทางการ	หน่วยงานผู้รับผิดชอบ	แนวทางพัฒนา
รายการสถิติทางการ		
2.1.2 พื้นที่เพาะปลูกนอกเขตชลประทาน	สำนักงานชลประทานจังหวัด	<ul style="list-style-type: none"> ประสานงานกับเจ้าของข้อมูล จัดทำคณะทำงานร่วมเพื่อจัดทำข้อมูล วางแผนการจัดทำและจัดเก็บข้อมูล จัดทำคู่มือการจัดเก็บข้อมูล อบรมเจ้าหน้าที่ ทดลองการจัดเก็บข้อมูล จัดเก็บข้อมูลจริง จัดทำรายงานและเผยแพร่ข้อมูล
2.5.1 ตรวจหาสารเคมีตกค้างในเลือดแบบสุ่มจากเกษตรกร	สำนักงานสาธารณสุขจังหวัด	
4.1.2 ข้อมูลความเสียหายจากโรคพืช	สำนักงานเกษตรจังหวัด	
4.1.3 ข้อมูลความเสียหายจากแมลงศัตรูพืช	สำนักงานเกษตรจังหวัด	
7.1.1 จำนวนครั้งที่ทำการถ่ายทอดเทคโนโลยี	สำนักงานเกษตรจังหวัด	
7.2.1 จำนวนกลุ่มที่มีการสืบทอดวัฒนธรรมและวิถีชีวิตทางการเกษตร	สำนักงานเกษตรจังหวัด	
11.1.1 โครงการที่เกี่ยวกับการวิเคราะห์ดินน้ำ	สำนักงานเกษตรจังหวัด	
11.1.2 จำนวนเกษตรกรที่ได้รับผลประโยชน์	สำนักงานเกษตรจังหวัด	
11.1.3 จำนวนพื้นที่ที่ได้การวิเคราะห์ดินน้ำ	สำนักงานเกษตรจังหวัด	
11.2.1 งบประมาณโครงการเกี่ยวกับการให้ความรู้การคัดเลือกเมล็ดพันธุ์ข้าว	สำนักงานเกษตรจังหวัด	
11.3.1 โครงการสนับสนุนเกษตรกรในเรื่องการจัดการศัตรูพืช (งบประมาณ)	สำนักงานเกษตรจังหวัด	
11.4.1 จำนวนเกษตรกรที่ทำการเกษตรแบบผสมผสาน	สำนักงานเกษตรจังหวัด	
11.4.2 จำนวนพื้นที่ที่ทำการเกษตรแบบผสมผสาน	สำนักงานเกษตรจังหวัด	
11.4.3 จำนวนโครงการที่สนับสนุนให้เกษตรกรที่ทำการเกษตรแบบผสมผสาน	สำนักงานเกษตรจังหวัด	
11.5.1 จำนวนเกษตรกรที่ทำระบบเกษตรอินทรีย์	สำนักงานเกษตรจังหวัด	
11.5.2 จำนวนโครงการที่สนับสนุนระบบเกษตรอินทรีย์	สำนักงานเกษตรจังหวัด	

ลำดับข้อมูลตาม ผังสถิติทางการ	หน่วยงานผู้รับผิดชอบ	แนวทางพัฒนา
รายการสถิติทางการ		
11.7.1 จำนวนครัวเรือนเกษตรกรที่ใช้ วัตถุดิบเหลือใช้ภาคการเกษตร	สำนักงานเกษตรจังหวัด	<ul style="list-style-type: none"> ประสานงานกับเจ้าของข้อมูล จัดทำคณะทำงานร่วมเพื่อจัดทำข้อมูล วางแผนการจัดทำและจัดเก็บข้อมูล จัดทำคู่มือการจัดเก็บข้อมูล อบรมเจ้าหน้าที่ ทดลองการจัดเก็บข้อมูล จัดเก็บข้อมูลจริง จัดทำรายงานและเผยแพร่ข้อมูล
11.7.2 จำนวนโรงงาน/ครัวเรือนที่ผลิต วัตถุดิบเหลือใช้ภาคการเกษตร	สำนักงานอุตสาหกรรมจังหวัด	
11.8.1 ปริมาณการใช้ปุ๋ยอินทรีย์/ไร่ (กก.)	สำนักงานเกษตรจังหวัด	
11.8.2 ปริมาณการใช้ปุ๋ยเคมี/ไร่ (กก.)	สำนักงานเกษตรจังหวัด	
12.1.2 ข้อมูลการจดทะเบียนที่กการตรวจ	ศูนย์วิจัยข้าว/ศูนย์วิจัยเมล็ดพันธุ์ข้าว	
16.1.1 ชนิดของการแปรรูปข้าวเป็นแป้ง (อาหารสัตว์ ผลิตภัณฑ์)	กรมการค้าภายใน	
16.1.2 มูลค่าตลาดจากการแปรรูปข้าว	สำนักงานพาณิชย์จังหวัด	
16.1.3 จำนวนโรงงาน/ชุมชนที่แปรรูป	สำนักงานพาณิชย์จังหวัด	
18.1.2 ราคาเมล็ดพันธุ์ข้าว	สำนักงานพาณิชย์จังหวัด	
19.1.1 ข้อมูลต้นทุนการขนส่งของจังหวัด อื่น	สำนักงานพาณิชย์จังหวัด	
20.1.1 การสร้างเครือข่ายเพิ่มอำนาจ การต่อรอง (จำนวนโครงการ/งบประมาณ)	สำนักงานพาณิชย์จังหวัด	
20.1.2 การสร้างความเข้มแข็งให้กับชุมชน (จำนวนโครงการ/งบประมาณ)	สำนักงานพาณิชย์จังหวัด	
20.1.3 การส่งเสริมคู่ค้าทั้งในและ ต่างประเทศ Matching & Partnership (จำนวนโครงการ/งบประมาณ)	สำนักงานพาณิชย์จังหวัด	
23.1.1 โครงการที่เกี่ยวกับการ ประชาสัมพันธ์สินค้าการเกษตร	สำนักงานพาณิชย์จังหวัด	

หมายเหตุ : อ้างอิง รายการสถิติทางการ จากตารางที่ 7

ตารางที่ 18 : ข้อมูลสถิติที่ควรจัดเก็บเพิ่มเติมของผลิตภัณฑ์ที่มีศักยภาพ “การท่องเที่ยว”

ลำดับข้อมูลตาม ผังสถิติทางการ	หน่วยงานผู้รับผิดชอบ	แนวทางพัฒนา
รายการสถิติทางการ		
1.1.4 ความคิดเห็นของผู้เข้าชม	หน่วยงานที่ดูแลแหล่ง ท่องเที่ยวต่างๆ	<ul style="list-style-type: none"> ประสานงานกับเจ้าของข้อมูล จัดทำคณะทำงานร่วมเพื่อจัดทำข้อมูล วางแผนการจัดทำและจัดเก็บข้อมูล จัดทำคู่มือการจัดเก็บข้อมูล อบรมเจ้าหน้าที่ ทดลองการจัดเก็บข้อมูล จัดเก็บข้อมูลจริง จัดทำรายงานและเผยแพร่ข้อมูล
2.1.3 จำนวนนักท่องเที่ยว/นักทัศนาจรในสถานที่ต่างๆ	หน่วยงานที่ดูแลแหล่ง ท่องเที่ยวต่างๆ	
4.2.1 จำนวนห้องน้ำที่มีความสะอาดได้มาตรฐาน	สำนักงานท่องเที่ยวและกีฬา จังหวัด	
5.1.2 จำนวนผู้เข้าพักค้างคืนในพื้นที่	สำนักงานท่องเที่ยวและกีฬา จังหวัด	
6.2.1 จำนวนนักท่องเที่ยวที่มาเที่ยวซ้ำ	สำนักงานท่องเที่ยวและกีฬา จังหวัด	
6.3.1 จำนวนคนไทยที่รู้จักสถานที่ท่องเที่ยวของจังหวัด	การท่องเที่ยวแห่งประเทศไทย	
7.1.2 จำนวนกลุ่ม/เครือข่ายที่เกี่ยวข้อง	สำนักงานท่องเที่ยวและกีฬา จังหวัด	
8.1.1 ร้อยละความสำเร็จจากการโฆษณาผ่านสื่อชนิดต่างๆ	สำนักงานท่องเที่ยวและกีฬา จังหวัด/การท่องเที่ยวแห่งประเทศไทย/สำนักงาน ประชาสัมพันธ์จังหวัด/ สำนักงานจังหวัด	
9.1.1 รายชื่อกลุ่ม/องค์กรในท้องถิ่นที่มีส่วนร่วมในการส่งเสริมการท่องเที่ยว	เทศบาล/องค์การบริหารส่วน จังหวัด/องค์การบริหารส่วน ตำบล	

หมายเหตุ : อ้างอิง รายการสถิติทางการ จากตารางที่ 9

4.3 บทสรุปและข้อเสนอแนะ

การดำเนินการจัดทำแผนพัฒนาสถิติระดับพื้นที่จังหวัดชัยนาทนี้ ได้ใช้การศึกษาข้อมูลด้านเศรษฐกิจและยุทธศาสตร์ของจังหวัด ซึ่งเป็นส่วนสำคัญในการกำหนดผลิตภัณฑ์ที่มีศักยภาพ โดยจังหวัดชัยนาทมีสินค้าที่สำคัญต่อเศรษฐกิจ คือ ข้าว และพันธุ์ข้าว และท่องเที่ยว จากนั้นได้จัดทำแผนผังสถิติทางการของผลิตภัณฑ์ที่มีศักยภาพของจังหวัด

ผลิตภัณฑ์ที่มีศักยภาพข้าว/พันธุ์ข้าว มีจำนวนรายการสถิติทางการเพื่อการตัดสินใจทั้งหมด 66 รายการสถิติทางการ โดยมีรายการสถิติทางการที่มีการจัดเก็บแต่ต้องพัฒนาระบบการจัดเก็บให้ครบถ้วนสมบูรณ์ตามหลักการจัดเก็บจำนวน 18 รายการสถิติทางการ รายการสถิติทางการที่จัดเก็บไม่ต่อเนื่อง 2 รายการสถิติทางการ

รายการสถิติทางการที่มีการจัดเก็บซ้ำเสริมกัน 4 รายการสถิติทางการ และมีรายการสถิติทางการที่จำเป็น แต่ยังไม่ได้มีการจัดเก็บจำนวน 28 รายการสถิติทางการ

ผลิตภัณฑ์ที่มีศักยภาพการท่องเที่ยวมีจำนวนรายการสถิติทางการเพื่อการตัดสินใจทั้งหมด 34 รายการสถิติทางการ โดยมีรายการสถิติทางการที่มีการจัดเก็บแต่ต้องพัฒนาระบบการจัดเก็บให้ครบถ้วน สมบูรณ์ตามหลักการจัดเก็บจำนวน 7 รายการสถิติทางการ รายการสถิติทางการที่จัดเก็บไม่ต่อเนื่อง 6 รายการสถิติทางการ รายการสถิติทางการที่มีการจัดเก็บซ้ำเสริมกัน 4 รายการสถิติทางการ และมีรายการ สถิติทางการที่จำเป็นแต่ยังไม่ได้มีการจัดเก็บจำนวน 9 รายการสถิติทางการ (มีบางรายการสถิติทางการที่มี ความสมบูรณ์ของข้อมูลซ้ำกันในหลายลักษณะ)

จากการดำเนินงานได้พบปัญหาการจัดเก็บรายการสถิติทางการเพื่อการตัดสินใจในแต่ละผลิตภัณฑ์ โดยบางรายการสถิติทางการมีหลายหน่วยงานที่ได้ทำการจัดเก็บ ซึ่งทำให้เกิดความซ้ำเสริมของข้อมูล บางรายการสถิติทางการไม่ได้จัดเก็บข้อมูลอย่างต่อเนื่อง และบางรายการสถิติทางการไม่มีการจัดเก็บจาก หน่วยงานที่เกี่ยวข้อง ทำให้เกิดการขาดหายของรายการสถิติทางการ ซึ่งปัญหาเหล่านี้จะส่งผลกระทบต่อความถูกต้อง สมบูรณ์ของข้อมูลที่นำมาประกอบการวิเคราะห์และตัดสินใจในการพัฒนาของหน่วยงานเจ้าของข้อมูลและ ของจังหวัด

จังหวัดควรมีการบริหารจัดการจัดทำระบบฐานข้อมูลเพื่อการตัดสินใจอย่างเป็นระบบ โดยบูรณาการ การทำงานร่วมกันของทุกภาคส่วน เพื่อให้ได้ข้อมูลที่ถูกต้องและทันเวลา สำหรับใช้ประโยชน์ในการตัดสินใจ กำหนดทิศทางของจังหวัด ดังนี้

1. ข้อมูลที่มีหลายหน่วยงานจัดเก็บ แล้วเกิดข้อมูลซ้ำเสริมกัน
 - ประสานงานกับเจ้าของข้อมูลเพื่อขอความร่วมมือในการจัดเก็บข้อมูล
 - จัดทำนิยามความแตกต่างของข้อมูลแต่ละหน่วยงาน
 - เลือกประเภทข้อมูลที่เหมาะสมกับความต้องการใช้งาน
 - จัดทำระบบรับส่งและเชื่อมโยงข้อมูลกับเจ้าของข้อมูล
 - เผยแพร่ให้หน่วยงานในจังหวัดได้รับทราบ เพื่อประโยชน์ในการนำข้อมูลมาใช้ประกอบการ วางแผนและตัดสินใจในทุกระดับ และป้องกันการจัดเก็บข้อมูลซ้ำซ้อนกัน
2. ข้อมูลที่มีการจัดเก็บไม่ต่อเนื่อง
 - ประสานงานกับเจ้าของข้อมูลเพื่อขอความร่วมมือเพิ่มความถี่ในการจัดทำข้อมูล
 - จัดทำระบบรับส่งและเชื่อมโยงข้อมูลกับเจ้าของข้อมูล
3. ข้อมูลที่ไม่มีการจัดเก็บ
 - จัดทำคณะทำงานร่วมเพื่อจัดทำข้อมูล
4. วางแผนการจัดทำและจัดเก็บข้อมูลให้ชัดเจน
 - จัดทำคู่มือการจัดเก็บข้อมูล
 - อบรมเจ้าหน้าที่ของหน่วยจัดเก็บข้อมูลเข้าใจและตระหนักถึงความสำคัญของข้อมูลที่ รับผิดชอบ
 - ให้หน่วยจัดเก็บข้อมูลพัฒนาคุณภาพข้อมูลให้มีมาตรฐานข้อมูล
 - ทดลองการจัดเก็บและดำเนินการจัดเก็บข้อมูลจริง
 - ใช้เทคโนโลยีในการจัดเก็บข้อมูลเพื่อลดขั้นตอนในการจัดเก็บ
 - จัดทำรายงานและเผยแพร่ข้อมูล

4.4 แผนปฏิบัติการพัฒนาสถิติระดับพื้นที่ จังหวัดชัยนาท

ตารางที่ 19 : แผนปฏิบัติการพัฒนาสถิติระดับพื้นที่ จังหวัดชัยนาท

สถิติทางการ	โครงการ/กิจกรรม	ปีงบประมาณ พ.ศ.				หน่วยงาน รับชอบ
		2557	2558	2559	2560	
ผลิตภัณฑ์ ข้าว/พันธุ์ข้าว	<p>โครงการสำรวจผลิตภัณฑ์ทางการเกษตรที่สำคัญของจังหวัดชัยนาท</p> <ul style="list-style-type: none"> - สำรวจ/การทะเบียนเพื่อใช้ในการจัดเก็บข้อมูลให้เหมาะสมกับความต้องการใช้งานของจังหวัดชัยนาท - สำรวจพื้นที่และรูปแบบการใช้ประโยชน์ที่ดินเพื่อการเกษตรของจังหวัด <p>รายงานสถานการณ์ผลผลิตทางการเกษตรของจังหวัด</p>	√	√	√	√	สำนักงานจังหวัด/ สำนักงานเกษตรจังหวัด/ สำนักงานเกษตรและสหกรณ์จังหวัด/ ศูนย์วิจัยข้าว/ ศูนย์เมล็ดพันธุ์ข้าว/ สำนักงานสถิติจังหวัด
ผลิตภัณฑ์ การท่องเที่ยว	<p>โครงการสำรวจการท่องเที่ยวเชิงวัฒนธรรมและประเพณีที่สำคัญของจังหวัดชัยนาท</p> <ul style="list-style-type: none"> - สำรวจ/การทะเบียนเพื่อใช้ในการจัดเก็บข้อมูลด้านการท่องเที่ยวให้เหมาะสมกับความต้องการใช้งานของจังหวัด 	√	√	√	√	สำนักงานจังหวัด/ สำนักงานวัฒนธรรมจังหวัด/ สำนักงานพุทธศาสนาจังหวัด/ สำนักงานท่องเที่ยวและกีฬาจังหวัด/ สำนักงานพัฒนาชุมชนจังหวัด/ สมาคมธุรกิจการท่องเที่ยวจังหวัด/ องค์การบริหารส่วนจังหวัด/ สำนักงานสถิติชัยนาท

ภาคผนวก ก

รายชื่อคณะกรรมการสถิติระดับจังหวัด



คำสั่งจังหวัดชัยนาท
ที่ ๘๓๗ / ๒๕๕๕
เรื่อง แต่งตั้งคณะกรรมการสถิติระดับจังหวัด

ตามที่คณะรัฐมนตรี รับทราบโครงการการแปลงแผนแม่บทระบบสถิติประเทศไทยสู่การปฏิบัติ ของสำนักงานสถิติแห่งชาติ เมื่อวันที่ ๔ เมษายน ๒๕๕๔ รวมทั้งสำนักงานปลัดกระทรวงมหาดไทย สำนักงานสถิติแห่งชาติ และสำนักงานคณะกรรมการพัฒนาระบบราชการ ได้มีการลงนามข้อตกลงความร่วมมือทางวิชาการ เพื่อดำเนินการเชื่อมโยงและแลกเปลี่ยนข้อมูลเพื่อการตัดสินใจในระดับพื้นที่ ภายใต้โครงการการแปลงแผนแม่บทระบบสถิติประเทศไทยสู่การปฏิบัติเชิงพื้นที่ พ.ศ. ๒๕๕๕ เมื่อวันที่ ๘ มีนาคม ๒๕๕๕ นั้น

เพื่อให้การดำเนินการโครงการดังกล่าวเป็นไปอย่างมีประสิทธิภาพ เกิดผลสัมฤทธิ์อย่างเป็นรูปธรรม รวมทั้งก่อให้เกิดประโยชน์ร่วมกันของหน่วยงานต่าง ๆ ในจังหวัด จึงแต่งตั้งบุคคลต่อไปนี้ เป็นคณะกรรมการสถิติระดับจังหวัด โดยมีองค์ประกอบและอำนาจหน้าที่ ดังนี้

องค์ประกอบ

๑. ผู้ว่าราชการจังหวัดชัยนาท	ประธานกรรมการ
๒. รองผู้ว่าราชการจังหวัดชัยนาท (นางพรรณณี งามขำ)	รองประธานกรรมการ
๓. ปลัดจังหวัดชัยนาท	กรรมการ
๔. หัวหน้าสำนักงานจังหวัดชัยนาท	กรรมการ
๕. นายแพทย์สาธารณสุขจังหวัดชัยนาท	กรรมการ
๖. คลังจังหวัดชัยนาท	กรรมการ
๗. พัฒนาการจังหวัดชัยนาท	กรรมการ
๘. ท้องถิ่นจังหวัดชัยนาท	กรรมการ
๙. พาณิชย์จังหวัดชัยนาท	กรรมการ
๑๐. ผอ.สนง.ทรัพยากรธรรมชาติและสิ่งแวดล้อมจังหวัดชัยนาท	กรรมการ
๑๑. ประชาสัมพันธ์จังหวัดชัยนาท	กรรมการ
๑๒. อุตสาหกรรมจังหวัดชัยนาท	กรรมการ
๑๓. ท่องเที่ยวและกีฬาจังหวัดชัยนาท	กรรมการ
๑๔. เกษตรและสหกรณ์จังหวัดชัยนาท	กรรมการ
๑๕. เกษตรจังหวัดชัยนาท	กรรมการ
๑๖. ผู้อำนวยการศูนย์วิจัยข้าวชัยนาท	กรรมการ
๑๗. ผู้อำนวยการศูนย์เมล็ดพันธุ์ข้าวชัยนาท	กรรมการ
๑๘. ผู้อำนวยการโครงการชลประทานชัยนาท	กรรมการ
๑๙. ผู้อำนวยการสถานีพัฒนาที่ดินจังหวัดชัยนาท	กรรมการ

๒๐. ประธานหอการค้าจังหวัดชัยนาท	กรรมการ
๒๑. สถิติจังหวัดชัยนาท	กรรมการและเลขานุการ
๒๒. หัวหน้ากลุ่มงานยุทธศาสตร์การพัฒนาจังหวัด สำนักงานจังหวัดชัยนาท	กรรมการและเลขานุการ
๒๓. หัวหน้ากลุ่มงานข้อมูลสารสนเทศและการสื่อสาร สำนักงานจังหวัดชัยนาท	กรรมการและเลขานุการ
๒๔. หัวหน้าฝ่ายวิชาการสถิติและวางแผน สำนักงานสถิติจังหวัดชัยนาท	กรรมการและผู้ช่วยเลขานุการ
๒๕. นักวิชาการสถิติชำนาญการ สำนักงานสถิติจังหวัดชัยนาท	กรรมการและผู้ช่วยเลขานุการ

โดยให้คณะกรรมการมีหน้าที่

- ๑) จัดทำชุดข้อมูลที่สำคัญ จำเป็น เพื่อสนับสนุนการตัดสินใจในระดับพื้นที่
 - ๒) ประสานบูรณาการข้อมูลจากส่วนราชการ/หน่วยงานภายในจังหวัดที่เกี่ยวข้องเพื่ออธิบายหรือนำเสนอความสัมพันธ์ของชุดข้อมูล และปัจจัยที่ก่อให้เกิดปัญหาในประเด็นยุทธศาสตร์ที่น่าสนใจ
 - ๓) กำหนดหน่วยงานรับผิดชอบในการผลิตข้อมูลที่มีการผลิตซ้ำซ้อน หรือยังไม่มีการผลิต
 - ๔) พิจารณาคัดเลือก และพัฒนาข้อมูลที่สำคัญ จำเป็น เพื่อให้ได้สถิติทางการจากข้อมูลการบริหารงาน การทะเบียน สำมะโน/สำรวจ
 - ๕) จัดทำแผนพัฒนาสถิติระดับจังหวัดและรายงานประจำปีเสนอคณะกรรมการจัดระบบสถิติประเทศไทย ๓ ด้าน เพื่อนำเสนอต่อคณะรัฐมนตรี
 - ๖) มีอำนาจในการแต่งตั้งคณะอนุกรรมการ หรือคณะทำงานตามความเหมาะสม
- ทั้งนี้ ตั้งแต่บัดนี้เป็นต้นไป

สั่ง ณ วันที่ ๑๖ พฤษภาคม พ.ศ. ๒๕๕๕

(นายจำลอง โพธิ์สุข)

ผู้ว่าราชการจังหวัดชัยนาท

ภาคผนวก ข
รายละเอียดสถิติทางการ
(Official Statistic Metadata)

1. การผลิต/จัดทำสถิติทางการ

1.1 ชื่อโครงการ/งาน/ทะเบียน/รายงาน : ☐ ไม่มี ☒ มี (ระบุชื่อ) ขึ้นทะเบียนผู้ปลูกข้าวเพื่อการจำหน่าย

1.2 วิธีการเก็บรวบรวมข้อมูล:

• สำมะโน

☒ สำรวจ(ระบุระเบียบวิธีทางสถิติ)

• ทะเบียน

• รายงาน

• อื่นๆ(ระบุ)

1.3 มาตรฐานการจัดจำแนกข้อมูล : ☒ ไม่มี ☐ มี (ระบุ).....

1.4 รูปแบบการจัดเก็บข้อมูล : ☒ จัดเก็บในรูปเอกสาร/รายงาน

(ตอบได้มากกว่า 1 ข้อ) ☒ จัดเก็บในรูปแบบไฟล์ข้อมูล (เช่น doc, xls, pdf, txt ฯลฯ)
(ระบุ)xls.....

• ฐานข้อมูล (ระบุชื่อโปรแกรมที่จัดทำ).....

• อื่นๆ (ระบุ)

1.5 ความถี่ในการเก็บรวบรวมข้อมูล :

• รายชั่วโมง • รายวัน • รายสัปดาห์ • รายเดือน

• รายไตรมาส • ราย 6 เดือน ☒ รายปี • ราย 2 ปี

• ราย 3 ปี • ราย 5 ปี • ราย 10 ปี

• อื่นๆ (ระบุ)

1.6 ความถี่ในการประมวลผลข้อมูล :

• รายชั่วโมง • รายวัน • รายสัปดาห์ • รายเดือน

• รายไตรมาส • ราย 6 เดือน ☒ รายปี • ราย 2 ปี

• ราย 3 ปี • ราย 5 ปี • ราย 10 ปี

• อื่นๆ (ระบุ)

2. การเผยแพร่สถิติทางการ

2.1 วิธีการเผยแพร่ :

(ตอบได้มากกว่า 1 ข้อ)

☒ เอกสาร/รายงาน/สิ่งพิมพ์ (ระบุ)

☐ เว็บไซต์ (ระบุ).....

☐ อื่นๆ (ระบุ)แสดงนิทรรศการ เผยแพร่....

2.2 ความถี่ในการเผยแพร่ :

• รายชั่วโมง • รายวัน • รายสัปดาห์ • รายเดือน

• รายไตรมาส • ราย 6 เดือน ☒ รายปี • ราย 2 ปี

• ราย 3 ปี • ราย 5 ปี • ราย 10 ปี

• อื่นๆ (ระบุ)

2.3 ระดับการเข้าถึงข้อมูล:

☒ ระดับ 1 เผยแพร่ได้

• ระดับ 2 เผยแพร่ได้ เมื่อมีคำขอและการอนุมัติ

3. สถิติทางการ

1) ชื่อสถิติทางการ: การรับจำนำข้าว
ปีที่จัดทำ 2555

สาขาสถิติการเกษตร การป่าไม้ และการประมง

หมวดสถิติการเกษตร

หมู่สถิติการเกษตร

รายการสถิติทางการ	การจัดจำแนก ^{1/}	ระดับการนำเสนอ ^{2/}
1.1) จำนวนเกษตรกรที่ผ่านเงื่อนไขโครงการ		จังหวัด
:		

● ในกรณีที่สถิติทางการเป็น **ตัวชี้วัด** ซึ่งได้มาจากการคำนวณค่า (ให้ระบุรายการสถิติทางการที่นำมาใช้ในการคำนวณ)

รายการสถิติทางการ(ที่เป็นตัวชี้วัด)	รายการสถิติทางการที่นำมาใช้ในการคำนวณ	หน่วยงานรับผิดชอบ	สาขา	วิธีการคำนวณ ^{3/}
เช่น 1.1) a	b			$a = \frac{b}{c} \times 100$
	c			

4. คำนิยามที่สำคัญ:

- 1) โครงการรับจำนำข้าวของรัฐบาล คือ การขึ้นทะเบียนผู้ปลูกพืชเศรษฐกิจ (ข้าว มันสำล้ง อ้อย) และการออกไปรับรองการทำนาของเกษตรกร
- 2)

5. หน่วยงานรับผิดชอบผลิต/จัดทำข้อมูล

กลุ่ม/ฝ่าย : ยุทธศาสตร์และสารสนเทศ

สำนัก/ศูนย์/กอง : เกษตรจังหวัดชัยนาท

กรม/หน่วยงาน :

กระทรวง : เกษตรและสหกรณ์

โทรศัพท์ : 0-56-476720-15

โทรสาร : 0875956599

E-mail address : Pichet_ruk@hotmail.com

^{1/} การจัดจำแนก เช่น กลุ่มอายุ เพศ อาชีพ การศึกษา ฯลฯ

^{2/} ระดับการนำเสนอ เช่น ประเทศ ภาค จังหวัด เขตการปกครอง ฯลฯ

^{3/} วิธีการคำนวณเปลี่ยนแปลงไปตามตัวชี้วัดแต่ละตัว

รายละเอียดสถิติทางการ (Official Statistics Metadata) พื้นที่เพาะปลูกข้าวในเขตชลประทาน

1. การผลิต/จัดทำสถิติทางการ

1.1 ชื่อโครงการ/งาน/ทะเบียน/รายงาน : ☐ ไม่มี ☒ มี (ระบุชื่อ) โครงการส่งน้ำและบำรุงรักษาท่าโบสถ์

1.2 วิธีการเก็บรวบรวมข้อมูล:

- สำมะโน
- สำรวจ(ระบุระเบียบวิธีทางสถิติ)
- ทะเบียน
- ☒ รายงาน
- อื่นๆ(ระบุ)

1.3 มาตรฐานการจัดจำแนกข้อมูล : ☒ ไม่มี ☐ มี (ระบุ).....

1.4 รูปแบบการจัดเก็บข้อมูล : ☐ จัดเก็บในรูปเอกสาร/รายงาน
(ตอบได้มากกว่า 1 ข้อ) ☒ จัดเก็บในรูปแบบไฟล์ข้อมูล (เช่น doc, xls, pdf, txt ฯลฯ)
(ระบุ)xls.....

• ฐานข้อมูล (ระบุชื่อโปรแกรมที่จัดทำ).....

• อื่นๆ (ระบุ)

1.5 ความถี่ในการเก็บรวบรวมข้อมูล :

• รายชั่วโมง	• รายวัน	• รายสัปดาห์	• รายเดือน
• รายไตรมาส	• ราย 6 เดือน	<input checked="" type="checkbox"/> รายปี	• ราย 2 ปี
• ราย 3 ปี	• ราย 5 ปี	• ราย 10 ปี	

• อื่นๆ (ระบุ)

1.6 ความถี่ในการประมวลผลข้อมูล :

• รายชั่วโมง	• รายวัน	• รายสัปดาห์	• รายเดือน
• รายไตรมาส	• ราย 6 เดือน	<input checked="" type="checkbox"/> รายปี	• ราย 2 ปี
• ราย 3 ปี	• ราย 5 ปี	• ราย 10 ปี	

• อื่นๆ (ระบุ)

2. การเผยแพร่สถิติทางการ

2.1 วิธีการเผยแพร่ : ☒ เอกสาร/รายงาน/สิ่งพิมพ์ (ระบุ) ...โครงการส่งน้ำและบำรุงรักษาท่าโบสถ์
(ตอบได้มากกว่า 1 ข้อ)

• เว็บไซต์ (ระบุ).....

• อื่นๆ (ระบุ)

2.2 ความถี่ในการเผยแพร่ :

• รายชั่วโมง	• รายวัน	• รายสัปดาห์	• รายเดือน
• รายไตรมาส	• ราย 6 เดือน	<input checked="" type="checkbox"/> รายปี	• ราย 2 ปี
• ราย 3 ปี	• ราย 5 ปี	• ราย 10 ปี	

• อื่นๆ (ระบุ)

2.3 ระดับการเข้าถึงข้อมูล: ☒ ระดับ 1 เผยแพร่ได้

• ระดับ 2 เผยแพร่ได้ เมื่อมีคำขอและการอนุมัติ

รายละเอียดสถิติทางการ (Official Statistics Metadata) พื้นที่เพาะปลูกข้าวในเขตชลประทาน

3. สถิติทางการ

1) ชื่อสถิติทางการ: พื้นที่เพาะปลูกข้าว

ปีที่จัดทำ 2555

สาขาสถิติการเกษตร การป่าไม้ และการประมง

หมวด สถิติการเกษตร

หมู่ สถิติการเกษตร

รายการสถิติทางการ	การจัดจำแนก ^{1/}	ระดับการนำเสนอ ^{2/}
1.1) พื้นที่เพาะปลูกข้าวในเขตชลประทาน		จังหวัด อำเภอ
:		

● ในกรณีที่มีสถิติทางการเป็นตัวชี้วัดซึ่งได้มาจากการคำนวณค่า (ให้ระบุรายการสถิติทางการที่นำมาใช้ในการคำนวณ)

รายการสถิติทางการ(ที่เป็นตัวชี้วัด)	รายการสถิติทางการที่นำมาใช้ในการคำนวณ	หน่วยงานรับผิดชอบ	สาขา	วิธีการคำนวณ ^{3/}
เช่น 1.1)a	b			$a = \frac{b}{c} \times 100$
	c			

4. คำนิยามที่สำคัญ:

1) เขตชลประทาน หมายถึง พื้นที่บริเวณที่ได้รับน้ำในการเพาะปลูก

2)

5. หน่วยงานรับผิดชอบผลิต/จัดทำข้อมูล

กลุ่ม/ฝ่าย : ฝ่ายวิศวกรรม โครงการชลประทานชัยนาท

สำนัก/ศูนย์/กอง : สำนักชลประทานที่ 12

กรม/หน่วยงาน : ชลประทาน

กระทรวง : เกษตรและสหกรณ์

โทรศัพท์ : 0-56-461-382

โทรสาร : 0-56-461-607

E-mail address : manit-a@hotmail.com

^{1/} การจัดจำแนก เช่น กลุ่มอายุ เพศ อาชีพ การศึกษา ฯลฯ

^{2/} ระดับการนำเสนอ เช่น ประเทศ ภาค จังหวัด เขตการปกครอง ฯลฯ

^{3/} วิธีการคำนวณเปลี่ยนแปลงไปตามตัวชี้วัดแต่ละตัว

รายละเอียดสถิติทางการ (Official Statistics Metadata) พื้นที่เพาะปลูกนอกเขตเทศบาล

1. การผลิต/จัดทำสถิติทางการ

1.1 ชื่อโครงการ/งาน/ทะเบียน/รายงาน : ☒ ไม่มี • มี (ระบุชื่อ)

1.2 วิธีการเก็บรวบรวมข้อมูล:

☒ สำมะโน

☒ สำรวจ(ระบุระเบียบวิธีทางสถิติ)

☒ ทะเบียน

• รายงาน

• อื่นๆ(ระบุ)

1.3 มาตรฐานการจัดจำแนกข้อมูล : ☒ ไม่มี ☐ มี (ระบุ).....

1.4 รูปแบบการจัดเก็บข้อมูล :

• จัดเก็บในรูปเอกสาร/รายงาน

(ตอบได้มากกว่า 1 ข้อ)

☒ จัดเก็บในรูปแบบไฟล์ข้อมูล (เช่น doc, xls, pdf, txt ฯลฯ)
(ระบุ)xls.....

• ฐานข้อมูล (ระบุชื่อโปรแกรมที่จัดทำ).....

• อื่นๆ (ระบุ)

1.5 ความถี่ในการเก็บรวบรวมข้อมูล :

• รายชั่วโมง • รายวัน • รายสัปดาห์ • รายเดือน

• รายไตรมาส • ราย 6 เดือน ☒ รายปี • ราย 2 ปี

• ราย 3 ปี • ราย 5 ปี • ราย 10 ปี

• อื่นๆ (ระบุ)

1.6 ความถี่ในการประมวลผลข้อมูล :

• รายชั่วโมง • รายวัน • รายสัปดาห์ • รายเดือน

• รายไตรมาส • ราย 6 เดือน ☒ รายปี • ราย 2 ปี

• ราย 3 ปี • ราย 5 ปี • ราย 10 ปี

• อื่นๆ (ระบุ)

2. การเผยแพร่สถิติทางการ

2.1 วิธีการเผยแพร่ :

(ตอบได้มากกว่า 1 ข้อ)

☒ เอกสาร/รายงาน/สิ่งพิมพ์ (ระบุ)

• เว็บไซต์ (ระบุ).....

• อื่นๆ (ระบุ)

2.2 ความถี่ในการเผยแพร่ :

• รายชั่วโมง • รายวัน • รายสัปดาห์ • รายเดือน

• รายไตรมาส • ราย 6 เดือน ☒ รายปี • ราย 2 ปี

• ราย 3 ปี • ราย 5 ปี • ราย 10 ปี

• อื่นๆ (ระบุ)

2.3 ระดับการเข้าถึงข้อมูล:

☒ ระดับ 1 เผยแพร่ได้

• ระดับ 2 เผยแพร่ได้ เมื่อมีคำขอและการอนุมัติ

รายละเอียดสถิติทางการ (Official Statistics Metadata) พื้นที่เพาะปลูกนอกเขตเทศบาล

3. สถิติทางการ

1) ชื่อสถิติทางการ: พื้นที่เพาะปลูกข้าว

ปีที่จัดทำ 2555.....

สาขา สถิติการเกษตร การป่าไม้ และประมง

หมวดสถิติการเกษตร

หมู่ สถิติการเกษตร

รายการสถิติทางการ	การจัดจำแนก ^{1/}	ระดับการนำเสนอ ^{2/}
1.1) พื้นที่เพาะปลูกนอกเขตเทศบาล	ไร่	จังหวัด อำเภอ
:		

● ในกรณีที่สถิติทางการเป็นตัวชี้วัดซึ่งได้มาจากการคำนวณค่า (ให้ระบุรายการสถิติทางการที่นำมาใช้ในการคำนวณ)

รายการสถิติทางการ(ที่เป็นตัวชี้วัด)	รายการสถิติทางการที่นำมาใช้ในการคำนวณ	หน่วยงานรับผิดชอบ	สาขา	วิธีการคำนวณ ^{3/}
เช่น 1.1)a	b			$a = \frac{b}{c} \times 100$
	c			

4. คำนิยามที่สำคัญ:

- 1)
- 2)

5. หน่วยงานรับผิดชอบผลิต/จัดทำข้อมูล

กลุ่ม/ฝ่าย : ฝ่ายวิศวกรรม โครงการชลประทานชัยนาท

สำนัก/ศูนย์/กอง : สำนักชลประทานที่ 12

กรม/หน่วยงาน : ชลประทาน

กระทรวง : เกษตรและสหกรณ์

โทรศัพท์ : 0-56-461-382

โทรสาร : 0-56-461-607

E-mail address : manit-a@hotmail.com

^{1/} การจัดจำแนก เช่น กลุ่มอายุ เพศ อาชีพ การศึกษา ฯลฯ

^{2/} ระดับการนำเสนอ เช่น ประเทศ ภาค จังหวัด เขตการปกครอง ฯลฯ

^{3/} วิธีการคำนวณเปลี่ยนแปลงไปตามตัวชี้วัดแต่ละตัว

รายละเอียดสถิติทางการ (Official Statistics Metadata) พื้นที่ปลูกข้าวนาปี/นาปรัง

1. การผลิต/จัดทำสถิติทางการ

1.1 ชื่อโครงการ/งาน/ทะเบียน/รายงาน : ☐ ไม่มี ☒ มี (ระบุชื่อ) ทะเบียนเกษตรกร

1.2 วิธีการเก็บรวบรวมข้อมูล:

• สำมะโน

• สำรวจ(ระบุระเบียบวิธีทางสถิติ)

☒ ทะเบียน

• รายงาน

• อื่นๆ(ระบุ)

1.3 มาตรฐานการจัดจำแนกข้อมูล : ☒ ไม่มี ☐ มี (ระบุ).....

1.4 รูปแบบการจัดเก็บข้อมูล : ☒ จัดเก็บในรูปเอกสาร/รายงาน

(ตอบได้มากกว่า 1 ข้อ)

• จัดเก็บในรูปแบบไฟล์ข้อมูล (เช่น doc, xls, pdf, txt ฯลฯ)

(ระบุ)

☒ ฐานข้อมูล(ระบุชื่อโปรแกรมที่จัดทำ).....ระบบการขึ้นทะเบียนเกษตรกร..

• อื่นๆ (ระบุ)

1.5 ความถี่ในการเก็บรวบรวมข้อมูล :

• รายชั่วโมง • รายวัน • รายสัปดาห์ • รายเดือน

• รายไตรมาส ☒ ราย 6 เดือน • รายปี • ราย 2 ปี

• ราย3ปี • ราย5ปี • ราย10ปี

• อื่นๆ (ระบุ)

1.6 ความถี่ในการประมวลผลข้อมูล :

• รายชั่วโมง • รายวัน • รายสัปดาห์ • รายเดือน

• รายไตรมาส ☒ ราย 6 เดือน • รายปี • ราย 2 ปี

• ราย3ปี • ราย5ปี • ราย10ปี

• อื่นๆ (ระบุ)

2. การเผยแพร่สถิติทางการ

2.1 วิธีการเผยแพร่ :

(ตอบได้มากกว่า 1 ข้อ)

☒ เอกสาร/รายงาน/สิ่งพิมพ์ (ระบุ)ข้อมูลพื้นฐานการเกษตรจังหวัด.....

☒ เว็บไซต์ (ระบุ).....www.chainat.doe.go.th...

• อื่นๆ (ระบุ)

2.2 ความถี่ในการเผยแพร่ :

• รายชั่วโมง • รายวัน • รายสัปดาห์ • รายเดือน

• รายไตรมาส • ราย 6 เดือน ☒ รายปี • ราย 2 ปี

• ราย3ปี • ราย5ปี • ราย10ปี

• อื่นๆ (ระบุ)

2.3 ระดับการเข้าถึงข้อมูล:

☒ ระดับ 1 เผยแพร่ได้

• ระดับ 2 เผยแพร่ได้ เมื่อมีคำขอและการอนุมัติ

รายละเอียดสถิติทางการ (Official Statistics Metadata) พื้นที่ปลูกข้าวนาปี/นาปรัง

3. สถิติทางการ

1) ชื่อสถิติทางการ: การปลูกข้าว

ปีที่จัดทำ.....

สาขา สถิติการเกษตร การป่าไม้ และการประมง

หมวด สถิติการเกษตร

หมู่ การปลูกพืช

รายการสถิติทางการ	การจัดจำแนก ^{1/}	ระดับการนำเสนอ ^{2/}
1.1) จำนวนพื้นที่ปลูกข้าวนาปี	พันธุ์ข้าว	จังหวัด อำเภอ
1.2) จำนวนพื้นที่ปลูกข้าวนาปรัง	พันธุ์ข้าว	จังหวัด อำเภอ

● ในกรณีที่สถิติทางการเป็น ตัวชี้วัด ซึ่งได้มาจากการคำนวณค่า (ให้ระบุรายการสถิติทางการที่นำมาใช้ในการคำนวณ)

รายการสถิติทางการ(ที่เป็นตัวชี้วัด)	รายการสถิติทางการที่นำมาใช้ในการคำนวณ	หน่วยงานรับผิดชอบ	สาขา	วิธีการคำนวณ ^{3/}
เช่น 1.1)				$a = \frac{b}{c} \times 100$

2) ชื่อสถิติทางการ: ผลผลิตข้าว

ปีที่จัดทำ 2555

สาขา สถิติการเกษตร การป่าไม้ และการประมง

หมวด สถิติการเกษตร.....

หมู่ การปลูกพืช.....

รายการสถิติทางการ	การจัดจำแนก	ระดับการนำเสนอ
2.1) <u>จำนวนผลผลิตข้าวนาปรัง</u>	พันธุ์ข้าว	จังหวัด อำเภอ
2.2) <u>จำนวนผลผลิตข้าวนาปี</u>	พันธุ์ข้าว	จังหวัด อำเภอ

● ในกรณีที่สถิติทางการเป็น ตัวชี้วัด ซึ่งได้มาจากการคำนวณค่า (ให้ระบุรายการสถิติทางการที่นำมาใช้ในการคำนวณ)

รายการสถิติทางการ(ที่เป็นตัวชี้วัด)	รายการสถิติทางการที่นำมาใช้ในการคำนวณ	หน่วยงานรับผิดชอบ	สาขา	วิธีการคำนวณ
2.1) <u>ผลผลิตข้าวนาปรังเฉลี่ยต่อไร่</u> (a)	<u>จำนวนผลผลิตข้าวนาปรัง(b)</u>	สนง.เกษตรจังหวัด	<u>สถิติการเกษตร</u> <u>การป่าไม้ และ</u> <u>การประมง</u>	$a = \frac{b}{c} \times 100$
	<u>จำนวนพื้นที่ปลูกข้าวนาปรัง(c)</u>	สนง.เกษตรจังหวัด		
2.2) <u>ผลผลิตข้าวนาปีเฉลี่ยต่อไร่</u> (a)	<u>จำนวนผลผลิตข้าวนาปี(b)</u>	สนง.เกษตรจังหวัด	<u>สถิติการเกษตร</u> <u>การป่าไม้ และ</u> <u>การประมง</u>	$a = \frac{b}{c} \times 100$
	<u>จำนวนพื้นที่ปลูกข้าวนาปี(c)</u>	สนง.เกษตรจังหวัด		

^{1/} การจัดจำแนก เช่น กลุ่มอายุ เพศ อาชีพ การศึกษา ฯลฯ

^{2/} ระดับการนำเสนอ เช่น ประเทศ ภาค จังหวัด เขตการปกครอง ฯลฯ

^{3/} วิธีการคำนวณเปลี่ยนแปลงไปตามตัวชี้วัดแต่ละตัว

4. คำนิยามที่สำคัญ:

- 1) ข้าวนาปี หมายถึง ข้าวนาปีที่เพาะปลูกในระหว่างวันที่ 1 พฤษภาคม ถึง 31 ตุลาคม สำหรับจังหวัด นครศรีธรรมราช พัทลุง สงขลา ปัตตานี ยะลา นราธิวาส หมายถึงข้าวนาปีที่เพาะปลูกอยู่ในระหว่างวันที่ 16 มิถุนายน ถึง 28 กุมภาพันธ์ ของปีถัดไป
- 2) ข้าวนาปรัง หมายถึง ข้าวนาปรังที่เพาะปลูกในฤดูแล้งหรือนอกฤดูฝนระหว่างวันที่ 1 พฤศจิกายนถึง 30 เมษายน ของปีถัดไป สำหรับจังหวัด นครศรีธรรมราช พัทลุง สงขลา ปัตตานี ยะลา นราธิวาส หมายถึงข้าวนาปีที่เพาะปลูกอยู่ในระหว่างวันที่ 1 มีนาคม ถึง 15 มิถุนายน ของปีถัดไป
- 3)
- :

5. หน่วยงานรับผิดชอบผลิต/จัดทำข้อมูล

กลุ่ม/ฝ่าย : กลุ่มยุทธศาสตร์และสารสนเทศ

สำนัก/ศูนย์/กอง :

กรม/หน่วยงาน : สำนักงานเกษตรจังหวัดชัยนาท

กระทรวง : กระทรวงเกษตรและสหกรณ์

โทรศัพท์ : 0-5647-6720 ต่อ 12

โทรสาร : 0-5647-6720 ต่อ 15

E-mail address :

รายละเอียดสถิติทางการ (Official Statistics Metadata) พันธุ์ข้าวที่เหมาะสม

1. การผลิต/จัดทำสถิติทางการ

1.1 ชื่อโครงการ/งาน/ทะเบียน/รายงาน : ☒ ไม่มี • มี (ระบุชื่อ)

1.2 วิธีการเก็บรวบรวมข้อมูล:

• สัมภาษณ์

☒ สำรวจ(ระบุระเบียบวิธีทางสถิติ)

• ทะเบียน

• รายงาน

• อื่นๆ(ระบุ)

1.3 มาตรฐานการจัดจำแนกข้อมูล : ☒ ไม่มี ☐ มี (ระบุ).....

1.4 รูปแบบการจัดเก็บข้อมูล : ☐ จัดเก็บในรูปเอกสาร/รายงาน

(ตอบได้มากกว่า 1 ข้อ)

☒ จัดเก็บในรูปแบบไฟล์ข้อมูล (เช่น doc, xls, pdf, txt ฯลฯ)

(ระบุ)xls.....program SIMS.....

• ฐานข้อมูล(ระบุชื่อโปรแกรมที่จัดทำ).....

• อื่นๆ (ระบุ)

1.5 ความถี่ในการเก็บรวบรวมข้อมูล :

• รายชั่วโมง • รายวัน • รายสัปดาห์ ☒ รายเดือน

• รายไตรมาส • ราย 6 เดือน • รายปี • ราย 2 ปี

• ราย 3 ปี • ราย 5 ปี • ราย 10 ปี

• อื่นๆ (ระบุ)

1.6 ความถี่ในการประมวลผลข้อมูล :

• รายชั่วโมง • รายวัน • รายสัปดาห์ ☒ รายเดือน

• รายไตรมาส • ราย 6 เดือน • รายปี • ราย 2 ปี

• ราย 3 ปี • ราย 5 ปี • ราย 10 ปี

• อื่นๆ (ระบุ)

2. การเผยแพร่สถิติทางการ

2.1 วิธีการเผยแพร่ :

(ตอบได้มากกว่า 1 ข้อ)

☐ เอกสาร/รายงาน/สิ่งพิมพ์ (ระบุ)

☒ เว็บไซต์ (ระบุ).....

☐ อื่นๆ (ระบุ)

2.2 ความถี่ในการเผยแพร่ :

• รายชั่วโมง • รายวัน • รายสัปดาห์ ☒ รายเดือน

• รายไตรมาส • ราย 6 เดือน • รายปี • ราย 2 ปี

• ราย 3 ปี • ราย 5 ปี • ราย 10 ปี

• อื่นๆ (ระบุ)

2.3 ระดับการเข้าถึงข้อมูล:

☒ ระดับ 1 เผยแพร่ได้

• ระดับ 2 เผยแพร่ได้ เมื่อมีคำขอและการอนุมัติ

รายละเอียดสถิติทางการ (Official Statistics Metadata) พันธุ์ข้าวที่เหมาะสม

3. สถิติทางการ

1) ชื่อสถิติทางการ: พันธุ์ข้าว
ปีที่จัด 2555

สาขา สถิติการเกษตร การป่าไม้และการประมง

หมวดสถิติการเกษตร

หมู่ การปลูกพืช

รายการสถิติทางการ	การจัดจำแนก ^{1/}	ระดับการนำเสนอ ^{2/}
1.1) พันธุ์ข้าวที่เหมาะสมในจังหวัด		จังหวัด
:		

● ในกรณีที่สถิติทางการเป็น **ตัวชี้วัด** ซึ่งได้มาจากการคำนวณค่า (ให้ระบุรายการสถิติทางการที่นำมาใช้ในการคำนวณ)

รายการสถิติทางการ(ที่เป็นตัวชี้วัด)	รายการสถิติทางการที่นำมาใช้ในการคำนวณ	หน่วยงานรับผิดชอบ	สาขา	วิธีการคำนวณ ^{3/}
เช่น 1.1)a	b			$a = \frac{b}{c} \times 100$
	c			

4. คำนิยามที่สำคัญ:

พันธุ์ข้าวที่เหมาะสมในจังหวัด หมายถึง พันธุ์ข้าวที่สามารถปลูกได้ผลผลิตดีในพื้นที่จังหวัดชัยนาท เช่น ข้าวเจ้า ชัยนาท 1 เป็นข้าวเจ้าไม่ไวต่อช่วงแสง ปลูกได้ทั้งนาปีและนาปรัง อายุประมาณ 119 วันเมื่อปลูกฤดูฝน และ 130 วันในฤดูแล้ง สูงประมาณ 113 ซม. มีลักษณะทรงกอตั้ง ใบสีเขียว ใบงอค่อนข้างยาวตั้งตรง ใบแก่ข้าว รวงยาวและแน่น คอรวงสั้น ระแงะค่อนข้างถี่ เมล็ดยาวเรียวเปลือกเมล็ดสีฟาง ท้องไข่น้อย ระยะพักตัวของเมล็ดประมาณ 8 สัปดาห์

5. หน่วยงานรับผิดชอบผลิต/จัดทำข้อมูล

กลุ่ม/ฝ่าย : พัฒนารัฐกิจเมล็ดพันธุ์

สำนัก/ศูนย์/กอง : ศูนย์เมล็ดพันธุ์ข้าวชัยนาท

กรม/หน่วยงาน : กรมการข้าว

กระทรวง : เกษตรและสหกรณ์

โทรศัพท์ : 0-56-431-372-3

โทรสาร : 0-56-431-371

E-mail address : Sit04seed@hotmail.com

^{1/} การจัดจำแนก เช่น กลุ่มอายุ เพศ อาชีพ การศึกษา ฯลฯ

^{2/} ระดับการนำเสนอ เช่น ประเทศ ภาค จังหวัด เขตการปกครอง ฯลฯ

^{3/} วิธีการคำนวณเปลี่ยนแปลงไปตามตัวชี้วัดแต่ละตัว

1. การผลิต/จัดทำสถิติทางการ

1.1 ชื่อโครงการ/งาน/ทะเบียน/รายงาน : ☒ ไม่มี • มี (ระบุชื่อ)

1.2 วิธีการเก็บรวบรวมข้อมูล:

• สัมภาษณ์

☒ สำรวจ(ระบุระเบียบวิธีทางสถิติ)

• ทะเบียน

• รายงาน

• อื่นๆ(ระบุ)

1.3 มาตรฐานการจัดจำแนกข้อมูล : ☒ ไม่มี ☐ มี (ระบุ).....

1.4 รูปแบบการจัดเก็บข้อมูล : ☒ จัดเก็บในรูปเอกสาร/รายงาน

(ตอบได้มากกว่า 1 ข้อ) ☒ จัดเก็บในรูปแบบไฟล์ข้อมูล (เช่น doc, xls, pdf, txt ฯลฯ)
(ระบุ)xls.....

• ฐานข้อมูล(ระบุชื่อโปรแกรมที่จัดทำ).....

• อื่นๆ (ระบุ)

1.5 ความถี่ในการเก็บรวบรวมข้อมูล :

• รายชั่วโมง • รายวัน • รายสัปดาห์ • รายเดือน

• รายไตรมาส • ราย 6 เดือน ☒ รายปี • ราย 2 ปี

• ราย 3 ปี • ราย 5 ปี • ราย 10 ปี

• อื่นๆ (ระบุ)

1.6 ความถี่ในการประมวลผลข้อมูล :

• รายชั่วโมง • รายวัน • รายสัปดาห์ • รายเดือน

• รายไตรมาส • ราย 6 เดือน ☒ รายปี • ราย 2 ปี

• ราย 3 ปี • ราย 5 ปี • ราย 10 ปี

• อื่นๆ (ระบุ)

2. การเผยแพร่สถิติทางการ

2.1 วิธีการเผยแพร่ :

(ตอบได้มากกว่า 1 ข้อ)

☒ เอกสาร/รายงาน/สิ่งพิมพ์ (ระบุ) รายงานประจำปี

☐ เว็บไซต์ (ระบุ).....

☐ อื่นๆ (ระบุ)

2.2 ความถี่ในการเผยแพร่ :

• รายชั่วโมง • รายวัน • รายสัปดาห์ • รายเดือน

• รายไตรมาส • ราย 6 เดือน ☒ รายปี • ราย 2 ปี

• ราย 3 ปี • ราย 5 ปี • ราย 10 ปี

• อื่นๆ (ระบุ)

2.3 ระดับการเข้าถึงข้อมูล:

☒ ระดับ 1 เผยแพร่ได้

• ระดับ 2 เผยแพร่ได้ เมื่อมีคำขอและการอนุมัติ

รายละเอียดสถิติทางการ (Official Statistics Metadata) ข้อมูลชุดดินระดับตำบล

3. สถิติทางการ

1) ชื่อสถิติทางการ: ข้อมูลชุดดิน
ปีที่จัด 2555

สาขา สถิติการเกษตร การป่าไม้และการประมง

หมวดสถิติการเกษตร

หมู่ การปลูกพืช

รายการสถิติทางการ	การจัดจำแนก ^{1/}	ระดับการนำเสนอ ^{2/}
1.1) ข้อมูลชุดดินระดับตำบล		จังหวัด อำเภอ ตำบล
:		

● ในกรณีที่สถิติทางการเป็น **ตัวชี้วัด** ซึ่งได้มาจากการคำนวณค่า (ให้ระบุรายการสถิติทางการที่นำมาใช้ในการคำนวณ)

รายการสถิติทางการ(ที่เป็นตัวชี้วัด)	รายการสถิติทางการที่นำมาใช้ในการคำนวณ	หน่วยงานรับผิดชอบ	สาขา	วิธีการคำนวณ ^{3/}
เช่น 1.1) a	b			$a = \frac{b}{c} \times 100$
	c			

4. คำนิยามที่สำคัญ:

คำว่า "ชุดดิน" ภาษาอังกฤษใช้คำว่า "soil series" ตามระบบอนุกรมวิธานดิน ถือว่าชุดดินเป็นขั้นการจำแนกที่ต่ำที่สุด ต่อจาก วงศ์ดิน (family) กลุ่มดินย่อย (subgroup) กลุ่มดินใหญ่ (great group) อันดับย่อย (suborder) อันดับ (order) ตามลำดับ โดยทั่วไปการตั้งชื่อชุดดินจะใช้ชื่อของสถานที่หรือบริเวณที่รู้จักกันแพร่หลาย สำหรับประเทศไทยใช้ชื่อของจังหวัดอำเภอ ตำบล หมู่บ้าน หรือชื่อท้องถิ่น บางครั้งอาจใช้ชื่อของแม่น้ำ ลำคลอง ก็ได้โดยดินนั้นจะต้องมีลักษณะและสมบัติแตกต่างจากดินอื่นๆ ที่ได้เคยจัดตั้งไว้แล้วเป็นครั้งแรก และมีอาณาเขตกว้างขวางมากพอซึ่งในประเทศไทยใช้พื้นที่ 20 ตารางกิโลเมตรเป็นเกณฑ์

5. หน่วยงานรับผิดชอบผลิต/จัดทำข้อมูล

กลุ่ม/ฝ่าย : -
 สำนัก/ศูนย์/กอง : สถานีพัฒนาที่ดินชัยนาท
 กรม/หน่วยงาน : -
 กระทรวง : เกษตรและสหกรณ์
 โทรศัพท์ : 056-466184
 โทรสาร : 056-466185
 E-mail address : -

^{1/} การจัดจำแนก เช่น กลุ่มอายุ เพศ อาชีพ การศึกษา ฯลฯ

^{2/} ระดับการนำเสนอ เช่น ประเทศ ภาค จังหวัด เขตการปกครอง ฯลฯ

^{3/} วิธีการคำนวณเปลี่ยนแปลงไปตามตัวชี้วัดแต่ละตัว

รายละเอียดสถิติทางการ (Official Statistics Metadata) คำวิเคราะห์ดินในแต่ละพื้นที่

1. การผลิต/จัดทำสถิติทางการ

1.1 ชื่อโครงการ/งาน/ทะเบียน/รายงาน : ☒ ไม่มี • มี (ระบุชื่อ)

1.2 วิธีการเก็บรวบรวมข้อมูล:

• สัมภาษณ์

☒ สำรวจ(ระบุระเบียบวิธีทางสถิติ)

• ทะเบียน

• รายงาน

• อื่นๆ(ระบุ)

1.3 มาตรฐานการจัดจำแนกข้อมูล : ☒ ไม่มี ☐ มี (ระบุ).....

1.4 รูปแบบการจัดเก็บข้อมูล : ☐ จัดเก็บในรูปเอกสาร/รายงาน
(ตอบได้มากกว่า 1 ข้อ) ☒ จัดเก็บในรูปแบบไฟล์ข้อมูล (เช่น doc, xls, pdf, txt ฯลฯ)
(ระบุ)xls.....

• ฐานข้อมูล(ระบุชื่อโปรแกรมที่จัดทำ).....

• อื่นๆ (ระบุ)

1.5 ความถี่ในการเก็บรวบรวมข้อมูล :

• รายชั่วโมง • รายวัน • รายสัปดาห์ • รายเดือน
• รายไตรมาส • ราย 6 เดือน ☒ รายปี • ราย 2 ปี
• ราย 3 ปี • ราย 5 ปี • ราย 10 ปี

• อื่นๆ (ระบุ)

1.6 ความถี่ในการประมวลผลข้อมูล :

• รายชั่วโมง • รายวัน • รายสัปดาห์ • รายเดือน
• รายไตรมาส • ราย 6 เดือน ☒ รายปี • ราย 2 ปี
• ราย 3 ปี • ราย 5 ปี • ราย 10 ปี

• อื่นๆ (ระบุ)

2. การเผยแพร่สถิติทางการ

2.1 วิธีการเผยแพร่ : ☐ เอกสาร/รายงาน/สิ่งพิมพ์ (ระบุ)
(ตอบได้มากกว่า 1 ข้อ) ☐ เว็บไซต์ (ระบุ).....
☒ อื่นๆ (ระบุ)

2.2 ความถี่ในการเผยแพร่ :

• รายชั่วโมง • รายวัน • รายสัปดาห์ • รายเดือน
• รายไตรมาส • ราย 6 เดือน ☒ รายปี • ราย 2 ปี
• ราย 3 ปี • ราย 5 ปี • ราย 10 ปี

• อื่นๆ (ระบุ)

2.3 ระดับการเข้าถึงข้อมูล:

☒ ระดับ 1 เผยแพร่ได้
• ระดับ 2 เผยแพร่ได้ เมื่อมีคำขอและการอนุมัติ

รายละเอียดสถิติทางการ (Official Statistics Metadata) ค่าวิเคราะห์ดินในแต่ละพื้นที่

3. สถิติทางการ

1) ชื่อสถิติทางการ: ค่าวิเคราะห์ดิน
ปีที่จัด 2555

สาขา สถิติการเกษตร การป่าไม้และการประมง

หมวด สถิติการเกษตร

หมู่ การปลูกพืช

รายการสถิติทางการ	การจัดจำแนก ^{1/}	ระดับการนำเสนอ ^{2/}
1.1) ค่าวิเคราะห์ดินในแต่ละพื้นที่		จังหวัด
:		

● ในกรณีที่สถิติทางการเป็น **ตัวชี้วัด** ซึ่งได้มาจากการคำนวณค่า (ให้ระบุรายการสถิติทางการที่นำมาใช้ในการคำนวณ)

รายการสถิติทางการ (ที่เป็นตัวชี้วัด)	รายการสถิติทางการที่นำมาใช้ ในการคำนวณ	หน่วยงาน รับผิดชอบ	สาขา	วิธีการคำนวณ ^{3/}
เช่น 1.1)a	b			$a = \frac{b}{c} \times 100$
	c			

4. คำนิยามที่สำคัญ:

การตรวจสอบสุขภาพโดยการวิเคราะห์ดิน คือ การตรวจวิเคราะห์ดินโดยใช้น้ำยาและเครื่องมือในห้องปฏิบัติการซึ่งจำเป็นต้องมีการเก็บตัวอย่างดินอย่างถูกต้องตามขั้นตอนและนำตัวอย่างดินนั้นส่งวิเคราะห์ โดยสามารถวิเคราะห์ได้ทั้งในระดับการวิเคราะห์พื้นฐาน คือ การวิเคราะห์หาธาตุอาหารหลักที่มีอยู่ในดิน ระดับความเป็นกรด-ด่างและปริมาณเกลือที่ละลายได้ หรือการวิเคราะห์ในระดับสมบูรณ์ซึ่งจะวิเคราะห์หาปริมาณธาตุต่างๆที่มีความสำคัญต่อการเจริญเติบโตของพืชรวมทั้งการหาสมบัติทางกายภาพ และชีววิทยาของดินด้วย

5. หน่วยงานรับผิดชอบผลิต/จัดทำข้อมูล

กลุ่ม/ฝ่าย : -

สำนัก/ศูนย์/กอง : สถานีพัฒนาที่ดินชัยนาท

กรม/หน่วยงาน : -

กระทรวง : เกษตรและสหกรณ์

โทรศัพท์ : 056-466184

โทรสาร : 056-466185

E-mail address : -

^{1/} การจัดจำแนก เช่น กลุ่มอายุ เพศ อาชีพ การศึกษา ฯลฯ

^{2/} ระดับการนำเสนอ เช่น ประเทศ ภาค จังหวัด เขตการปกครอง ฯลฯ

^{3/} วิธีการคำนวณเปลี่ยนแปลงไปตามตัวชี้วัดแต่ละตัว

1. การผลิต/จัดทำสถิติทางการ

1.1 ชื่อโครงการ/งาน/ทะเบียน/รายงาน : ☐ ไม่มี ☒ มี (ระบุชื่อ) รายงานโรงสีข้าว

1.2 วิธีการเก็บรวบรวมข้อมูล:

- สำมะโน
- สำรวจ(ระบุระเบียบวิธีทางสถิติ)
- ทะเบียน
- ☒ รายงาน
- อื่นๆ(ระบุ)

1.3 มาตรฐานการจัดจำแนกข้อมูล : ☒ ไม่มี ☐ มี (ระบุ).....

1.4 รูปแบบการจัดเก็บข้อมูล : ☐ จัดเก็บในรูปเอกสาร/รายงาน
☒ จัดเก็บในรูปแบบไฟล์ข้อมูล (เช่น doc, xls, pdf, txt ฯลฯ)
 (ตอบได้มากกว่า 1 ข้อ)
 (ระบุ)doc, xls.....

• ฐานข้อมูล (ระบุชื่อโปรแกรมที่จัดทำ).....

• อื่นๆ (ระบุ)

1.5 ความถี่ในการเก็บรวบรวมข้อมูล :

- รายชั่วโมง
- รายวัน
- รายสัปดาห์
- รายเดือน
- รายไตรมาส
- ราย 6 เดือน
- ☒ รายปี
- ราย 2 ปี
- ราย 3 ปี
- ราย 5 ปี
- ราย 10 ปี

• อื่นๆ (ระบุ)

1.6 ความถี่ในการประมวลผลข้อมูล :

- รายชั่วโมง
- รายวัน
- รายสัปดาห์
- รายเดือน
- รายไตรมาส
- ราย 6 เดือน
- ☒ รายปี
- ราย 2 ปี
- ราย 3 ปี
- ราย 5 ปี
- ราย 10 ปี

• อื่นๆ (ระบุ)

2. การเผยแพร่สถิติทางการ

2.1 วิธีการเผยแพร่ :

(ตอบได้มากกว่า 1 ข้อ)

- เอกสาร/รายงาน/สิ่งพิมพ์ (ระบุ)
- เว็บไซต์ (ระบุ).....
- ☒ อื่นๆ (ระบุ)ไม่มีเผยแพร่.....

2.2 ความถี่ในการเผยแพร่ :

- รายชั่วโมง
- รายวัน
- รายสัปดาห์
- รายเดือน
- รายไตรมาส
- ราย 6 เดือน
- รายปี
- ราย 2 ปี
- ราย 3 ปี
- ราย 5 ปี
- ราย 10 ปี

☒ อื่นๆ (ระบุ)เผยแพร่เมื่อมีคำขอ

2.3 ระดับการเข้าถึงข้อมูล:

- ระดับ 1 เผยแพร่ได้
- ☒ ระดับ 2 เผยแพร่ได้ เมื่อมีคำขอและการอนุมัติ

รายละเอียดสถิติทางการ (Official Statistics Metadata) จำนวนโรงสีข้าวที่ได้รับการตรวจสอบ

3. สถิติทางการ

1) ชื่อสถิติทางการ: จำนวนโรงสีข้าว

ปีที่จัดทำ 2555

สาขาสถิติอุตสาหกรรม

หมวด สถิติอุตสาหกรรมการผลิต

หมู่ สถิติอุตสาหกรรมการผลิต

รายการสถิติทางการ	การจัดจำแนก ^{1/}	ระดับการนำเสนอ ^{2/}
1.1) จำนวนโรงสีข้าวที่ได้รับการ		จังหวัด อำเภอ
ตรวจสอบ		
:		

● ในกรณีที่สถิติทางการเป็น **ตัวชี้วัด** ซึ่งได้มาจากการคำนวณค่า (ให้ระบุรายการสถิติทางการที่นำมาใช้ในการคำนวณ)

รายการสถิติทางการ(ที่เป็นตัวชี้วัด)	รายการสถิติทางการที่นำมาใช้ในการคำนวณ	หน่วยงานรับผิดชอบ	สาขา	วิธีการคำนวณ ^{3/}
เช่น 1.1) a	b			$a = \frac{b}{c} \times 100$
	c			

4. คำนิยามที่สำคัญ:

โรงสีข้าวที่ได้รับการตรวจสอบ (มาตรฐาน) หมายถึง โรงสีข้าว ที่ได้รับการรับรองมาตรฐานสากล

5. หน่วยงานรับผิดชอบผลิต/จัดทำข้อมูล

กลุ่ม/ฝ่าย : นโยบายและแผน

สำนัก/ศูนย์/กอง : สำนักงานอุตสาหกรรมจังหวัดชัยนาท

กรม/หน่วยงาน : สำนักงานปลัดกระทรวงอุตสาหกรรมจังหวัดชัยนาท

กระทรวง : อุตสาหกรรม

โทรศัพท์ : 0-56-476-761

โทรสาร : 0-56-476-764

E-mail address : moi_chainat@industry.go.th

^{1/} การจัดจำแนก เช่น กลุ่มอายุ เพศ อาชีพ การศึกษา ฯลฯ

^{2/} ระดับการนำเสนอ เช่น ประเทศ ภาค จังหวัด เขตการปกครอง ฯลฯ

^{3/} วิธีการคำนวณเปลี่ยนแปลงไปตามตัวชี้วัดแต่ละตัว

รายละเอียดสถิติทางการ (Official Statistics Metadata) ต้นทุนการปลูกข้าวเฉลี่ยต่อไร่

1. การผลิต/จัดทำสถิติทางการ

1.1 ชื่อโครงการ/งาน/ทะเบียน/รายงาน : ☒ ไม่มี • มี (ระบุชื่อ)

1.2 วิธีการเก็บรวบรวมข้อมูล:

• สัมภาษณ์

☒ สำรวจ(ระบุระเบียบวิธีทางสถิติ)

• ทะเบียน

• รายงาน

• อื่นๆ(ระบุ)

1.3 มาตรฐานการจัดจำแนกข้อมูล : ☒ ไม่มี ☐ มี (ระบุ).....

1.4 รูปแบบการจัดเก็บข้อมูล : ☒ จัดเก็บในรูปเอกสาร/รายงาน

(ตอบได้มากกว่า 1 ข้อ) ☒ จัดเก็บในรูปแบบไฟล์ข้อมูล (เช่น doc, xls, pdf, txt ฯลฯ)
(ระบุ)xls.....

• ฐานข้อมูล(ระบุชื่อโปรแกรมที่จัดทำ).....

• อื่นๆ (ระบุ)

1.5 ความถี่ในการเก็บรวบรวมข้อมูล :

• รายชั่วโมง • รายวัน • รายสัปดาห์ • รายเดือน

• รายไตรมาส • ราย 6 เดือน ☒ รายปี • ราย 2 ปี

• ราย 3 ปี • ราย 5 ปี • ราย 10 ปี

• อื่นๆ (ระบุ)

1.6 ความถี่ในการประมวลผลข้อมูล :

• รายชั่วโมง • รายวัน • รายสัปดาห์ • รายเดือน

• รายไตรมาส • ราย 6 เดือน ☒ รายปี • ราย 2 ปี

• ราย 3 ปี • ราย 5 ปี • ราย 10 ปี

• อื่นๆ (ระบุ)

2. การเผยแพร่สถิติทางการ

2.1 วิธีการเผยแพร่ :

(ตอบได้มากกว่า 1 ข้อ)

☒ เอกสาร/รายงาน/สิ่งพิมพ์ (ระบุ) รายงานประจำปี

☐ เว็บไซต์ (ระบุ).....

☐ อื่นๆ (ระบุ)

2.2 ความถี่ในการเผยแพร่ :

• รายชั่วโมง • รายวัน • รายสัปดาห์ • รายเดือน

• รายไตรมาส • ราย 6 เดือน ☒ รายปี • ราย 2 ปี

• ราย 3 ปี • ราย 5 ปี • ราย 10 ปี

• อื่นๆ (ระบุ)

2.3 ระดับการเข้าถึงข้อมูล:

☒ ระดับ 1 เผยแพร่ได้

• ระดับ 2 เผยแพร่ได้ เมื่อมีคำขอและการอนุมัติ

รายละเอียดสถิติทางการ (Official Statistics Metadata) ต้นทุนการปลูกข้าวเฉลี่ยต่อไร่

3. สถิติทางการ

1) ชื่อสถิติทางการ: ต้นทุนการปลูกข้าวเฉลี่ยต่อไร่
ปีที่จัดทำ

สาขา สถิติการเกษตร การป่าไม้และการประมง

หมวดสถิติการเกษตร

หมู่ การปลูกพืช

รายการสถิติทางการ	การจัดจำแนก ^{1/}	ระดับการนำเสนอ ^{2/}
1.1) ต้นทุนการปลูกข้าวเฉลี่ยต่อไร่		จังหวัด
:		

● ในกรณีที่สถิติทางการเป็น **ตัวชี้วัด** ซึ่งได้มาจากการคำนวณค่า (ให้ระบุรายการสถิติทางการที่นำมาใช้ในการคำนวณ)

รายการสถิติทางการ(ที่เป็นตัวชี้วัด)	รายการสถิติทางการที่นำมาใช้ในการคำนวณ	หน่วยงานรับผิดชอบ	สาขา	วิธีการคำนวณ ^{3/}
เช่น 1.1) a	b			$a = \frac{b}{c} \times 100$
	c			

2) ชื่อสถิติทางการ:

ปีที่จัดทำ

สาขา

หมวด

หมู่

รายการสถิติทางการ	การจัดจำแนก	ระดับการนำเสนอ
2.1)		
2.2)		

● ในกรณีที่สถิติทางการเป็น **ตัวชี้วัด** ซึ่งได้มาจากการคำนวณค่า (ให้ระบุรายการสถิติทางการที่นำมาใช้ในการคำนวณ)

รายการสถิติทางการ(ที่เป็นตัวชี้วัด)	รายการสถิติทางการที่นำมาใช้ในการคำนวณ	หน่วยงานรับผิดชอบ	สาขา	วิธีการคำนวณ
2.1)				

^{1/} การจัดจำแนก เช่น กลุ่มอายุ เพศ อาชีพ การศึกษา ฯลฯ

^{2/} ระดับการนำเสนอ เช่น ประเทศ ภาค จังหวัด เขตการปกครอง ฯลฯ

^{3/} วิธีการคำนวณเปลี่ยนแปลงไปตามตัวชี้วัดแต่ละตัว

4. คำนิยามที่สำคัญ:

- 1)
- 2)

5. หน่วยงานรับผิดชอบผลิต/จัดทำข้อมูล

กลุ่ม/ฝ่าย : กลุ่มยุทธศาสตร์และสารสนเทศ
สำนัก/ศูนย์/.....
กรม/ สำนักงานเกษตรจังหวัดชัยนาท
กระทรวง : กระทรวงเกษตรและสหกรณ์
โทรศัพท์ : 0-5647-6720 ต่อ 12
โทรสาร : 0-5647-6720 ต่อ 15
E-mail

1. การผลิต/จัดทำสถิติทางการ

1.1 ชื่อโครงการ/งาน/ทะเบียน/รายงาน : ☒ ไม่มี • มี (ระบุชื่อ)

1.2 วิธีการเก็บรวบรวมข้อมูล:

- สัมภาษณ์
- สำรวจ(ระบุระเบียบวิธีทางสถิติ)
- ☒ ทะเบียน
- ☒ รายงาน
- อื่นๆ(ระบุ)

1.3 มาตรฐานการจัดจำแนกข้อมูล : ☒ ไม่มี • มี (ระบุ).....

1.4 รูปแบบการจัดเก็บข้อมูล : ☒ จัดเก็บในรูปเอกสาร/รายงาน
(ตอบได้มากกว่า 1 ข้อ) ☒ จัดเก็บในรูปแบบไฟล์ข้อมูล (เช่น doc, xls, pdf, txt ฯลฯ)
(ระบุ)xls.....

• ฐานข้อมูล (ระบุชื่อโปรแกรมที่จัดทำ).....

• อื่นๆ (ระบุ)

1.5 ความถี่ในการเก็บรวบรวมข้อมูล :

- รายชั่วโมง
- รายวัน
- รายสัปดาห์
- รายเดือน
- รายไตรมาส
- ราย 6 เดือน
- ☒ รายปี
- ราย 2 ปี
- ราย 3 ปี
- ราย 5 ปี
- ราย 10 ปี
- อื่นๆ (ระบุ)

1.6 ความถี่ในการประมวลผลข้อมูล :

- รายชั่วโมง
- รายวัน
- รายสัปดาห์
- รายเดือน
- รายไตรมาส
- ราย 6 เดือน
- ☒ รายปี
- ราย 2 ปี
- ราย 3 ปี
- ราย 5 ปี
- ราย 10 ปี
- อื่นๆ (ระบุ)

2. การเผยแพร่สถิติทางการ

2.1 วิธีการเผยแพร่ : ☒ เอกสาร/รายงาน/สิ่งพิมพ์ (ระบุ) รายงานประจำปี

(ตอบได้มากกว่า 1 ข้อ)

• เว็บไซต์ (ระบุ).....

• อื่นๆ (ระบุ)

2.2 ความถี่ในการเผยแพร่ :

- รายชั่วโมง
- รายวัน
- รายสัปดาห์
- รายเดือน
- รายไตรมาส
- ราย 6 เดือน
- ☒ รายปี
- ราย 2 ปี
- ราย 3 ปี
- ราย 5 ปี
- ราย 10 ปี
- อื่นๆ (ระบุ)

2.3 ระดับการเข้าถึงข้อมูล:

☒ ระดับ 1 เผยแพร่ได้

• ระดับ 2 เผยแพร่ได้ เมื่อมีคำขอและการอนุมัติ

รายละเอียดสถิติทางการ (Official Statistics Metadata) แหล่งผลิตพันธุ์ข้าว

3. สถิติทางการ

1) ชื่อสถิติทางการ: พันธุ์ข้าว

ปีที่จัดทำ 2555

สาขาสถิติการเกษตร การป่าไม้และการประมง

หมวดสถิติการเกษตร

หมู่การปลูกพืช

รายการสถิติทางการ	การจัดจำแนก ^{1/}	ระดับการนำเสนอ ^{2/}
1.1) แหล่งผลิตพันธุ์ข้าว	สถานที่	อำเภอจังหวัด
:		

● ในกรณีที่สถิติทางการเป็น ตัวชี้วัด ซึ่งได้มาจากการคำนวณค่า (ให้ระบุรายการสถิติทางการที่นำมาใช้ในการคำนวณ)

รายการสถิติทางการ(ที่เป็นตัวชี้วัด)	รายการสถิติทางการที่นำมาใช้ในการคำนวณ	หน่วยงานรับผิดชอบ	สาขา	วิธีการคำนวณ ^{3/}
เช่น 1.1) a	b c			$a = \frac{b}{c} \times 100$

4. คำนิยามที่สำคัญ:

1) แหล่งผลิตพันธุ์ข้าว หมายถึง สถานที่ที่จัดทำแปลงขยายพันธุ์กับศูนย์เมล็ดพันธุ์ข้าว

2)

5. หน่วยงานรับผิดชอบผลิต/จัดทำข้อมูล

กลุ่ม/ฝ่าย : พัฒนาธุรกิจเมล็ดพันธุ์

สำนัก/ศูนย์/กอง : ศูนย์เมล็ดพันธุ์ข้าวชัยนาท

กรม/หน่วยงาน : กรมการข้าว

กระทรวง : เกษตรและสหกรณ์

โทรศัพท์ : 0-56-431-372-3

โทรสาร : 0-56-431-371

E-mail address : Sit04seed@hotmail.com

^{1/} การจัดจำแนก เช่น กลุ่มอายุ เพศ อาชีพ การศึกษา ฯลฯ

^{2/} ระดับการนำเสนอ เช่น ประเทศ ภาค จังหวัด เขตการปกครอง ฯลฯ

^{3/} วิธีการคำนวณเปลี่ยนแปลงไปตามตัวชี้วัดแต่ละตัว

1. การผลิต/จัดทำสถิติทางการ

1.1 ชื่อโครงการ/งาน/ทะเบียน/รายงาน : ☐ ไม่มี ☒ มี (ระบุชื่อ)

1.2 วิธีการเก็บรวบรวมข้อมูล:

- ☐ สัมภาษณ์
- ☐ สำรวจ(ระบุระเบียบวิธีทางสถิติ)
- ☒ ทะเบียน
- ☒ รายงาน
- ☐ อื่นๆ(ระบุ)

1.3 มาตรฐานการจัดจำแนกข้อมูล : ☒ ไม่มี ☐ มี (ระบุ).....

1.4 รูปแบบการจัดเก็บข้อมูล : ☒ จัดเก็บในรูปเอกสาร/รายงาน
(ตอบได้มากกว่า 1 ข้อ) ☒ จัดเก็บในรูปแบบไฟล์ข้อมูล (เช่น doc, xls, pdf, txt ฯลฯ)
(ระบุ)xls.....

☐ ฐานข้อมูล (ระบุชื่อโปรแกรมที่จัดทำ).....

☐ อื่นๆ (ระบุ)

1.5 ความถี่ในการเก็บรวบรวมข้อมูล :

<input type="radio"/> รายชั่วโมง	<input type="radio"/> รายวัน	<input type="radio"/> รายสัปดาห์	<input type="radio"/> รายเดือน
<input type="radio"/> รายไตรมาส	<input type="radio"/> ราย 6 เดือน	<input checked="" type="checkbox"/> รายปี	<input type="radio"/> ราย 2 ปี
<input type="radio"/> ราย 3 ปี	<input type="radio"/> ราย 5 ปี	<input type="radio"/> ราย 10 ปี	

☐ อื่นๆ (ระบุ)

1.6 ความถี่ในการประมวลผลข้อมูล :

<input type="radio"/> รายชั่วโมง	<input type="radio"/> รายวัน	<input type="radio"/> รายสัปดาห์	<input type="radio"/> รายเดือน
<input type="radio"/> รายไตรมาส	<input type="radio"/> ราย 6 เดือน	<input checked="" type="checkbox"/> รายปี	<input type="radio"/> ราย 2 ปี
<input type="radio"/> ราย 3 ปี	<input type="radio"/> ราย 5 ปี	<input type="radio"/> ราย 10 ปี	

☐ อื่นๆ (ระบุ)

2. การเผยแพร่สถิติทางการ

2.1 วิธีการเผยแพร่ : ☒ เอกสาร/รายงาน/สิ่งพิมพ์ (ระบุ) รายงานประจำปี
(ตอบได้มากกว่า 1 ข้อ) ☐ เว็บไซต์ (ระบุ).....

☐ อื่นๆ (ระบุ)

2.2 ความถี่ในการเผยแพร่ :

<input type="radio"/> รายชั่วโมง	<input type="radio"/> รายวัน	<input type="radio"/> รายสัปดาห์	<input type="radio"/> รายเดือน
<input type="radio"/> รายไตรมาส	<input type="radio"/> ราย 6 เดือน	<input checked="" type="checkbox"/> รายปี	<input type="radio"/> ราย 2 ปี
<input type="radio"/> ราย 3 ปี	<input type="radio"/> ราย 5 ปี	<input type="radio"/> ราย 10 ปี	

☐ อื่นๆ (ระบุ)

2.3 ระดับการเข้าถึงข้อมูล: ☒ ระดับ 1 เผยแพร่ได้

☐ ระดับ 2 เผยแพร่ได้ เมื่อมีคำขอและการอนุมัติ

รายละเอียดสถิติทางการ (Official Statistics Metadata) ผู้ประกอบการ

3. สถิติทางการ

1) ชื่อสถิติทางการ: พันธุ์ข้าว

ปีที่จัดทำ 2555

สาขา สถิติการเกษตร การป่าไม้และการประมง

หมวดสถิติการเกษตร

หมู่ การปลูกพืช

รายการสถิติทางการ	การจัดจำแนก ^{1/}	ระดับการนำเสนอ ^{2/}
1.1) จำนวน/รายชื่อผู้ประกอบการ		หมู่บ้าน ตำบล อำเภอ จังหวัด
:		

● ในกรณีที่สถิติทางการเป็น ตัวชี้วัด ซึ่งได้มาจากการคำนวณค่า (ให้ระบุรายการสถิติทางการที่นำมาใช้ในการคำนวณ)

รายการสถิติทางการ(ที่เป็นตัวชี้วัด)	รายการสถิติทางการที่นำมาใช้ในการคำนวณ	หน่วยงานรับผิดชอบ	สาขา	วิธีการคำนวณ ^{3/}
เช่น 1.1) a	b			$a = \frac{b}{c} \times 100$
	c			

2) ชื่อสถิติทางการ:

ปีที่จัดทำ

สาขา

หมวด.....

หมู่

รายการสถิติทางการ	การจัดจำแนก	ระดับการนำเสนอ
2.1)		
2.2)		

● ในกรณีที่สถิติทางการเป็น ตัวชี้วัด ซึ่งได้มาจากการคำนวณค่า (ให้ระบุรายการสถิติทางการที่นำมาใช้ในการคำนวณ)

รายการสถิติทางการ(ที่เป็นตัวชี้วัด)	รายการสถิติทางการที่นำมาใช้ในการคำนวณ	หน่วยงานรับผิดชอบ	สาขา	วิธีการคำนวณ
2.1)				
2.2)				$a = \frac{b}{c} \times 100$

^{1/} การจัดจำแนก เช่น กลุ่มอายุ เพศ อาชีพ การศึกษา ฯลฯ

^{2/} ระดับการนำเสนอ เช่น ประเทศ ภาค จังหวัด เขตการปกครอง ฯลฯ

^{3/} วิธีการคำนวณเปลี่ยนแปลงไปตามตัวชี้วัดแต่ละตัว

4. คำนิยามที่สำคัญ:

- 1) _____
- 2) _____

5. หน่วยงานรับผิดชอบผลิต/จัดทำข้อมูล

กลุ่ม/ฝ่าย : พัฒนารัฐกิจเมล็ดพันธุ์
สำนัก/ศูนย์/กอง : ศูนย์เมล็ดพันธุ์ข้าวชัยนาท
กรม/หน่วยงาน : กรมการข้าว
กระทรวง : เกษตรและสหกรณ์
โทรศัพท์ : 0-56-431-372-3
โทรสาร : 0-56-431-371
E-mail address : Sit04seed@hotmail.com

1. การผลิต/จัดทำสถิติทางการ

1.1 ชื่อโครงการ/งาน/ทะเบียน/รายงาน : ☐ ไม่มี ☒ มี (ระบุชื่อ)

1.2 วิธีการเก็บรวบรวมข้อมูล:

- ☐ สัมภาษณ์
- ☐ สำรวจ(ระบุระเบียบวิธีทางสถิติ)
- ☒ ทะเบียน
- ☒ รายงาน
- ☐ อื่นๆ(ระบุ)

1.3 มาตรฐานการจัดจำแนกข้อมูล : ☒ ไม่มี ☐ มี (ระบุ).....

1.4 รูปแบบการจัดเก็บข้อมูล : ☒ จัดเก็บในรูปเอกสาร/รายงาน
☒ จัดเก็บในรูปแบบไฟล์ข้อมูล (เช่น doc, xls, pdf, txt ฯลฯ)
(ตอบได้มากกว่า 1 ข้อ) (ระบุ)xls.....

☐ ฐานข้อมูล(ระบุชื่อโปรแกรมที่จัดทำ).....

☐ อื่นๆ (ระบุ)

1.5 ความถี่ในการเก็บรวบรวมข้อมูล :

<input type="radio"/> รายชั่วโมง	<input type="radio"/> รายวัน	<input type="radio"/> รายสัปดาห์	<input type="radio"/> รายเดือน
<input type="radio"/> รายไตรมาส	<input type="radio"/> ราย 6 เดือน	<input checked="" type="checkbox"/> รายปี	<input type="radio"/> ราย 2 ปี
<input type="radio"/> ราย 3 ปี	<input type="radio"/> ราย 5 ปี	<input type="radio"/> ราย 10 ปี	

☐ อื่นๆ (ระบุ)

1.6 ความถี่ในการประมวลผลข้อมูล :

<input type="radio"/> รายชั่วโมง	<input type="radio"/> รายวัน	<input type="radio"/> รายสัปดาห์	<input type="radio"/> รายเดือน
<input type="radio"/> รายไตรมาส	<input type="radio"/> ราย 6 เดือน	<input checked="" type="checkbox"/> รายปี	<input type="radio"/> ราย 2 ปี
<input type="radio"/> ราย 3 ปี	<input type="radio"/> ราย 5 ปี	<input type="radio"/> ราย 10 ปี	

☐ อื่นๆ (ระบุ)

2. การเผยแพร่สถิติทางการ

2.1 วิธีการเผยแพร่ : ☒ เอกสาร/รายงาน/สิ่งพิมพ์ (ระบุ) รายงานประจำปี

(ตอบได้มากกว่า 1 ข้อ) ☐ เว็บไซต์ (ระบุ).....

☐ อื่นๆ (ระบุ)

2.2 ความถี่ในการเผยแพร่ :

<input type="radio"/> รายชั่วโมง	<input type="radio"/> รายวัน	<input type="radio"/> รายสัปดาห์	<input type="radio"/> รายเดือน
<input type="radio"/> รายไตรมาส	<input type="radio"/> ราย 6 เดือน	<input checked="" type="checkbox"/> รายปี	<input type="radio"/> ราย 2 ปี
<input type="radio"/> ราย 3 ปี	<input type="radio"/> ราย 5 ปี	<input type="radio"/> ราย 10 ปี	

☐ อื่นๆ (ระบุ)

2.3 ระดับการเข้าถึงข้อมูล: ☒ ระดับ 1 เผยแพร่ได้

☐ ระดับ 2 เผยแพร่ได้ เมื่อมีคำขอและการอนุมัติ

รายละเอียดสถิติทางการ (Official Statistics Metadata) ชนิดพันธุ์ข้าว

3. สถิติทางการ

1) ชื่อสถิติทางการ: พันธุ์ข้าว
ปีที่จัดทำ 2555

สาขา สถิติการเกษตร การป่าไม้และการประมง

หมวดสถิติการเกษตร

หมู่ การปลูกพืช

รายการสถิติทางการ	การจัดจำแนก ^{1/}	ระดับการนำเสนอ ^{2/}
1.1) จำนวนชนิดพันธุ์ข้าว	ชนิดพันธุ์	จังหวัด

● ในกรณีที่สถิติทางการเป็นตัวชี้วัดซึ่งได้มาจากการคำนวณค่า (ให้ระบุรายการสถิติทางการที่นำมาใช้ในการคำนวณ)

รายการสถิติทางการ(ที่เป็นตัวชี้วัด)	รายการสถิติทางการที่นำมาใช้ในการคำนวณ	หน่วยงานรับผิดชอบ	สาขา	วิธีการคำนวณ ^{3/}
เช่น 1.1) a	b			$a = \frac{b}{c} \times 100$
	c			

2) ชื่อสถิติทางการ:

ปีที่จัดทำ

สาขา

หมวด.....

หมู่

รายการสถิติทางการ	การจัดจำแนก	ระดับการนำเสนอ
2.1)		
2.2)		

● ในกรณีที่สถิติทางการเป็นตัวชี้วัด ซึ่งได้มาจากการคำนวณค่า (ให้ระบุรายการสถิติทางการที่นำมาใช้ในการคำนวณ)

รายการสถิติทางการ(ที่เป็นตัวชี้วัด)	รายการสถิติทางการที่นำมาใช้ในการคำนวณ	หน่วยงานรับผิดชอบ	สาขา	วิธีการคำนวณ
2.1)				
2.2)				$a = \frac{b}{c} \times 100$

^{1/} การจัดจำแนก เช่น กลุ่มอายุ เพศ อาชีพ การศึกษา ฯลฯ

^{2/} ระดับการนำเสนอ เช่น ประเทศ ภาค จังหวัด เขตการปกครอง ฯลฯ

^{3/} วิธีการคำนวณเปลี่ยนแปลงไปตามตัวชี้วัดแต่ละตัว

4. คำนิยามที่สำคัญ:

- 1) จำนวนชนิดพันธุ์ข้าว หมายถึง จำนวนชนิดพันธุ์ข้าวที่ผลิตในเขตจังหวัดชัยนาท
- 2)

5. หน่วยงานรับผิดชอบผลิต/จัดทำข้อมูล

กลุ่ม/ฝ่าย : พัฒนารูปรูปร่างเมล็ดพันธุ์

สำนัก/ศูนย์/กอง : ศูนย์เมล็ดพันธุ์ข้าวชัยนาท

กรม/หน่วยงาน : กรมการข้าว

กระทรวง : เกษตรและสหกรณ์

โทรศัพท์ : 0-56-431-372-3

โทรสาร : 0-56-431-371

E-mail address : Sit04seed@hotmail.com

1. การผลิต/จัดทำสถิติทางการ

1.1 ชื่อโครงการ/งาน/ทะเบียน/รายงาน : ☐ ไม่มี ☒ มี (ระบุชื่อ)

1.2 วิธีการเก็บรวบรวมข้อมูล:

☐ สัมภาษณ์

☐ สำรวจ(ระบุระเบียบวิธีทางสถิติ)

☒ ทะเบียน

☒ รายงาน

☐ อื่นๆ(ระบุ)

1.3 มาตรฐานการจัดจำแนกข้อมูล : ☒ ไม่มี ☐ มี (ระบุ).....

1.4 รูปแบบการจัดเก็บข้อมูล : ☒ จัดเก็บในรูปเอกสาร/รายงาน

(ตอบได้มากกว่า 1 ข้อ) ☒ จัดเก็บในรูปแบบไฟล์ข้อมูล (เช่น doc, xls, pdf, txt ฯลฯ)

(ระบุ)xls.....

☐ ฐานข้อมูล (ระบุชื่อโปรแกรมที่จัดทำ).....

☐ อื่นๆ (ระบุ)

1.5 ความถี่ในการเก็บรวบรวมข้อมูล :

☐ รายชั่วโมง ☐ รายวัน ☐ รายสัปดาห์ ☐ รายเดือน

☐ รายไตรมาส ☐ ราย 6 เดือน ☒ รายปี ☐ ราย 2 ปี

☐ ราย 3 ปี ☐ ราย 5 ปี ☐ ราย 10 ปี

☐ อื่นๆ (ระบุ)

1.6 ความถี่ในการประมวลผลข้อมูล :

☐ รายชั่วโมง ☐ รายวัน ☐ รายสัปดาห์ ☐ รายเดือน

☐ รายไตรมาส ☐ ราย 6 เดือน ☒ รายปี ☐ ราย 2 ปี

☐ ราย 3 ปี ☐ ราย 5 ปี ☐ ราย 10 ปี

☐ อื่นๆ (ระบุ)

2. การเผยแพร่สถิติทางการ

2.1 วิธีการเผยแพร่ :

(ตอบได้มากกว่า 1 ข้อ)

☒ เอกสาร/รายงาน/สิ่งพิมพ์ (ระบุ) รายงานประจำปี

☐ เว็บไซต์ (ระบุ).....

☐ อื่นๆ (ระบุ)

2.2 ความถี่ในการเผยแพร่ :

☐ รายชั่วโมง ☐ รายวัน ☐ รายสัปดาห์ ☐ รายเดือน

☐ รายไตรมาส ☐ ราย 6 เดือน ☒ รายปี ☐ ราย 2 ปี

☐ ราย 3 ปี ☐ ราย 5 ปี ☐ ราย 10 ปี

☐ อื่นๆ (ระบุ)

2.3 ระดับการเข้าถึงข้อมูล:

☒ ระดับ 1 เผยแพร่ได้

☐ ระดับ 2 เผยแพร่ได้ เมื่อมีคำขอและการอนุมัติ

รายละเอียดสถิติทางการ (Official Statistics Metadata) พื้นที่ผลิตพันธุ์ข้าว

3. สถิติทางการ

1) ชื่อสถิติทางการ: พันธุ์ข้าว

ปีที่จัดทำ 2555

สาขา สถิติการเกษตร การป่าไม้และการประมง

หมวดสถิติการเกษตร

หมู่ การปลูกพืช

รายการสถิติทางการ	การจัดจำแนก ^{1/}	ระดับการนำเสนอ ^{2/}
1.1) พื้นที่ผลิตพันธุ์ข้าว		ตำบล อำเภอ จังหวัด
:		

● ในกรณีที่สถิติทางการเป็นตัวชี้วัดซึ่งได้มาจากการคำนวณค่า (ให้ระบุรายการสถิติทางการที่นำมาใช้ในการคำนวณ)

รายการสถิติทางการ(ที่เป็นตัวชี้วัด)	รายการสถิติทางการที่นำมาใช้ในการคำนวณ	หน่วยงานรับผิดชอบ	สาขา	วิธีการคำนวณ ^{3/}
เช่น 1.1) a	b			$a = \frac{b}{c} \times 100$
	c			

2) ชื่อสถิติทางการ:

ปีที่จัดทำ

สาขา

หมวด.....

หมู่

รายการสถิติทางการ	การจัดจำแนก	ระดับการนำเสนอ
2.1)		
2.2)		

● ในกรณีที่สถิติทางการเป็นตัวชี้วัด ซึ่งได้มาจากการคำนวณค่า (ให้ระบุรายการสถิติทางการที่นำมาใช้ในการคำนวณ)

รายการสถิติทางการ(ที่เป็นตัวชี้วัด)	รายการสถิติทางการที่นำมาใช้ในการคำนวณ	หน่วยงานรับผิดชอบ	สาขา	วิธีการคำนวณ
2.1)				
2.2)				$a = \frac{b}{c} \times 100$

^{1/} การจัดจำแนก เช่น กลุ่มอายุ เพศ อาชีพ การศึกษา ฯลฯ

^{2/} ระดับการนำเสนอ เช่น ประเทศ ภาค จังหวัด เขตการปกครอง ฯลฯ

^{3/} วิธีการคำนวณเปลี่ยนแปลงไปตามตัวชี้วัดแต่ละตัว

4. คำนิยามที่สำคัญ:

- 1) พื้นที่ผลิตพันธุ์ข้าว หมายถึง พื้นที่ที่จัดทำแปลงขยายพันธุ์ข้าวกับศูนย์เมล็ดพันธุ์ข้าวชัยนาท
- 2)

5. หน่วยงานรับผิดชอบผลิต/จัดทำข้อมูล

กลุ่ม/ฝ่าย : พัฒนารูปรกิจเมล็ดพันธุ์0

สำนัก/ศูนย์/กอง : ศูนย์เมล็ดพันธุ์ข้าวชัยนาท

กรม/หน่วยงาน : กรมการข้าว

กระทรวง : เกษตรและสหกรณ์

โทรศัพท์ : 0-56-431-372-3

โทรสาร : 0-56-431-371

E-mail address : Sit04seed@hotmail.com

1. การผลิต/จัดทำสถิติทางการ

1.1 ชื่อโครงการ/งาน/ทะเบียน/รายงาน : ☐ ไม่มี ☒ มี (ระบุชื่อ) รายงานประจำปี

1.2 วิธีการเก็บรวบรวมข้อมูล:

- ☐ สัมภาษณ์
- ☐ สำรวจ(ระบุระเบียบวิธีทางสถิติ)
- ☐ ทะเบียน
- ☒ รายงาน
- ☐ อื่นๆ(ระบุ)

1.3 มาตรฐานการจัดจำแนกข้อมูล : ☒ ไม่มี ☐ มี (ระบุ).....

1.4 รูปแบบการจัดเก็บข้อมูล : ☒ จัดเก็บในรูปเอกสาร/รายงาน
☒ จัดเก็บในรูปแบบไฟล์ข้อมูล (เช่น doc, xls, pdf, txt ฯลฯ)
(ตอบได้มากกว่า 1 ข้อ) (ระบุ)xls.....

☐ ฐานข้อมูล (ระบุชื่อโปรแกรมที่จัดทำ).....

☐ อื่นๆ (ระบุ)

1.5 ความถี่ในการเก็บรวบรวมข้อมูล :

- ☐ รายชั่วโมง
- ☐ รายวัน
- ☐ รายสัปดาห์
- ☐ รายเดือน
- ☐ รายไตรมาส
- ☒ ราย 6 เดือน
- ☒ รายปี
- ☐ ราย 2 ปี
- ☐ ราย 3 ปี
- ☐ ราย 5 ปี
- ☐ ราย 10 ปี

☐ อื่นๆ (ระบุ)

1.6 ความถี่ในการประมวลผลข้อมูล :

- ☐ รายชั่วโมง
- ☐ รายวัน
- ☐ รายสัปดาห์
- ☐ รายเดือน
- ☐ รายไตรมาส
- ☒ ราย 6 เดือน
- ☒ รายปี
- ☐ ราย 2 ปี
- ☐ ราย 3 ปี
- ☐ ราย 5 ปี
- ☐ ราย 10 ปี

☐ อื่นๆ (ระบุ)

2. การเผยแพร่สถิติทางการ

2.1 วิธีการเผยแพร่ :
(ตอบได้มากกว่า 1 ข้อ)

- ☒ เอกสาร/รายงาน/สิ่งพิมพ์ (ระบุ) รายงานประจำปี
- ☐ เว็บไซต์ (ระบุ).....
- ☐ อื่นๆ (ระบุ)

2.2 ความถี่ในการเผยแพร่ :

- ☐ รายชั่วโมง
- ☐ รายวัน
- ☐ รายสัปดาห์
- ☐ รายเดือน
- ☐ รายไตรมาส
- ☒ ราย 6 เดือน
- ☒ รายปี
- ☐ ราย 2 ปี
- ☐ ราย 3 ปี
- ☐ ราย 5 ปี
- ☐ ราย 10 ปี

☐ อื่นๆ (ระบุ)

2.3 ระดับการเข้าถึงข้อมูล:

- ☒ ระดับ 1 เผยแพร่ได้
- ☐ ระดับ 2 เผยแพร่ได้ เมื่อมีคำขอและการอนุมัติ

รายละเอียดสถิติทางการ (Official Statistics Metadata) ผลผลิตเมล็ดพันธุ์ข้าว

3. สถิติทางการ

1) ชื่อสถิติทางการ: พันธุ์ข้าว

ปีที่จัดทำ 2555

สาขา สถิติการเกษตร การป่าไม้และการประมง

หมวดสถิติการเกษตร

หมู่ การปลูกพืช

รายการสถิติทางการ	การจัดจำแนก ^{1/}	ระดับการนำเสนอ ^{2/}
1.1) ผลผลิตเมล็ดพันธุ์ข้าว		ตำบล อำเภอ จังหวัด
:		

● ในกรณีที่สถิติทางการเป็น **ตัวชี้วัด** ซึ่งได้มาจากการคำนวณค่า (ให้ระบุรายการสถิติทางการที่นำมาใช้ในการคำนวณ)

รายการสถิติทางการ (ที่เป็นตัวชี้วัด)	รายการสถิติทางการที่นำมาใช้ ในการคำนวณ	หน่วยงาน รับผิดชอบ	สาขา	วิธีการคำนวณ ^{3/}
เช่น 1.1) a	b c			$a = \frac{b}{c} \times 100$

2) ชื่อสถิติทางการ:

ปีที่จัดทำ

สาขา

หมวด

หมู่

รายการสถิติทางการ	การจัดจำแนก	ระดับการนำเสนอ
2.1)		
2.2)		

● ในกรณีที่สถิติทางการเป็น **ตัวชี้วัด** ซึ่งได้มาจากการคำนวณค่า (ให้ระบุรายการสถิติทางการที่นำมาใช้ในการคำนวณ)

รายการสถิติทางการ (ที่เป็นตัวชี้วัด)	รายการสถิติทางการที่นำมาใช้ ในการคำนวณ	หน่วยงาน รับผิดชอบ	สาขา	วิธีการคำนวณ
2.1)				
2.2)				$a = \frac{b}{c} \times 100$

^{1/} การจัดจำแนก เช่น กลุ่มอายุ เพศ อาชีพ การศึกษา ฯลฯ

^{2/} ระดับการนำเสนอ เช่น ประเทศ ภาค จังหวัด เขตการปกครอง ฯลฯ

^{3/} วิธีการคำนวณเปลี่ยนแปลงไปตามตัวชี้วัดแต่ละตัว

4. คำนิยามที่สำคัญ:

- 1) ผลผลิต หมายถึง ผลผลิตเมล็ดพันธุ์ดี ที่ผลิตได้ต่อไร่
- 2) เมล็ดพันธุ์ข้าว หมายถึง เมล็ดข้าวที่ผ่านกระบวนการผลิตของศูนย์เมล็ดพันธุ์ข้าว กรมการข้าว ที่ใช้สำหรับเพาะปลูกหรือใช้ทำพันธุ์ โดยมีมาตรฐานเป็นไปตามที่กรมการข้าวกำหนด

5. หน่วยงานรับผิดชอบผลิต/จัดทำข้อมูล

กลุ่ม/ฝ่าย : พัฒนารูปรูปลักษณ์เมล็ดพันธุ์

สำนัก/ศูนย์/กอง : ศูนย์เมล็ดพันธุ์ข้าวชัยนาท

กรม/หน่วยงาน : กรมการข้าว

กระทรวง : เกษตรและสหกรณ์

โทรศัพท์ : 0-56-431-372-3

โทรสาร : 0-56-431-371

E-mail address : Sit04seed@hotmail.com

1. การผลิต/จัดทำสถิติทางการ

1.1 ชื่อโครงการ/งาน/ทะเบียน/รายงาน : ☐ ไม่มี ☒ มี (ระบุชื่อ) รายงานประจำปี

1.2 วิธีการเก็บรวบรวมข้อมูล:

- ☐ สัมภาษณ์
- ☐ สำรวจ(ระบุระเบียบวิธีทางสถิติ)
- ☐ ทะเบียน
- ☒ รายงาน
- ☐ อื่นๆ(ระบุ)

1.3 มาตรฐานการจัดจำแนกข้อมูล : ☒ ไม่มี ☐ มี (ระบุ).....

1.4 รูปแบบการจัดเก็บข้อมูล : ☒ จัดเก็บในรูปเอกสาร/รายงาน
(ตอบได้มากกว่า 1 ข้อ) ☒ จัดเก็บในรูปแบบไฟล์ข้อมูล (เช่น doc, xls, pdf, txt ฯลฯ)
(ระบุ)xls.....

☐ ฐานข้อมูล (ระบุชื่อโปรแกรมที่จัดทำ).....

☐ อื่นๆ (ระบุ)

1.5 ความถี่ในการเก็บรวบรวมข้อมูล :

<input type="radio"/> รายชั่วโมง	<input type="radio"/> รายวัน	<input type="radio"/> รายสัปดาห์	<input type="radio"/> รายเดือน
<input type="radio"/> รายไตรมาส	<input checked="" type="checkbox"/> ราย 6 เดือน	<input checked="" type="checkbox"/> รายปี	<input type="radio"/> ราย 2 ปี
<input type="radio"/> ราย 3 ปี	<input type="radio"/> ราย 5 ปี	<input type="radio"/> ราย 10 ปี	

☐ อื่นๆ (ระบุ)

1.6 ความถี่ในการประมวลผลข้อมูล :

<input type="radio"/> รายชั่วโมง	<input type="radio"/> รายวัน	<input type="radio"/> รายสัปดาห์	<input type="radio"/> รายเดือน
<input type="radio"/> รายไตรมาส	<input checked="" type="checkbox"/> ราย 6 เดือน	<input checked="" type="checkbox"/> รายปี	<input type="radio"/> ราย 2 ปี
<input type="radio"/> ราย 3 ปี	<input type="radio"/> ราย 5 ปี	<input type="radio"/> ราย 10 ปี	

☐ อื่นๆ (ระบุ)

2. การเผยแพร่สถิติทางการ

2.1 วิธีการเผยแพร่ : ☒ เอกสาร/รายงาน/สิ่งพิมพ์ (ระบุ) รายงานประจำปี

(ตอบได้มากกว่า 1 ข้อ) ☐ เว็บไซต์ (ระบุ).....

☐ อื่นๆ (ระบุ)

2.2 ความถี่ในการเผยแพร่ :

<input type="radio"/> รายชั่วโมง	<input type="radio"/> รายวัน	<input type="radio"/> รายสัปดาห์	<input type="radio"/> รายเดือน
<input type="radio"/> รายไตรมาส	<input checked="" type="checkbox"/> ราย 6 เดือน	<input checked="" type="checkbox"/> รายปี	<input type="radio"/> ราย 2 ปี
<input type="radio"/> ราย 3 ปี	<input type="radio"/> ราย 5 ปี	<input type="radio"/> ราย 10 ปี	

☐ อื่นๆ (ระบุ)

2.3 ระดับการเข้าถึงข้อมูล: ☒ ระดับ 1 เผยแพร่ได้

☐ ระดับ 2 เผยแพร่ได้ เมื่อมีคำขอและการอนุมัติ

รายละเอียดสถิติทางการ (Official Statistics Metadata) เปอร์เซ็นต์ความงอกพันธุ์ข้าว

3. สถิติทางการ

1) ชื่อสถิติทางการ: พันธุ์ข้าว

ปีที่จัดทำ 2555

สาขา สถิติการเกษตร การป่าไม้และการประมง

หมวดสถิติการเกษตร

หมู่ การปลูกพืช

รายการสถิติทางการ	การจัดจำแนก ^{1/}	ระดับการนำเสนอ ^{2/}
1.1) เปอร์เซ็นต์ความงอก		จังหวัด
:		

● ในกรณีที่สถิติทางการเป็น **ตัวชี้วัด** ซึ่งได้มาจากการคำนวณค่า (ให้ระบุรายการสถิติทางการที่นำมาใช้ในการคำนวณ)

รายการสถิติทางการ(ที่เป็นตัวชี้วัด)	รายการสถิติทางการที่นำมาใช้ในการคำนวณ	หน่วยงานรับผิดชอบ	สาขา	วิธีการคำนวณ ^{3/}
เช่น 1.1)a	b			$a = \frac{b}{c} \times 100$
	c			

2) ชื่อสถิติทางการ:

ปีที่จัดทำ

สาขา

หมวด.....

หมู่

รายการสถิติทางการ	การจัดจำแนก	ระดับการนำเสนอ
2.1)		
2.2)		

● ในกรณีที่สถิติทางการเป็น **ตัวชี้วัด** ซึ่งได้มาจากการคำนวณค่า (ให้ระบุรายการสถิติทางการที่นำมาใช้ในการคำนวณ)

รายการสถิติทางการ(ที่เป็นตัวชี้วัด)	รายการสถิติทางการที่นำมาใช้ในการคำนวณ	หน่วยงานรับผิดชอบ	สาขา	วิธีการคำนวณ
2.1)				
2.2)				$a = \frac{b}{c} \times 100$

^{1/} การจัดจำแนก เช่น กลุ่มอายุ เพศ อาชีพ การศึกษา ฯลฯ

^{2/} ระดับการนำเสนอ เช่น ประเทศ ภาค จังหวัด เขตการปกครอง ฯลฯ

^{3/} วิธีการคำนวณเปลี่ยนแปลงไปตามตัวชี้วัดแต่ละตัว

4. คำนิยามที่สำคัญ:

- 1) เปอร์เซ็นต์ความงอก หมายถึง เปอร์เซ็นต์ต้นอ่อนปกติที่ได้จากการเพาะทดสอบความงอก
- 2)

5. หน่วยงานรับผิดชอบผลิต/จัดทำข้อมูล

กลุ่ม/ฝ่าย : พัฒนารูปรูจเมล็ดพันธุ์

สำนัก/ศูนย์/กอง : ศูนย์เมล็ดพันธุ์ข้าวชัยนาท

กรม/หน่วยงาน : กรมการข้าว

กระทรวง : เกษตรและสหกรณ์

โทรศัพท์ : 0-56-431-372-3

โทรสาร : 0-56-431-371

E-mail address : Sit04seed@hotmail.com

รายละเอียดสถิติทางการ (Official Statistics Metadata)

การปลอมปนจากเมล็ดพันธุ์ข้าววัชพืช ข้าวตืด ข้าวแดง ข้าวแดงปะปน ทำให้คุณภาพข้าวเสียไป

1. การผลิต/จัดทำสถิติทางการ

1.1 ชื่อโครงการ/งาน/ทะเบียน/รายงาน : ☐ ไม่มี ☒ มี (ระบุชื่อ) โครงการพัฒนาและส่งเสริมการตรวจสอบและรับรองคุณภาพข้าว

1.2 วิธีการเก็บรวบรวมข้อมูล:

- ☐ สัมภาษณ์
- ☐ สำรวจ(ระบุระเบียบวิธีทางสถิติ)
- ☒ ทะเบียน
- ☒ รายงาน
- ☐ อื่นๆ(ระบุ)

1.3 มาตรฐานการจัดจำแนกข้อมูล : ☐ ไม่มี ☒ มี (ระบุ).....มาตรฐานข้าว GAP.....

1.4 รูปแบบการจัดเก็บข้อมูล : ☒ จัดเก็บในรูปเอกสาร/รายงาน
(ตอบได้มากกว่า 1 ข้อ) ☒ จัดเก็บในรูปแบบไฟล์ข้อมูล (เช่น doc, xls, pdf, txt ฯลฯ)
(ระบุ)

☒ ฐานข้อมูล (ระบุชื่อโปรแกรมที่จัดทำ).....GAP - Grain.....

☐ อื่นๆ (ระบุ)

1.5 ความถี่ในการเก็บรวบรวมข้อมูล :

<input type="radio"/> รายชั่วโมง	<input type="radio"/> รายวัน	<input type="radio"/> รายสัปดาห์	<input checked="" type="checkbox"/> รายเดือน
<input type="radio"/> รายไตรมาส	<input type="radio"/> ราย 6 เดือน	<input type="radio"/> รายปี	<input type="radio"/> ราย 2 ปี
<input type="radio"/> ราย 3 ปี	<input type="radio"/> ราย 5 ปี	<input type="radio"/> ราย 10 ปี	
<input type="radio"/> อื่นๆ (ระบุ)			

1.6 ความถี่ในการประมวลผลข้อมูล :

<input type="radio"/> รายชั่วโมง	<input type="radio"/> รายวัน	<input type="radio"/> รายสัปดาห์	<input type="radio"/> รายเดือน
<input type="radio"/> รายไตรมาส	<input type="radio"/> ราย 6 เดือน	<input checked="" type="checkbox"/> รายปี	<input type="radio"/> ราย 2 ปี
<input type="radio"/> ราย 3 ปี	<input type="radio"/> ราย 5 ปี	<input type="radio"/> ราย 10 ปี	
<input type="radio"/> อื่นๆ (ระบุ)			

2. การเผยแพร่สถิติทางการ

2.1 วิธีการเผยแพร่ : ☒ เอกสาร/รายงาน/สิ่งพิมพ์ (ระบุ) จำนวนแปลงและพื้นที่ที่ได้รับการรับรอง
(ตอบได้มากกว่า 1 ข้อ) ☐ เว็บไซต์ (ระบุ).....

☒ อื่นๆ (ระบุ)แสดงนิทรรศการ เผยแพร่....

2.2 ความถี่ในการเผยแพร่ :

<input type="radio"/> รายชั่วโมง	<input type="radio"/> รายวัน	<input type="radio"/> รายสัปดาห์	<input checked="" type="checkbox"/> รายเดือน
<input type="radio"/> รายไตรมาส	<input type="radio"/> ราย 6 เดือน	<input checked="" type="checkbox"/> รายปี	<input type="radio"/> ราย 2 ปี
<input type="radio"/> ราย 3 ปี	<input type="radio"/> ราย 5 ปี	<input type="radio"/> ราย 10 ปี	
<input type="radio"/> อื่นๆ (ระบุ)			

2.3 ระดับการเข้าถึงข้อมูล: ☒ ระดับ 1 เผยแพร่ได้
☐ ระดับ 2 เผยแพร่ได้ เมื่อมีคำขอและการอนุมัติ

รายละเอียดสถิติทางการ (Official Statistics Metadata)

การปลอมปนจากเมล็ดพันธุ์ข้าววัชพืช ข้าวตืด ข้าวแดง ข้าวแดงปะปน ทำให้คุณภาพข้าวเสียไป

3. สถิติทางการ

1) ชื่อสถิติทางการ: การวิจัยและพัฒนาข้าว

ปีที่จัดทำ 2555

สาขา สถิติการเกษตร การป่าไม้และการประมง

หมวดสถิติการเกษตร

หมู่ การปลูกพืช

รายการสถิติทางการ	การจัดจำแนก ^{1/}	ระดับการนำเสนอ ^{2/}
1.1) ร้อยละการปลอมปนจากเมล็ดพันธุ์ข้าววัชพืช ข้าวตืด ข้าวแดง ข้าวแดงปะปน ทำให้คุณภาพข้าวเสียไป	จำนวนเมล็ด	จังหวัด
:		

● ในกรณีที่สถิติทางการเป็น ตัวชี้วัด ซึ่งได้มาจากการคำนวณค่า (ให้ระบุรายการสถิติทางการที่นำมาใช้ในการคำนวณ)

รายการสถิติทางการ(ที่เป็นตัวชี้วัด)	รายการสถิติทางการที่นำมาใช้ในการคำนวณ	หน่วยงานรับผิดชอบ	สาขา	วิธีการคำนวณ ^{3/}
เช่น 1.1) a	b			$a = \frac{b}{c} \times 100$
	c			

2) ชื่อสถิติทางการ:

ปีที่จัดทำ

สาขา

หมวด.....

หมู่

รายการสถิติทางการ	การจัดจำแนก	ระดับการนำเสนอ
2.1)		
2.2)		

● ในกรณีที่สถิติทางการเป็น ตัวชี้วัด ซึ่งได้มาจากการคำนวณค่า (ให้ระบุรายการสถิติทางการที่นำมาใช้ในการคำนวณ)

รายการสถิติทางการ(ที่เป็นตัวชี้วัด)	รายการสถิติทางการที่นำมาใช้ในการคำนวณ	หน่วยงานรับผิดชอบ	สาขา	วิธีการคำนวณ
2.1)				
2.2)				$a = \frac{b}{c} \times 100$

^{1/} การจัดจำแนก เช่น กลุ่มอายุ เพศ อาชีพ การศึกษา ฯลฯ

^{2/} ระดับการนำเสนอ เช่น ประเทศ ภาควิชา จังหวัด เขตการปกครอง ฯลฯ

^{3/} วิธีการคำนวณเปลี่ยนแปลงไปตามตัวชี้วัดแต่ละตัว

รายละเอียดสถิติทางการ (Official Statistics Metadata)
การปลอมปนจากเมล็ดพันธุ์ข้าววัชพืช ข้าวดีด ข้าวแดง ข้าวแดงปะปน ทำให้คุณภาพข้าวเสียไป

4. คำนิยามที่สำคัญ:

- 1) ข้าวเมล็ดแดง หมายถึง เมล็ดข้าวกล้องที่มีเยื่อรำสีแดงหุ้มอยู่ทั้งเมล็ดหรือข้าวที่สีแล้วมีเยื่อรำสีแดงติดอยู่เป็นบางส่วนของเมล็ด
- 2) ข้าวเรื้อ หมายถึง ต้นของข้าวที่งอกจากเมล็ดข้าวพันธุ์อื่นที่ตกค้างในนาจากฤดูที่ผ่านมา เมื่อออกรวงทำให้เกิดพันธุ์อื่นปน
- 3) ข้าวพันธุ์อื่นปน หมายถึง ข้าวพันธุ์อื่นที่ขึ้นปะปนในแปลงนาปลูกข้าว และในที่นี้ไม่รวมถึงข้าววัชพืช
- 4) ข้าววัชพืช หรือที่เรียกว่า ข้าวดีด ข้าวแดง ข้างหาง หมายถึง วัชพืชที่มีลักษณะต้นและเมล็ดคล้ายข้าวเมล็ดร่วงง่ายมากและมักร่วงก่อนเก็บเกี่ยวข้าว

5. หน่วยงานรับผิดชอบผลิต/จัดทำข้อมูล

กลุ่ม/ฝ่าย : กลุ่มวิชาการ

สำนัก/ศูนย์/กอง : ศูนย์วิจัยข้าวชัยนาท

กรม/หน่วยงาน :

กระทรวง : เกษตรและสหกรณ์

โทรศัพท์ : 0-56-411-733

โทรสาร : 0-56-411-733

E-mail address :

1. การผลิต/จัดทำสถิติทางการ

1.1 ชื่อโครงการ/งาน/ทะเบียน/รายงาน : ☐ ไม่มี ☒ มี (ระบุชื่อ) รายงานความก้าวหน้าของโครงการวิจัย

1.2 วิธีการเก็บรวบรวมข้อมูล:

- ☐ สัมภาษณ์
- ☐ สำรวจ(ระบุระเบียบวิธีทางสถิติ)
- ☐ ทะเบียน
- ☒ รายงาน
- ☐ อื่นๆ(ระบุ)

1.3 มาตรฐานการจัดจำแนกข้อมูล : ☒ ไม่มี ☐ มี (ระบุ).....

1.4 รูปแบบการจัดเก็บข้อมูล : ☒ จัดเก็บในรูปเอกสาร/รายงาน
(ตอบได้มากกว่า 1 ข้อ) ☒ จัดเก็บในรูปแบบไฟล์ข้อมูล (เช่น doc, xls, pdf, txt ฯลฯ)
(ระบุ)doc.....

☐ ฐานข้อมูล (ระบุชื่อโปรแกรมที่จัดทำ).....

☐ อื่นๆ (ระบุ)

1.5 ความถี่ในการเก็บรวบรวมข้อมูล :

- | | | | |
|----------------------------------|-----------------------------------|-------------------------------------------|--------------------------------|
| <input type="radio"/> รายชั่วโมง | <input type="radio"/> รายวัน | <input type="radio"/> รายสัปดาห์ | <input type="radio"/> รายเดือน |
| <input type="radio"/> รายไตรมาส | <input type="radio"/> ราย 6 เดือน | <input checked="" type="checkbox"/> รายปี | <input type="radio"/> ราย 2 ปี |
| <input type="radio"/> ราย 3 ปี | <input type="radio"/> ราย 5 ปี | <input type="radio"/> ราย 10 ปี | |

☐ อื่นๆ (ระบุ)

1.6 ความถี่ในการประมวลผลข้อมูล :

- | | | | |
|----------------------------------|-----------------------------------|-------------------------------------------|--------------------------------|
| <input type="radio"/> รายชั่วโมง | <input type="radio"/> รายวัน | <input type="radio"/> รายสัปดาห์ | <input type="radio"/> รายเดือน |
| <input type="radio"/> รายไตรมาส | <input type="radio"/> ราย 6 เดือน | <input checked="" type="checkbox"/> รายปี | <input type="radio"/> ราย 2 ปี |
| <input type="radio"/> ราย 3 ปี | <input type="radio"/> ราย 5 ปี | <input type="radio"/> ราย 10 ปี | |

☐ อื่นๆ (ระบุ)

2. การเผยแพร่สถิติทางการ

2.1 วิธีการเผยแพร่ : ☒ เอกสาร/รายงาน/สิ่งพิมพ์ (ระบุ) จำนวนแปลและพื้นที่ที่ได้รับการรับรองมาตรฐาน
(ตอบได้มากกว่า 1 ข้อ) ☐ เว็บไซต์ (ระบุ).....

☒ อื่นๆ (ระบุ)

2.2 ความถี่ในการเผยแพร่ :

- | | | | |
|----------------------------------|-----------------------------------|-------------------------------------------|--------------------------------|
| <input type="radio"/> รายชั่วโมง | <input type="radio"/> รายวัน | <input type="radio"/> รายสัปดาห์ | <input type="radio"/> รายเดือน |
| <input type="radio"/> รายไตรมาส | <input type="radio"/> ราย 6 เดือน | <input checked="" type="checkbox"/> รายปี | <input type="radio"/> ราย 2 ปี |
| <input type="radio"/> ราย 3 ปี | <input type="radio"/> ราย 5 ปี | <input type="radio"/> ราย 10 ปี | |

☐ อื่นๆ (ระบุ)

2.3 ระดับการเข้าถึงข้อมูล:

☒ ระดับ 1 เผยแพร่ได้

☐ ระดับ 2 เผยแพร่ได้ เมื่อมีคำขอและการอนุมัติ

3. สถิติทางการ

1) ชื่อสถิติทางการ: การวิจัยและพัฒนาข้าว

ปีที่จัดทำ 2555

สาขา สถิติการเกษตร การป่าไม้และการประมง

หมวดสถิติการเกษตร

หมู่ การปลูกพืช

รายการสถิติทางการ	การจัดจำแนก ^{1/}	ระดับการนำเสนอ ^{2/}
1.1) จำนวนโครงการ (ลดต้นทุน) งานวิจัย		จังหวัด
:		

● ในกรณีที่สถิติทางการเป็น ตัวชี้วัด ซึ่งได้มาจากการคำนวณค่า (ให้ระบุรายการสถิติทางการที่นำมาใช้ในการคำนวณ)

รายการสถิติทางการ(ที่เป็นตัวชี้วัด)	รายการสถิติทางการที่นำมาใช้ในการคำนวณ	หน่วยงานรับผิดชอบ	สาขา	วิธีการคำนวณ ^{3/}
เช่น 1.1)a	b			$a = \frac{b}{c} \times 100$
	c			

2) ชื่อสถิติทางการ:

ปีที่จัดทำ

สาขา

หมวด

หมู่

รายการสถิติทางการ	การจัดจำแนก	ระดับการนำเสนอ
2.1)		
2.2)		

● ในกรณีที่สถิติทางการเป็น ตัวชี้วัด ซึ่งได้มาจากการคำนวณค่า (ให้ระบุรายการสถิติทางการที่นำมาใช้ในการคำนวณ)

รายการสถิติทางการ(ที่เป็นตัวชี้วัด)	รายการสถิติทางการที่นำมาใช้ในการคำนวณ	หน่วยงานรับผิดชอบ	สาขา	วิธีการคำนวณ
2.1)				
2.2)				$a = \frac{b}{c} \times 100$

^{1/} การจัดจำแนก เช่น กลุ่มอายุ เพศ อาชีพ การศึกษา ฯลฯ

^{2/} ระดับการนำเสนอ เช่น ประเทศ ภาค จังหวัด เขตการปกครอง ฯลฯ

^{3/} วิธีการคำนวณเปลี่ยนแปลงไปตามตัวชี้วัดแต่ละตัว

4. คำนิยามที่สำคัญ:

- 1) _____
- 2) _____

5. หน่วยงานรับผิดชอบผลิต/จัดทำข้อมูล

กลุ่ม/ฝ่าย : กลุ่มวิชาการ
สำนัก/ศูนย์/กอง : ศูนย์วิจัยข้าวชัยนาท
กรม/หน่วยงาน : _____
กระทรวง : _____
โทรศัพท์ : 0-56-411-733
โทรสาร : 0-56-411-733
E-mail address : _____

1. การผลิต/จัดทำสถิติทางการ

1.1 ชื่อโครงการ/งาน/ทะเบียน/รายงาน : ☐ ไม่มี ☒ มี (ระบุชื่อ) รายงานความก้าวหน้าของโครงการวิจัย

1.2 วิธีการเก็บรวบรวมข้อมูล:

- ☐ สัมภาษณ์
- ☐ สำรวจ(ระบุระเบียบวิธีทางสถิติ)
- ☐ ทะเบียน
- ☒ รายงาน
- ☐ อื่นๆ(ระบุ)

1.3 มาตรฐานการจัดจำแนกข้อมูล : ☒ ไม่มี ☐ มี (ระบุ).....

1.4 รูปแบบการจัดเก็บข้อมูล : ☒ จัดเก็บในรูปเอกสาร/รายงาน
(ตอบได้มากกว่า 1 ข้อ) ☒ จัดเก็บในรูปแบบไฟล์ข้อมูล (เช่น doc, xls, pdf, txt ฯลฯ)
(ระบุ)xls.....

☒ ฐานข้อมูล (ระบุชื่อโปรแกรมที่จัดทำ).....GAP-Grain.....
☐ อื่นๆ (ระบุ)

1.5 ความถี่ในการเก็บรวบรวมข้อมูล :

<input type="radio"/> รายชั่วโมง	<input type="radio"/> รายวัน	<input type="radio"/> รายสัปดาห์	<input type="radio"/> รายเดือน
<input type="radio"/> รายไตรมาส	<input type="radio"/> ราย 6 เดือน	<input checked="" type="checkbox"/> รายปี	<input type="radio"/> ราย 2 ปี
<input type="radio"/> ราย 3 ปี	<input type="radio"/> ราย 5 ปี	<input type="radio"/> ราย 10 ปี	
<input type="radio"/> อื่นๆ (ระบุ)			

1.6 ความถี่ในการประมวลผลข้อมูล :

<input type="radio"/> รายชั่วโมง	<input type="radio"/> รายวัน	<input type="radio"/> รายสัปดาห์	<input type="radio"/> รายเดือน
<input type="radio"/> รายไตรมาส	<input type="radio"/> ราย 6 เดือน	<input checked="" type="checkbox"/> รายปี	<input type="radio"/> ราย 2 ปี
<input type="radio"/> ราย 3 ปี	<input type="radio"/> ราย 5 ปี	<input type="radio"/> ราย 10 ปี	
<input type="radio"/> อื่นๆ (ระบุ)			

2. การเผยแพร่สถิติทางการ

2.1 วิธีการเผยแพร่ : ☒ เอกสาร/รายงาน/สิ่งพิมพ์ (ระบุ) แผ่นพับ หนังสือ
(ตอบได้มากกว่า 1 ข้อ) ☒ เว็บไซต์ (ระบุ).....www.brdd.in.th.....

☐ อื่นๆ (ระบุ)แสดงนิทรรศการ เผยแพร่....

2.2 ความถี่ในการเผยแพร่ :

<input type="radio"/> รายชั่วโมง	<input type="radio"/> รายวัน	<input type="radio"/> รายสัปดาห์	<input type="radio"/> รายเดือน
<input type="radio"/> รายไตรมาส	<input type="radio"/> ราย 6 เดือน	<input checked="" type="checkbox"/> รายปี	<input type="radio"/> ราย 2 ปี
<input type="radio"/> ราย 3 ปี	<input type="radio"/> ราย 5 ปี	<input type="radio"/> ราย 10 ปี	
<input type="radio"/> อื่นๆ (ระบุ)			

2.3 ระดับการเข้าถึงข้อมูล: ☒ ระดับ 1 เผยแพร่ได้
☐ ระดับ 2 เผยแพร่ได้ เมื่อมีคำขอและการอนุมัติ

3. สถิติทางการ

1) ชื่อสถิติทางการ: การวิจัยและพัฒนาข้าว

ปีที่จัดทำ 2554 -

สาขา สถิติการเกษตร การป่าไม้และการประมง

หมวดสถิติการเกษตร

หมู่ การปลูกพืช

รายการสถิติทางการ	การจัดจำแนก ^{1/}	ระดับการนำเสนอ ^{2/}
1.1) ร้อยละความสำเร็จของโครงการงานวิจัย		จังหวัด
:		

● ในกรณีที่สถิติทางการเป็น **ตัวชี้วัด** ซึ่งได้มาจากการคำนวณค่า (ให้ระบุรายการสถิติทางการที่นำมาใช้ในการคำนวณ)

รายการสถิติทางการ(ที่เป็นตัวชี้วัด)	รายการสถิติทางการที่นำมาใช้ในการคำนวณ	หน่วยงานรับผิดชอบ	สาขา	วิธีการคำนวณ ^{3/}
เช่น 1.1) a	b			$a = \frac{b}{c} \times 100$
	c			

2) ชื่อสถิติทางการ:

ปีที่จัดทำ

สาขา

หมวด

หมู่

รายการสถิติทางการ	การจัดจำแนก	ระดับการนำเสนอ
2.1)		
2.2)		

● ในกรณีที่สถิติทางการเป็น **ตัวชี้วัด** ซึ่งได้มาจากการคำนวณค่า (ให้ระบุรายการสถิติทางการที่นำมาใช้ในการคำนวณ)

รายการสถิติทางการ(ที่เป็นตัวชี้วัด)	รายการสถิติทางการที่นำมาใช้ในการคำนวณ	หน่วยงานรับผิดชอบ	สาขา	วิธีการคำนวณ
2.1)				

^{1/} การจัดจำแนก เช่น กลุ่มอายุ เพศ อาชีพ การศึกษา ฯลฯ

^{2/} ระดับการนำเสนอ เช่น ประเทศ ภาค จังหวัด เขตการปกครอง ฯลฯ

^{3/} วิธีการคำนวณเปลี่ยนแปลงไปตามตัวชี้วัดแต่ละตัว

4. คำนิยามที่สำคัญ:

5. หน่วยงานรับผิดชอบผลิต/จัดทำข้อมูล

กลุ่ม/ฝ่าย : กลุ่มวิชาการ

สำนัก/ศูนย์/กอง : ศูนย์วิจัยข้าวชัยนาท

กรม/หน่วยงาน : การข้าว

กระทรวง : เกษตรและสหกรณ์

โทรศัพท์ : 0-56-411-733

โทรสาร : 0-56-411-733

E-mail address :

1. การผลิต/จัดทำสถิติทางการ

1.1 ชื่อโครงการ/งาน/ทะเบียน/รายงาน : ☒ ไม่มี • มี (ระบุชื่อ)

1.2 วิธีการเก็บรวบรวมข้อมูล:

• สัมภาษณ์

☒ สำรวจ (ระบุระเบียบวิธีทางสถิติ)

• ทะเบียน

• รายงาน

• อื่นๆ (ระบุ)

1.3 มาตรฐานการจัดจำแนกข้อมูล : ☒ ไม่มี ☐ มี (ระบุ)

1.4 รูปแบบการจัดเก็บข้อมูล :
(ตอบได้มากกว่า 1 ข้อ)

• จัดเก็บในรูปเอกสาร/รายงาน

☒ จัดเก็บในรูปแบบไฟล์ข้อมูล (เช่น doc, xls, pdf, txt ฯลฯ)
(ระบุ)xls.....

• ฐานข้อมูล (ระบุชื่อโปรแกรมที่จัดทำ)

• อื่นๆ (ระบุ)

1.5 ความถี่ในการเก็บรวบรวมข้อมูล :

• รายชั่วโมง	• รายวัน	• รายสัปดาห์	• รายเดือน
• รายไตรมาส	• ราย 6 เดือน	<input checked="" type="checkbox"/> รายปี	• ราย 2 ปี
• ราย 3 ปี	• ราย 5 ปี	• ราย 10 ปี	

• อื่นๆ (ระบุ)

1.6 ความถี่ในการประมวลผลข้อมูล :

• รายชั่วโมง	• รายวัน	• รายสัปดาห์	• รายเดือน
• รายไตรมาส	• ราย 6 เดือน	<input checked="" type="checkbox"/> รายปี	• ราย 2 ปี
• ราย 3 ปี	• ราย 5 ปี	• ราย 10 ปี	

• อื่นๆ (ระบุ)

2. การเผยแพร่สถิติทางการ

2.1 วิธีการเผยแพร่ : ☐ เอกสาร/รายงาน/สิ่งพิมพ์ (ระบุ)

(ตอบได้มากกว่า 1 ข้อ) ☐ เว็บไซต์ (ระบุ)

☒ อื่นๆ (ระบุ)

2.2 ความถี่ในการเผยแพร่ :

• รายชั่วโมง	• รายวัน	• รายสัปดาห์	• รายเดือน
• รายไตรมาส	• ราย 6 เดือน	<input checked="" type="checkbox"/> รายปี	• ราย 2 ปี
• ราย 3 ปี	• ราย 5 ปี	• ราย 10 ปี	

• อื่นๆ (ระบุ)

2.3 ระดับการเข้าถึงข้อมูล: ☒ ระดับ 1 เผยแพร่ได้

• ระดับ 2 เผยแพร่ได้ เมื่อมีคำขอและการอนุมัติ

รายละเอียดสถิติทางการ (Official Statistics Metadata) การบริหารจัดการน้ำอย่างมีระบบ

3. สถิติทางการ

1) ชื่อสถิติทางการ: การบริหารจัดการน้ำ
ปีที่ 2555

สาขา สถิติการเกษตร การป่าไม้และการประมง

หมวดสถิติการเกษตร

หมู่ การปลูกพืช

รายการสถิติทางการ	การจัดจำแนก ^{1/}	ระดับการนำเสนอ ^{2/}
1.1) การบริหารจัดการน้ำอย่างมีระบบ (งบประมาณ)		จังหวัด
:		

● ในกรณีที่สถิติทางการเป็น ตัวชี้วัด ซึ่งได้มาจากการคำนวณค่า (ให้ระบุรายการสถิติทางการที่นำมาใช้ในการคำนวณ)

รายการสถิติทางการ(ที่เป็นตัวชี้วัด)	รายการสถิติทางการที่นำมาใช้ในการคำนวณ	หน่วยงานรับผิดชอบ	สาขา	วิธีการคำนวณ ^{3/}
เช่น 1.1) a	b c			$a = \frac{b}{c} \times 100$

2) ชื่อสถิติทางการ:

ปีที่จัดทำ

สาขา

หมวด

หมู่

รายการสถิติทางการ	การจัดจำแนก	ระดับการนำเสนอ
2.1)		
2.2)		

● ในกรณีที่สถิติทางการเป็น ตัวชี้วัด ซึ่งได้มาจากการคำนวณค่า (ให้ระบุรายการสถิติทางการที่นำมาใช้ในการคำนวณ)

รายการสถิติทางการ(ที่เป็นตัวชี้วัด)	รายการสถิติทางการที่นำมาใช้ในการคำนวณ	หน่วยงานรับผิดชอบ	สาขา	วิธีการคำนวณ
2.1)				

^{1/} การจัดจำแนก เช่น กลุ่มอายุ เพศ อาชีพ การศึกษา ฯลฯ

^{2/} ระดับการนำเสนอ เช่น ประเทศ ภาค จังหวัด เขตการปกครอง ฯลฯ

^{3/} วิธีการคำนวณเปลี่ยนแปลงไปตามตัวชี้วัดแต่ละตัว

4. คำนิยามที่สำคัญ:

- 1) งบประมาณการบริหารจัดการน้ำอย่างมีระบบหมายถึง ค่าใช้จ่ายในการปรับปรุงระบบการจัดการน้ำและพัฒนาองค์กร
ผู้ใช้น้ำและโครงการฝึกอบรมงบประมาณเพื่อส่งเสริมการมีส่วนร่วมการบริหารจัดการ

5. หน่วยงานรับผิดชอบผลิต/จัดทำข้อมูล

กลุ่ม/ฝ่าย : ฝ่ายวิศวกรรม โครงการชลประทานชัยนาท

สำนัก/ศูนย์/กอง : สำนักชลประทานที่ 12

กรม/หน่วยงาน : ชลประทาน

กระทรวง : เกษตรและสหกรณ์

โทรศัพท์ : 0-56-461-382

โทรสาร : 0-56-461-607

E-mail address : manit-a@hotmail.com

1. การผลิต/จัดทำสถิติทางการ

1.1 ชื่อโครงการ/งาน/ทะเบียน/รายงาน : ☐ ไม่มี ☒ มี (ระบุชื่อ) โครงการชลประทานชัยนาท

1.2 วิธีการเก็บรวบรวมข้อมูล:

- สำมะโน
- สำรวจ(ระบุระเบียบวิธีทางสถิติ)
- ทะเบียน
- ☒ รายงาน
- อื่นๆ(ระบุ)

1.3 มาตรฐานการจัดจำแนกข้อมูล : ☒ ไม่มี ☐ มี (ระบุ).....

1.4 รูปแบบการจัดเก็บข้อมูล : ☐ จัดเก็บในรูปเอกสาร/รายงาน
☒ จัดเก็บในรูปแบบไฟล์ข้อมูล (เช่น doc, xls, pdf, txt ฯลฯ)
 (ตอบได้มากกว่า 1 ข้อ)
 (ระบุ)xls.....

• ฐานข้อมูล (ระบุชื่อโปรแกรมที่จัดทำ).....

• อื่นๆ (ระบุ)

1.5 ความถี่ในการเก็บรวบรวมข้อมูล :

- รายชั่วโมง ☒ รายวัน
- รายสัปดาห์
- รายเดือน
- รายไตรมาส
- ราย 6 เดือน
- รายปี
- ราย 2 ปี
- ราย 3 ปี
- ราย 5 ปี
- ราย 10 ปี

• อื่นๆ (ระบุ)

1.6 ความถี่ในการประมวลผลข้อมูล :

- รายชั่วโมง ☒ รายวัน
- รายสัปดาห์
- รายเดือน
- รายไตรมาส
- ราย 6 เดือน
- รายปี
- ราย 2 ปี
- ราย 3 ปี
- ราย 5 ปี
- ราย 10 ปี

• อื่นๆ (ระบุ)

2. การเผยแพร่สถิติทางการ

2.1 วิธีการเผยแพร่ : ☒ เอกสาร/รายงาน/สิ่งพิมพ์ (ระบุ) ...โครงการชลประทานชัยนาท.....
 (ตอบได้มากกว่า 1 ข้อ)
☐ เว็บไซต์ (ระบุ).....

• อื่นๆ (ระบุ)

2.2 ความถี่ในการเผยแพร่ :

- รายชั่วโมง ☒ รายวัน
- รายสัปดาห์
- รายเดือน
- รายไตรมาส
- ราย 6 เดือน
- รายปี
- ราย 2 ปี
- ราย 3 ปี
- ราย 5 ปี
- ราย 10 ปี

• อื่นๆ (ระบุ)

2.3 ระดับการเข้าถึงข้อมูล:

☒ ระดับ 1 เผยแพร่ได้

• ระดับ 2 เผยแพร่ได้ เมื่อมีคำขอและการอนุมัติ

3. สถิติทางการ

1) ชื่อสถิติทางการ: การจัดการระบบน้ำ

ปีที่จัดทำ 2555 thtyu.....

สาขาสถิติการเกษตร การป่าไม้ และการประมง

หมวด สถิติการเกษตร

หมู่ สถิติการเกษตร

รายการสถิติทางการ	การจัดจำแนก ^{1/}	ระดับการนำเสนอ ^{2/}
1.1) ปริมาณการจัดเก็บน้ำ/ปล่อยน้ำ		จังหวัด อำเภอ
ให้เกษตรกร		
:		

● ในกรณีที่สถิติทางการเป็น **ตัวชี้วัด** ซึ่งได้มาจากการคำนวณค่า (ให้ระบุรายการสถิติทางการที่นำมาใช้ในการคำนวณ)

รายการสถิติทางการ(ที่เป็นตัวชี้วัด)	รายการสถิติทางการที่นำมาใช้ในการคำนวณ	หน่วยงานรับผิดชอบ	สาขา	วิธีการคำนวณ ^{3/}
เช่น 1.1) a	b			$a = \frac{b}{c} \times 100$
	c			

2) ชื่อสถิติทางการ:

ปีที่จัดทำ

สาขา

หมวด

หมู่

รายการสถิติทางการ	การจัดจำแนก	ระดับการนำเสนอ
2.1)		
2.2)		

● ในกรณีที่สถิติทางการเป็น **ตัวชี้วัด** ซึ่งได้มาจากการคำนวณค่า (ให้ระบุรายการสถิติทางการที่นำมาใช้ในการคำนวณ)

รายการสถิติทางการ(ที่เป็นตัวชี้วัด)	รายการสถิติทางการที่นำมาใช้ในการคำนวณ	หน่วยงานรับผิดชอบ	สาขา	วิธีการคำนวณ
2.1)				

^{1/} การจัดจำแนก เช่น กลุ่มอายุ เพศ อาชีพ การศึกษา ฯลฯ

^{2/} ระดับการนำเสนอ เช่น ประเทศ ภาค จังหวัด เขตการปกครอง ฯลฯ

^{3/} วิธีการคำนวณเปลี่ยนแปลงไปตามตัวชี้วัดแต่ละตัว

4. คำนิยามที่สำคัญ:

- 1) พื้นที่ส่งน้ำ หมายถึง พื้นที่ที่สามารถส่งน้ำ กระจายไปตามพื้นที่การเพาะปลูก
- 2) พื้นที่โครงการ หมายถึง พื้นที่ที่สามารถส่งน้ำ กระจายไปตามพื้นที่การเพาะปลูกและรวมถึงสถานที่ปลูกสร้างอาคาร บ้านเรือน ฯลฯ

5. หน่วยงานรับผิดชอบผลิต/จัดทำข้อมูล

กลุ่ม/ฝ่าย : ฝ่ายวิศวกรรม โครงการชลประทานชัยนาท

สำนัก/ศูนย์/กอง : สำนักชลประทานที่ 12

กรม/หน่วยงาน : ชลประทาน

กระทรวง : เกษตรและสหกรณ์

โทรศัพท์ : 0-56-461-382

โทรสาร : 0-56-461-607

E-mail address : manit-a@hotmail.com

รายละเอียดสถิติทางการ (Official Statistics Metadata) รอบของปลุกข้าวในแต่ละปี

1. การผลิต/จัดทำสถิติทางการ

1.1 ชื่อโครงการ/งาน/ทะเบียน/รายงาน : ☐ ไม่มี ☒ มี (ระบุชื่อ)

1.2 วิธีการเก็บรวบรวมข้อมูล:

• สัมภาษณ์

☒ สำรวจ (ระบุระเบียบวิธีทางสถิติ)

• ทะเบียน

• รายงาน

• อื่นๆ (ระบุ)

1.3 มาตรฐานการจัดจำแนกข้อมูล : ☒ ไม่มี ☐ มี (ระบุ)

1.4 รูปแบบการจัดเก็บข้อมูล : ☒ จัดเก็บในรูปเอกสาร/รายงาน

(ตอบได้มากกว่า 1 ข้อ) ☒ จัดเก็บในรูปแบบไฟล์ข้อมูล (เช่น doc, xls, pdf, txt ฯลฯ)
(ระบุ)xls.....

• ฐานข้อมูล (ระบุชื่อโปรแกรมที่จัดทำ)

• อื่นๆ (ระบุ)

1.5 ความถี่ในการเก็บรวบรวมข้อมูล :

• รายชั่วโมง • รายวัน • รายสัปดาห์ • รายเดือน

• รายไตรมาส • ราย 6 เดือน ☒ รายปี • ราย 2 ปี

• ราย 3 ปี • ราย 5 ปี • ราย 10 ปี

• อื่นๆ (ระบุ)

1.6 ความถี่ในการประมวลผลข้อมูล :

• รายชั่วโมง • รายวัน • รายสัปดาห์ • รายเดือน

• รายไตรมาส • ราย 6 เดือน ☒ รายปี • ราย 2 ปี

• ราย 3 ปี • ราย 5 ปี • ราย 10 ปี

• อื่นๆ (ระบุ)

2. การเผยแพร่สถิติทางการ

2.1 วิธีการเผยแพร่ :

(ตอบได้มากกว่า 1 ข้อ)

☒ เอกสาร/รายงาน/สิ่งพิมพ์ (ระบุ)

☐ เว็บไซต์ (ระบุ)

☐ อื่นๆ (ระบุ)

2.2 ความถี่ในการเผยแพร่ :

• รายชั่วโมง • รายวัน • รายสัปดาห์ • รายเดือน

• รายไตรมาส • ราย 6 เดือน ☒ รายปี • ราย 2 ปี

• ราย 3 ปี • ราย 5 ปี • ราย 10 ปี

• อื่นๆ (ระบุ)

2.3 ระดับการเข้าถึงข้อมูล:

☒ ระดับ 1 เผยแพร่ได้

• ระดับ 2 เผยแพร่ได้ เมื่อมีคำขอและการอนุมัติ

รายละเอียดสถิติทางการ (Official Statistics Metadata) รอบของปลูกข้าวในแต่ละปี

3. สถิติทางการ

1) ชื่อสถิติทางการ: การปลูกข้าว
ปีที่จัดทำ 2555

สาขาสถิติการเกษตร การป่าไม้ และการประมง

หมวดสถิติการเกษตร

หมู่สถิติการเกษตร

รายการสถิติทางการ	การจัดจำแนก ^{1/}	ระดับการนำเสนอ ^{2/}
1.1) จำนวนรอบของปลูกข้าวในแต่ละปี	รอบการปลูก	จังหวัด
:		

● ในกรณีที่สถิติทางการเป็น **ตัวชี้วัด** ซึ่งได้มาจากการคำนวณค่า (ให้ระบุรายการสถิติทางการที่นำมาใช้ในการคำนวณ)

รายการสถิติทางการ(ที่เป็นตัวชี้วัด)	รายการสถิติทางการที่นำมาใช้ในการคำนวณ	หน่วยงานรับผิดชอบ	สาขา	วิธีการคำนวณ ^{3/}
เช่น 1.1) a	b			$a = \frac{b}{c} \times 100$
	c			

2) ชื่อสถิติทางการ:

ปีที่จัดทำ

สาขา

หมวด

หมู่

รายการสถิติทางการ	การจัดจำแนก	ระดับการนำเสนอ
2.1)		
2.2)		

● ในกรณีที่สถิติทางการเป็น **ตัวชี้วัด** ซึ่งได้มาจากการคำนวณค่า (ให้ระบุรายการสถิติทางการที่นำมาใช้ในการคำนวณ)

รายการสถิติทางการ(ที่เป็นตัวชี้วัด)	รายการสถิติทางการที่นำมาใช้ในการคำนวณ	หน่วยงานรับผิดชอบ	สาขา	วิธีการคำนวณ
2.1)				

4. คำนิยามที่สำคัญ:

^{1/} การจัดจำแนก เช่น กลุ่มอายุ เพศ อาชีพ การศึกษา ฯลฯ

^{2/} ระดับการนำเสนอ เช่น ประเทศ ภาค จังหวัด เขตการปกครอง ฯลฯ

^{3/} วิธีการคำนวณเปลี่ยนแปลงไปตามตัวชี้วัดแต่ละตัว

รายละเอียดสถิติทางการ (Official StatisticsMetadata) รอบของปลูกข้าวในแต่ละปี

จำนวนรอบการปลูกข้าวในแต่ละปี หมายถึง จำนวนรอบการปลูกข้าวในแต่ละปี มี 2 ระบบ นาปี เริ่มตั้งแต่ 1 พ.ค. – 31 ต.ค. นาปรัง เริ่มตั้งแต่ 1 พ.ย. – 30 เม.ย.

5. หน่วยงานรับผิดชอบผลิต/จัดทำข้อมูล

กลุ่ม/ฝ่าย : ยุทธศาสตร์และสารสนเทศ

สำนัก/ศูนย์/กอง : เกษตรจังหวัดชัยนาท

กรม/หน่วยงาน :

กระทรวง :

โทรศัพท์ : 0-56-476720-15

โทรสาร : 0875956599

E-mail address : Pichet_ruk@hotmail.com

1. การผลิต/จัดทำสถิติทางการ

1.1 ชื่อโครงการ/งาน/ทะเบียน/รายงาน : ☐ ไม่มี ☒ มี (ระบุชื่อ)

1.2 วิธีการเก็บรวบรวมข้อมูล:

• สัมภาษณ์

☒ สำรวจ (ระบุระเบียบวิธีทางสถิติ)

• ทะเบียน

• รายงาน

• อื่นๆ (ระบุ)

1.3 มาตรฐานการจัดจำแนกข้อมูล : ☒ ไม่มี ☐ มี (ระบุ)

1.4 รูปแบบการจัดเก็บข้อมูล : ☒ จัดเก็บในรูปเอกสาร/รายงาน
(ตอบได้มากกว่า 1 ข้อ) ☒ จัดเก็บในรูปแบบไฟล์ข้อมูล (เช่น doc, xls, pdf, txt ฯลฯ)
(ระบุ)xls.....

• ฐานข้อมูล (ระบุชื่อโปรแกรมที่จัดทำ)

• อื่นๆ (ระบุ)

1.5 ความถี่ในการเก็บรวบรวมข้อมูล :

• รายชั่วโมง	• รายวัน	• รายสัปดาห์	• รายเดือน
• รายไตรมาส	• ราย 6 เดือน	<input checked="" type="checkbox"/> รายปี	• ราย 2 ปี
• ราย 3 ปี	• ราย 5 ปี	• ราย 10 ปี	

• อื่นๆ (ระบุ)

1.6 ความถี่ในการประมวลผลข้อมูล :

• รายชั่วโมง	• รายวัน	• รายสัปดาห์	• รายเดือน
• รายไตรมาส	• ราย 6 เดือน	<input checked="" type="checkbox"/> รายปี	• ราย 2 ปี
• ราย 3 ปี	• ราย 5 ปี	• ราย 10 ปี	

• อื่นๆ (ระบุ)

2. การเผยแพร่สถิติทางการ

2.1 วิธีการเผยแพร่ : ☒ เอกสาร/รายงาน/สิ่งพิมพ์ (ระบุ)
(ตอบได้มากกว่า 1 ข้อ) ☐ เว็บไซต์ (ระบุ)
☐ อื่นๆ (ระบุ)

2.2 ความถี่ในการเผยแพร่ :

• รายชั่วโมง	• รายวัน	• รายสัปดาห์	• รายเดือน
• รายไตรมาส	• ราย 6 เดือน	<input checked="" type="checkbox"/> รายปี	• ราย 2 ปี
• ราย 3 ปี	• ราย 5 ปี	• ราย 10 ปี	

• อื่นๆ (ระบุ)

2.3 ระดับการเข้าถึงข้อมูล: ☒ ระดับ 1 เผยแพร่ได้
• ระดับ 2 เผยแพร่ได้ เมื่อมีคำขอและการอนุมัติ

3. สถิติทางการ

1)ชื่อสถิติทางการ: การเพิ่มผลผลิตการปลูกข้าว
ปีจัดทำ2555

สาขาสถิติการเกษตร การป่าไม้ และการประมง

หมวดสถิติการเกษตร

หมู่สถิติการเกษตร

รายการสถิติทางการ	การจัดจำแนก ^{1/}	ระดับการนำเสนอ ^{2/}
1.1)จำนวนรณไณนา		จังหวัด
:		

●ในกรณีทีสถิติทางการเป็น*ตัวชี้วัด*ซึ่งได้มาจากการคำนวณค่า (ให้ระบุรายการสถิติทางการที่นำมาใช้ในการคำนวณ)

รายการสถิติทางการ(ที่เป็นตัวชี้วัด)	รายการสถิติทางการที่นำมาใช้ในการคำนวณ	หน่วยงานรับผิดชอบ	สาขา	วิธีการคำนวณ ^{3/}
เช่น 1.1)a	b			$a = \frac{b}{c} \times 100$
	c			

2)ชื่อสถิติทางการ:

ปีจัดทำ

สาขา

หมวด.....

หมู่

รายการสถิติทางการ	การจัดจำแนก	ระดับการนำเสนอ
2.1)		
2.2)		

●ในกรณีทีสถิติทางการเป็น*ตัวชี้วัด* ซึ่งได้มาจากการคำนวณค่า (ให้ระบุรายการสถิติทางการที่นำมาใช้ในการคำนวณ)

รายการสถิติทางการ(ที่เป็นตัวชี้วัด)	รายการสถิติทางการที่นำมาใช้ในการคำนวณ	หน่วยงานรับผิดชอบ	สาขา	วิธีการคำนวณ
2.1)				

^{1/} การจัดจำแนก เช่น กลุ่มอายุ เพศ อาชีพ การศึกษา ฯลฯ

^{2/} ระดับการนำเสนอ เช่น ประเทศ ภาค จังหวัด เขตการปกครอง ฯลฯ

^{3/} วิธีการคำนวณเปลี่ยนแปลงไปตามตัวชี้วัดแต่ละตัว

4. คำนิยามที่สำคัญ:

จำนวนรถไถนา หมายถึง จำนวนรถไถที่ใช้ในการประกอบกิจการทำนาในจังหวัดชัยนาท

5. หน่วยงานรับผิดชอบผลิต/จัดทำข้อมูล

กลุ่ม/ฝ่าย : ยุทธศาสตร์และสารสนเทศ

สำนัก/ศูนย์/กอง : เกษตรจังหวัดชัยนาท

กรม/หน่วยงาน :

กระทรวง : เกษตรและสหกรณ์

โทรศัพท์ : 0-56-476720-15

โทรสาร : 0875956599

E-mail address : Pichet_ruk@hotmail.com

1. การผลิต/จัดทำสถิติทางการ

1.1 ชื่อโครงการ/งาน/ทะเบียน/รายงาน : ☐ ไม่มี ☒ มี (ระบุชื่อ)

1.2 วิธีการเก็บรวบรวมข้อมูล:

• สัมภาษณ์

☒ สำรวจ(ระบุระเบียบวิธีทางสถิติ)

• ทะเบียน

• รายงาน

• อื่นๆ(ระบุ)

1.3 มาตรฐานการจัดจำแนกข้อมูล : ☒ ไม่มี ☐ มี (ระบุ).....

1.4 รูปแบบการจัดเก็บข้อมูล : ☒ จัดเก็บในรูปเอกสาร/รายงาน

(ตอบได้มากกว่า 1 ข้อ) ☒ จัดเก็บในรูปแบบไฟล์ข้อมูล (เช่น doc, xls, pdf, txt ฯลฯ)
(ระบุ)xls.....

• ฐานข้อมูล (ระบุชื่อโปรแกรมที่จัดทำ).....

• อื่นๆ (ระบุ)

1.5 ความถี่ในการเก็บรวบรวมข้อมูล :

• รายชั่วโมง • รายวัน • รายสัปดาห์ • รายเดือน

• รายไตรมาส • ราย 6 เดือน ☒ รายปี • ราย 2 ปี

• ราย 3 ปี • ราย 5 ปี • ราย 10 ปี

• อื่นๆ (ระบุ)

1.6 ความถี่ในการประมวลผลข้อมูล :

• รายชั่วโมง • รายวัน • รายสัปดาห์ • รายเดือน

• รายไตรมาส • ราย 6 เดือน ☒ รายปี • ราย 2 ปี

• ราย 3 ปี • ราย 5 ปี • ราย 10 ปี

• อื่นๆ (ระบุ)

2. การเผยแพร่สถิติทางการ

2.1 วิธีการเผยแพร่ :

(ตอบได้มากกว่า 1 ข้อ)

☒ เอกสาร/รายงาน/สิ่งพิมพ์ (ระบุ)

☐ เว็บไซต์ (ระบุ).....

☐ อื่นๆ (ระบุ)

2.2 ความถี่ในการเผยแพร่ :

• รายชั่วโมง • รายวัน • รายสัปดาห์ • รายเดือน

• รายไตรมาส • ราย 6 เดือน ☒ รายปี • ราย 2 ปี

• ราย 3 ปี • ราย 5 ปี • ราย 10 ปี

• อื่นๆ (ระบุ)

2.3 ระดับการเข้าถึงข้อมูล:

☒ ระดับ 1 เผยแพร่ได้

• ระดับ 2 เผยแพร่ได้ เมื่อมีคำขอและการอนุมัติ

3. สถิติทางการ

1) ชื่อสถิติทางการ: การเพิ่มผลผลิตการปลูกข้าว
ปีจัดทำ 2555

สาขาสถิติการเกษตร การป่าไม้ และการประมง

หมวดสถิติการเกษตร

หมู่สถิติการเกษตร

รายการสถิติทางการ	การจัดจำแนก ^{1/}	ระดับการนำเสนอ ^{2/}
1.1) จำนวนรกรวบรวม		จังหวัด
:		

● ในกรณีที่สถิติทางการเป็นตัวชี้วัดซึ่งได้มาจากการคำนวณค่า (ให้ระบุรายการสถิติทางการที่นำมาใช้ในการคำนวณ)

รายการสถิติทางการ(ที่เป็นตัวชี้วัด)	รายการสถิติทางการที่นำมาใช้ในการคำนวณ	หน่วยงานรับผิดชอบ	สาขา	วิธีการคำนวณ ^{3/}
เช่น 1.1) a	b			$a = \frac{b}{c} \times 100$
	c			

2) ชื่อสถิติทางการ:

ปีจัดทำ

สาขา

หมวด

หมู่

รายการสถิติทางการ	การจัดจำแนก	ระดับการนำเสนอ
2.1)		
2.2)		

● ในกรณีที่สถิติทางการเป็นตัวชี้วัด ซึ่งได้มาจากการคำนวณค่า (ให้ระบุรายการสถิติทางการที่นำมาใช้ในการคำนวณ)

รายการสถิติทางการ(ที่เป็นตัวชี้วัด)	รายการสถิติทางการที่นำมาใช้ในการคำนวณ	หน่วยงานรับผิดชอบ	สาขา	วิธีการคำนวณ
2.1)				

^{1/} การจัดจำแนก เช่น กลุ่มอายุ เพศ อาชีพ การศึกษา ฯลฯ

^{2/} ระดับการนำเสนอ เช่น ประเทศ ภาค จังหวัด เขตการปกครอง ฯลฯ

^{3/} วิธีการคำนวณเปลี่ยนแปลงไปตามตัวชี้วัดแต่ละตัว

4. คำนิยามที่สำคัญ:

จำนวนรถเกี่ยวข้าว หมายถึง จำนวนรถเกี่ยวข้าวที่มีอยู่ในจังหวัดชัยนาท

5. หน่วยงานรับผิดชอบผลิต/จัดทำข้อมูล

กลุ่ม/ฝ่าย : ยุทธศาสตร์และสารสนเทศ

สำนัก/ศูนย์/กอง : เกษตรจังหวัดชัยนาท

กรม/หน่วยงาน :

กระทรวง : เกษตรและสหกรณ์

โทรศัพท์ : 0-56-476720-15

โทรสาร : 0875956599

E-mail address : Pichet_ruk@hotmail.com

1. การผลิต/จัดทำสถิติทางการ

1.1 ชื่อโครงการ/งาน/ทะเบียน/รายงาน : ☒ ไม่มี • มี (ระบุชื่อ)

1.2 วิธีการเก็บรวบรวมข้อมูล:

- สัมภาษณ์
- สำรวจ(ระบุระเบียบวิธีทางสถิติ)
- ทะเบียน
- รายงาน
- ☒ อื่นๆ(ระบุ)ตัวอย่าง.....

1.3 มาตรฐานการจัดจำแนกข้อมูล : ☒ ไม่มี ☐ มี (ระบุ).....

1.4 รูปแบบการจัดเก็บข้อมูล : ☒ จัดเก็บในรูปเอกสาร/รายงาน
☒ จัดเก็บในรูปแบบไฟล์ข้อมูล (เช่น doc, xls, pdf, txt ฯลฯ)
 (ตอบได้มากกว่า 1 ข้อ) (ระบุ)xls.....

• ฐานข้อมูล (ระบุชื่อโปรแกรมที่จัดทำ).....

• อื่นๆ (ระบุ)

1.5 ความถี่ในการเก็บรวบรวมข้อมูล :

- รายชั่วโมง
- รายวัน
- รายสัปดาห์
- รายเดือน
- รายไตรมาส
- ราย 6 เดือน
- ☒ รายปี
- ราย 2 ปี
- ราย 3 ปี
- ราย 5 ปี
- ราย 10 ปี
- อื่นๆ (ระบุ)

1.6 ความถี่ในการประมวลผลข้อมูล :

- รายชั่วโมง
- รายวัน
- รายสัปดาห์
- รายเดือน
- รายไตรมาส
- ราย 6 เดือน
- ☒ รายปี
- ราย 2 ปี
- ราย 3 ปี
- ราย 5 ปี
- ราย 10 ปี
- อื่นๆ (ระบุ)

2. การเผยแพร่สถิติทางการ

2.1 วิธีการเผยแพร่ :
 (ตอบได้มากกว่า 1 ข้อ)

- ☒ เอกสาร/รายงาน/สิ่งพิมพ์ (ระบุ) รายงานประจำปี
- ☐ เว็บไซต์ (ระบุ).....
- ☐ อื่นๆ (ระบุ)

2.2 ความถี่ในการเผยแพร่ :

- รายชั่วโมง
- รายวัน
- รายสัปดาห์
- รายเดือน
- รายไตรมาส
- ราย 6 เดือน
- ☒ รายปี
- ราย 2 ปี
- ราย 3 ปี
- ราย 5 ปี
- ราย 10 ปี
- อื่นๆ (ระบุ)

2.3 ระดับการเข้าถึงข้อมูล:

- ☒ ระดับ 1 เผยแพร่ได้
- ระดับ 2 เผยแพร่ได้ เมื่อมีคำขอและการอนุมัติ

3. สถิติทางการ

1) ชื่อสถิติทางการ: โรงงานภาคการเกษตร

ปีที่จัด 2555

สาขา สถิติการเกษตร การป่าไม้และการประมง

หมวด สถิติการเกษตร

หมู่ การปลูกพืช

รายการสถิติทางการ	การจัดจำแนก ^{1/}	ระดับการนำเสนอ ^{2/}
1.1) จำนวนโรงงานภาคการเกษตร		จังหวัด
:		

● ในกรณีที่สถิติทางการเป็น **ตัวชี้วัด** ซึ่งได้มาจากการคำนวณค่า (ให้ระบุรายการสถิติทางการที่นำมาใช้ในการคำนวณ)

รายการสถิติทางการ(ที่เป็นตัวชี้วัด)	รายการสถิติทางการที่นำมาใช้ในการคำนวณ	หน่วยงานรับผิดชอบ	สาขา	วิธีการคำนวณ ^{3/}
เช่น 1.1) a	b			$a = \frac{b}{c} \times 100$
	c			

2) ชื่อสถิติทางการ:

ปีที่จัดทำ

สาขา

หมวด

หมู่

รายการสถิติทางการ	การจัดจำแนก	ระดับการนำเสนอ
2.1)		
2.2)		

● ในกรณีที่สถิติทางการเป็น **ตัวชี้วัด** ซึ่งได้มาจากการคำนวณค่า (ให้ระบุรายการสถิติทางการที่นำมาใช้ในการคำนวณ)

รายการสถิติทางการ(ที่เป็นตัวชี้วัด)	รายการสถิติทางการที่นำมาใช้ในการคำนวณ	หน่วยงานรับผิดชอบ	สาขา	วิธีการคำนวณ
2.1)				

^{1/} การจัดจำแนก เช่น กลุ่มอายุ เพศ อาชีพ การศึกษา ฯลฯ

^{2/} ระดับการนำเสนอ เช่น ประเทศ ภาค จังหวัด เขตการปกครอง ฯลฯ

^{3/} วิธีการคำนวณเปลี่ยนแปลงไปตามตัวชี้วัดแต่ละตัว

4. คำนิยามที่สำคัญ:

- 1) _____
- 2) _____

5. หน่วยงานรับผิดชอบผลิต/จัดทำข้อมูล

กลุ่ม/ฝ่าย	นโยบายและแผน
สำนัก/	สำนักงานอุตสาหกรรมจังหวัดชัยนาท
กรม/	สำนักงานปลัดกระทรวงอุตสาหกรรมจังหวัดชัยนาท
กระทรวง	อุตสาหกรรม
โทรศัพท์	0-56-476-761
โทรสาร :	0-56-476-764
E-mail	moi_chainat@industry.go.th

1. การผลิต/จัดทำสถิติทางการ

1.1 ชื่อโครงการ/งาน/ทะเบียน/รายงาน : ☐ ไม่มี ☒ มี (ระบุชื่อ)

1.2 วิธีการเก็บรวบรวมข้อมูล:

☐ สัมภาษณ์

☒ สำรวจ(ระบุระเบียบวิธีทางสถิติ)

☐ ทะเบียน

☐ รายงาน

☐ อื่นๆ(ระบุ)

1.3 มาตรฐานการจัดจำแนกข้อมูล : ☒ ไม่มี ☐ มี (ระบุ).....

1.4 รูปแบบการจัดเก็บข้อมูล : ☒ จัดเก็บในรูปเอกสาร/รายงาน

(ตอบได้มากกว่า 1 ข้อ) ☒ จัดเก็บในรูปแบบไฟล์ข้อมูล (เช่น doc, xls, pdf, txt ฯลฯ)
(ระบุ)xls.....

☐ ฐานข้อมูล (ระบุชื่อโปรแกรมที่จัดทำ).....

☐ อื่นๆ (ระบุ)

1.5 ความถี่ในการเก็บรวบรวมข้อมูล :

☐ รายชั่วโมง ☐ รายวัน ☐ รายสัปดาห์ ☐ รายเดือน

☐ รายไตรมาส ☐ ราย 6 เดือน ☒ รายปี ☐ ราย 2 ปี

☐ ราย 3 ปี ☐ ราย 5 ปี ☐ ราย 10 ปี

☐ อื่นๆ (ระบุ)

1.6 ความถี่ในการประมวลผลข้อมูล :

☐ รายชั่วโมง ☐ รายวัน ☐ รายสัปดาห์ ☐ รายเดือน

☐ รายไตรมาส ☐ ราย 6 เดือน ☒ รายปี ☐ ราย 2 ปี

☐ ราย 3 ปี ☐ ราย 5 ปี ☐ ราย 10 ปี

☐ อื่นๆ (ระบุ)

2. การเผยแพร่สถิติทางการ

2.1 วิธีการเผยแพร่ :

(ตอบได้มากกว่า 1 ข้อ)

☒ เอกสาร/รายงาน/สิ่งพิมพ์ (ระบุ)

☐ เว็บไซต์ (ระบุ).....

☐ อื่นๆ (ระบุ)

2.2 ความถี่ในการเผยแพร่ :

☐ รายชั่วโมง ☐ รายวัน ☐ รายสัปดาห์ ☐ รายเดือน

☐ รายไตรมาส ☐ ราย 6 เดือน ☒ รายปี ☐ ราย 2 ปี

☐ ราย 3 ปี ☐ ราย 5 ปี ☐ ราย 10 ปี

☐ อื่นๆ (ระบุ)

2.3 ระดับการเข้าถึงข้อมูล:

☒ ระดับ 1 เผยแพร่ได้

☐ ระดับ 2 เผยแพร่ได้ เมื่อมีคำขอและการอนุมัติ

3. สถิติทางการ

1) ชื่อสถิติทางการ: การตรวจรับรอง GAP

ปีที่จัดทำ 2555

สาขาสถิติการเกษตร การป่าไม้ และการประมง

หมวดสถิติการเกษตร

หมู่การปลูกพืช

รายการสถิติทางการ	การจัดจำแนก ^{1/}	ระดับการนำเสนอ ^{2/}
1.1) จำนวนเกษตรกรที่เข้าร่วมโครงการตรวจรับรอง GAP		จังหวัด
:		

● ในกรณีที่สถิติทางการเป็น ตัวชี้วัด ซึ่งได้มาจากการคำนวณค่า (ให้ระบุรายการสถิติทางการที่นำมาใช้ในการคำนวณ)

รายการสถิติทางการ(ที่เป็นตัวชี้วัด)	รายการสถิติทางการที่นำมาใช้ในการคำนวณ	หน่วยงานรับผิดชอบ	สาขา	วิธีการคำนวณ ^{3/}
เช่น 1.1)a	b			$a = \frac{b}{c} \times 100$
	c			

2) ชื่อสถิติทางการ:

ปีที่จัดทำ

สาขา

หมวด

หมู่

รายการสถิติทางการ	การจัดจำแนก	ระดับการนำเสนอ
2.1)		
2.2)		

● ในกรณีที่สถิติทางการเป็น ตัวชี้วัด ซึ่งได้มาจากการคำนวณค่า (ให้ระบุรายการสถิติทางการที่นำมาใช้ในการคำนวณ)

รายการสถิติทางการ(ที่เป็นตัวชี้วัด)	รายการสถิติทางการที่นำมาใช้ในการคำนวณ	หน่วยงานรับผิดชอบ	สาขา	วิธีการคำนวณ
2.1)				

^{1/} การจัดจำแนก เช่น กลุ่มอายุ เพศ อาชีพ การศึกษา ฯลฯ

^{2/} ระดับการนำเสนอ เช่น ประเทศ ภาค จังหวัด เขตการปกครอง ฯลฯ

^{3/} วิธีการคำนวณเปลี่ยนแปลงไปตามตัวชี้วัดแต่ละตัว

4. คำนิยามที่สำคัญ:

จำนวนเกษตรกรที่เข้าร่วมโครงการตรวจรับรอง GAP หมายถึง จำนวนเกษตรกรที่เข้าร่วมโครงการตรวจรับรอง GAP (การทำการเกษตรที่เหมาะสม)

5. หน่วยงานรับผิดชอบผลิต/จัดทำข้อมูล

กลุ่ม/ฝ่าย : ยุทธศาสตร์และสารสนเทศ

สำนัก/ศูนย์/กอง : เกษตรจังหวัดชัยนาท

กรม/หน่วยงาน :

กระทรวง : เกษตรและสหกรณ์

โทรศัพท์ : 0-56-476720-15

โทรสาร : 0875956599

E-mail address : Pichet_ruk@hotmail.com

1. การผลิต/จัดทำสถิติทางการ

1.1 ชื่อโครงการ/งาน/ทะเบียน/รายงาน : ☐ ไม่มี ☒ มี (ระบุชื่อ)

1.2 วิธีการเก็บรวบรวมข้อมูล:

• สัมภาษณ์

☒ สำรวจ(ระบุระเบียบวิธีทางสถิติ)

• ทะเบียน

• รายงาน

• อื่นๆ(ระบุ)

1.3 มาตรฐานการจัดจำแนกข้อมูล : ☒ ไม่มี ☐ มี (ระบุ).....

1.4 รูปแบบการจัดเก็บข้อมูล : ☒ จัดเก็บในรูปเอกสาร/รายงาน

(ตอบได้มากกว่า 1 ข้อ) ☒ จัดเก็บในรูปแบบไฟล์ข้อมูล (เช่น doc, xls, pdf, txt ฯลฯ)
(ระบุ)xls.....

• ฐานข้อมูล (ระบุชื่อโปรแกรมที่จัดทำ).....

• อื่นๆ (ระบุ)

1.5 ความถี่ในการเก็บรวบรวมข้อมูล :

• รายชั่วโมง • รายวัน • รายสัปดาห์ • รายเดือน

• รายไตรมาส • ราย 6 เดือน ☒ รายปี • ราย 2 ปี

• ราย 3 ปี • ราย 5 ปี • ราย 10 ปี

• อื่นๆ (ระบุ)

1.6 ความถี่ในการประมวลผลข้อมูล :

• รายชั่วโมง • รายวัน • รายสัปดาห์ • รายเดือน

• รายไตรมาส • ราย 6 เดือน ☒ รายปี • ราย 2 ปี

• ราย 3 ปี • ราย 5 ปี • ราย 10 ปี

• อื่นๆ (ระบุ)

2. การเผยแพร่สถิติทางการ

2.1 วิธีการเผยแพร่ :

(ตอบได้มากกว่า 1 ข้อ)

☒ เอกสาร/รายงาน/สิ่งพิมพ์ (ระบุ)

☐ เว็บไซต์ (ระบุ).....

☐ อื่นๆ (ระบุ)

2.2 ความถี่ในการเผยแพร่ :

• รายชั่วโมง • รายวัน • รายสัปดาห์ • รายเดือน

• รายไตรมาส • ราย 6 เดือน ☒ รายปี • ราย 2 ปี

• ราย 3 ปี • ราย 5 ปี • ราย 10 ปี

• อื่นๆ (ระบุ)

2.3 ระดับการเข้าถึงข้อมูล:

☒ ระดับ 1 เผยแพร่ได้

• ระดับ 2 เผยแพร่ได้ เมื่อมีคำขอและการอนุมัติ

3. สถิติทางการ

1) ชื่อสถิติทางการ: การตรวจรับรอง GAP

ปีที่จัดทำ 2555

สาขาสถิติการเกษตร การป่าไม้ และการประมง

หมวดสถิติการเกษตร

หมู่การปลูกพืช

รายการสถิติทางการ	การจัดจำแนก ^{1/}	ระดับการนำเสนอ ^{2/}
1.1) จำนวนเกษตรกรที่ผ่านการตรวจรับรอง GAP		จังหวัด
:		

● ในกรณีที่สถิติทางการเป็น ตัวชี้วัด ซึ่งได้มาจากการคำนวณค่า (ให้ระบุรายการสถิติทางการที่นำมาใช้ในการคำนวณ)

รายการสถิติทางการ(ที่เป็นตัวชี้วัด)	รายการสถิติทางการที่นำมาใช้ในการคำนวณ	หน่วยงานรับผิดชอบ	สาขา	วิธีการคำนวณ ^{3/}
เช่น 1.1)a	b			$a = \frac{b}{c} \times 100$
	c			

2) ชื่อสถิติทางการ:

ปีที่จัดทำ

สาขา

หมวด

หมู่

รายการสถิติทางการ	การจัดจำแนก	ระดับการนำเสนอ
2.1)		
2.2)		

● ในกรณีที่สถิติทางการเป็น ตัวชี้วัด ซึ่งได้มาจากการคำนวณค่า (ให้ระบุรายการสถิติทางการที่นำมาใช้ในการคำนวณ)

รายการสถิติทางการ(ที่เป็นตัวชี้วัด)	รายการสถิติทางการที่นำมาใช้ในการคำนวณ	หน่วยงานรับผิดชอบ	สาขา	วิธีการคำนวณ
2.1)				
2.2)				

^{1/} การจัดจำแนก เช่น กลุ่มอายุ เพศ อาชีพ การศึกษา ฯลฯ

^{2/} ระดับการนำเสนอ เช่น ประเทศ ภาค จังหวัด เขตการปกครอง ฯลฯ

^{3/} วิธีการคำนวณเปลี่ยนแปลงไปตามตัวชี้วัดแต่ละตัว

4. คำนิยามที่สำคัญ:

จำนวนเกษตรกรที่ผ่านการตรวจรับรอง GAP หมายถึง จำนวนเกษตรกรที่สมัครเข้าร่วมโครงการ GAP แล้วผ่านการตรวจรับรองจากหน่วยงานที่รับผิดชอบแล้ว

5. หน่วยงานรับผิดชอบผลิต/จัดทำข้อมูล

กลุ่ม/ฝ่าย : ยุทธศาสตร์และสารสนเทศ

สำนัก/ศูนย์/กอง : เกษตรจังหวัดชัยนาท

กรม/หน่วยงาน :

กระทรวง : เกษตรและสหกรณ์

โทรศัพท์ : 0-56-476720-15

โทรสาร : 0875956599

E-mail address : Pichet_ruk@hotmail.com

1. การผลิต/จัดทำสถิติทางการ

1.1 ชื่อโครงการ/งาน/ทะเบียน/รายงาน : ☐ ไม่มี ☒ มี (ระบุชื่อ)

1.2 วิธีการเก็บรวบรวมข้อมูล:

• สัมภาษณ์

☒ สำรวจ (ระบุระเบียบวิธีทางสถิติ)

• ทะเบียน

• รายงาน

• อื่นๆ (ระบุ)

1.3 มาตรฐานการจัดจำแนกข้อมูล : ☒ ไม่มี ☐ มี (ระบุ)

1.4 รูปแบบการจัดเก็บข้อมูล : ☒ จัดเก็บในรูปเอกสาร/รายงาน
(ตอบได้มากกว่า 1 ข้อ) ☒ จัดเก็บในรูปแบบไฟล์ข้อมูล (เช่น doc, xls, pdf, txt ฯลฯ)
(ระบุ)xls.....

• ฐานข้อมูล (ระบุชื่อโปรแกรมที่จัดทำ)

• อื่นๆ (ระบุ)

1.5 ความถี่ในการเก็บรวบรวมข้อมูล :

• รายชั่วโมง • รายวัน • รายสัปดาห์ • รายเดือน

• รายไตรมาส • ราย 6 เดือน ☒ รายปี • ราย 2 ปี

• ราย 3 ปี • ราย 5 ปี • ราย 10 ปี

• อื่นๆ (ระบุ)

1.6 ความถี่ในการประมวลผลข้อมูล :

• รายชั่วโมง • รายวัน • รายสัปดาห์ • รายเดือน

• รายไตรมาส • ราย 6 เดือน ☒ รายปี • ราย 2 ปี

• ราย 3 ปี • ราย 5 ปี • ราย 10 ปี

• อื่นๆ (ระบุ)

2. การเผยแพร่สถิติทางการ

2.1 วิธีการเผยแพร่ : ☒ เอกสาร/รายงาน/สิ่งพิมพ์ (ระบุ)
(ตอบได้มากกว่า 1 ข้อ) ☐ เว็บไซต์ (ระบุ)

☐ อื่นๆ (ระบุ)

2.2 ความถี่ในการเผยแพร่ :

• รายชั่วโมง • รายวัน • รายสัปดาห์ • รายเดือน

• รายไตรมาส • ราย 6 เดือน ☒ รายปี • ราย 2 ปี

• ราย 3 ปี • ราย 5 ปี • ราย 10 ปี

• อื่นๆ (ระบุ)

2.3 ระดับการเข้าถึงข้อมูล:

☒ ระดับ 1 เผยแพร่ได้

• ระดับ 2 เผยแพร่ได้ เมื่อมีคำขอและการอนุมัติ

3. สถิติทางการ

1) ชื่อสถิติทางการ: การตรวจรับรอง GAP

ปีที่จัดทำ 2555

สาขาสถิติการเกษตร การป่าไม้ และการประมง

หมวดสถิติการเกษตร

หมู่การปลูกพืช

รายการสถิติทางการ	การจัดจำแนก ^{1/}	ระดับการนำเสนอ ^{2/}
1.1) จำนวนพื้นที่ที่เข้าร่วมโครงการตรวจรับรอง GAP		จังหวัด
:		

● ในกรณีที่สถิติทางการเป็น ตัวชี้วัด ซึ่งได้มาจากการคำนวณค่า (ให้ระบุรายการสถิติทางการที่นำมาใช้ในการคำนวณ)

รายการสถิติทางการ(ที่เป็นตัวชี้วัด)	รายการสถิติทางการที่นำมาใช้ในการคำนวณ	หน่วยงานรับผิดชอบ	สาขา	วิธีการคำนวณ ^{3/}
เช่น 1.1)a	b			$a = \frac{b}{c} \times 100$
	c			

2) ชื่อสถิติทางการ:

ปีที่จัดทำ

สาขา

หมวด

หมู่

รายการสถิติทางการ	การจัดจำแนก	ระดับการนำเสนอ
2.1)		
2.2)		

● ในกรณีที่สถิติทางการเป็น ตัวชี้วัด ซึ่งได้มาจากการคำนวณค่า (ให้ระบุรายการสถิติทางการที่นำมาใช้ในการคำนวณ)

รายการสถิติทางการ(ที่เป็นตัวชี้วัด)	รายการสถิติทางการที่นำมาใช้ในการคำนวณ	หน่วยงานรับผิดชอบ	สาขา	วิธีการคำนวณ
2.1)				

^{1/} การจัดจำแนก เช่น กลุ่มอายุ เพศ อาชีพ การศึกษา ฯลฯ

^{2/} ระดับการนำเสนอ เช่น ประเทศ ภาค จังหวัด เขตการปกครอง ฯลฯ

^{3/} วิธีการคำนวณเปลี่ยนแปลงไปตามตัวชี้วัดแต่ละตัว

4. คำนิยามที่สำคัญ:

จำนวนพื้นที่ที่เข้าร่วมโครงการตรวจรับรอง GAP หมายถึง ขอบเขตพื้นที่ที่เกษตรกรใช้สมัครเข้าร่วมโครงการตรวจรับรอง GAP

5. หน่วยงานรับผิดชอบผลิต/จัดทำข้อมูล

กลุ่ม/ฝ่าย : ยุทธศาสตร์และสารสนเทศ

สำนัก/ศูนย์/กอง : เกษตรจังหวัดชัยนาท

กรม/หน่วยงาน :

กระทรวง : เกษตรและสหกรณ์

โทรศัพท์ : 0-56-476720-15

โทรสาร : 0875956599

E-mail address : Pichet_ruk@hotmail.com

1. การผลิต/จัดทำสถิติทางการ

1.1 ชื่อโครงการ/งาน/ทะเบียน/รายงาน : ☐ ไม่มี ☒ มี (ระบุชื่อ)

1.2 วิธีการเก็บรวบรวมข้อมูล:

• สัมภาษณ์

☒ สำรวจ (ระบุระเบียบวิธีทางสถิติ)

• ทะเบียน

• รายงาน

• อื่นๆ (ระบุ)

1.3 มาตรฐานการจัดจำแนกข้อมูล : ☒ ไม่มี ☐ มี (ระบุ)

1.4 รูปแบบการจัดเก็บข้อมูล : ☒ จัดเก็บในรูปเอกสาร/รายงาน

(ตอบได้มากกว่า 1 ข้อ) ☒ จัดเก็บในรูปแบบไฟล์ข้อมูล (เช่น doc, xls, pdf, txt ฯลฯ)
(ระบุ)xls.....

• ฐานข้อมูล (ระบุชื่อโปรแกรมที่จัดทำ)

• อื่นๆ (ระบุ)

1.5 ความถี่ในการเก็บรวบรวมข้อมูล :

• รายชั่วโมง • รายวัน • รายสัปดาห์ • รายเดือน

• รายไตรมาส • ราย 6 เดือน ☒ รายปี • ราย 2 ปี

• ราย 3 ปี • ราย 5 ปี • ราย 10 ปี

• อื่นๆ (ระบุ)

1.6 ความถี่ในการประมวลผลข้อมูล :

• รายชั่วโมง • รายวัน • รายสัปดาห์ • รายเดือน

• รายไตรมาส • ราย 6 เดือน ☒ รายปี • ราย 2 ปี

• ราย 3 ปี • ราย 5 ปี • ราย 10 ปี

• อื่นๆ (ระบุ)

2. การเผยแพร่สถิติทางการ

2.1 วิธีการเผยแพร่ :

(ตอบได้มากกว่า 1 ข้อ)

☒ เอกสาร/รายงาน/สิ่งพิมพ์ (ระบุ)

☐ เว็บไซต์ (ระบุ)

☐ อื่นๆ (ระบุ)

2.2 ความถี่ในการเผยแพร่ :

• รายชั่วโมง • รายวัน • รายสัปดาห์ • รายเดือน

• รายไตรมาส • ราย 6 เดือน ☒ รายปี • ราย 2 ปี

• ราย 3 ปี • ราย 5 ปี • ราย 10 ปี

• อื่นๆ (ระบุ)

2.3 ระดับการเข้าถึงข้อมูล:

☒ ระดับ 1 เผยแพร่ได้

• ระดับ 2 เผยแพร่ได้ เมื่อมีคำขอและการอนุมัติ

3. สถิติทางการ

1) ชื่อสถิติทางการ: การตรวจรับรอง GAP

ปีที่จัดทำ 2555

สาขาสถิติการเกษตร การป่าไม้ และการประมง

หมวดสถิติการเกษตร

หมู่การปลูกพืช

รายการสถิติทางการ	การจัดจำแนก ^{1/}	ระดับการนำเสนอ ^{2/}
1.1) จำนวนพื้นที่ที่ผ่านการตรวจรับรอง GAP		จังหวัด
:		

● ในกรณีที่สถิติทางการเป็น ตัวชี้วัด ซึ่งได้มาจากการคำนวณค่า (ให้ระบุรายการสถิติทางการที่นำมาใช้ในการคำนวณ)

รายการสถิติทางการ (ที่เป็นตัวชี้วัด)	รายการสถิติทางการที่นำมาใช้ในการคำนวณ	หน่วยงานรับผิดชอบ	สาขา	วิธีการคำนวณ ^{3/}
เช่น 1.1) a	b			$a = \frac{b}{c} \times 100$
	c			

2) ชื่อสถิติทางการ:

ปีที่จัดทำ

สาขา

หมวด

หมู่

รายการสถิติทางการ	การจัดจำแนก	ระดับการนำเสนอ
2.1)		
2.2)		

● ในกรณีที่สถิติทางการเป็น ตัวชี้วัด ซึ่งได้มาจากการคำนวณค่า (ให้ระบุรายการสถิติทางการที่นำมาใช้ในการคำนวณ)

รายการสถิติทางการ (ที่เป็นตัวชี้วัด)	รายการสถิติทางการที่นำมาใช้ในการคำนวณ	หน่วยงานรับผิดชอบ	สาขา	วิธีการคำนวณ
2.1)				

^{1/} การจัดจำแนก เช่น กลุ่มอายุ เพศ อาชีพ การศึกษา ฯลฯ

^{2/} ระดับการนำเสนอ เช่น ประเทศ ภาค จังหวัด เขตการปกครอง ฯลฯ

^{3/} วิธีการคำนวณเปลี่ยนแปลงไปตามตัวชี้วัดแต่ละตัว

4. คำนิยามที่สำคัญ:

จำนวนพื้นที่ผ่านการตรวจรับรอง GAP หมายถึง จำนวนพื้นที่ (ไร่) ที่หน่วยงานที่ตรวจรับรอง ดำเนินการตรวจรับรองแล้ว

5. หน่วยงานรับผิดชอบผลิต/จัดทำข้อมูล

กลุ่ม/ฝ่าย : ยุทธศาสตร์และสารสนเทศ

สำนัก/ศูนย์/กอง : เกษตรจังหวัดชัยนาท

กรม/หน่วยงาน :

กระทรวง : เกษตรและสหกรณ์

โทรศัพท์ : 0-56-476720-15

โทรสาร : 0875956599

E-mail address : Pichet_ruk@hotmail.com

1. การผลิต/จัดทำสถิติทางการ

1.1 ชื่อโครงการ/งาน/ทะเบียน/รายงาน : ☒ ไม่มี • มี (ระบุชื่อ)

1.2 วิธีการเก็บรวบรวมข้อมูล:

• สัมภาษณ์

☒ สำรวจ(ระบุระเบียบวิธีทางสถิติ)

☒ ทะเบียน

☒ รายงาน

• อื่นๆ(ระบุ)

1.3 มาตรฐานการจัดจำแนกข้อมูล : ☒ ไม่มี ☐ มี (ระบุ).....

1.4 รูปแบบการจัดเก็บข้อมูล : ☒ จัดเก็บในรูปเอกสาร/รายงาน
(ตอบได้มากกว่า 1 ข้อ) ☒ จัดเก็บในรูปแบบไฟล์ข้อมูล (เช่น doc, xls, pdf, txt ฯลฯ)
(ระบุ)xls.....

• ฐานข้อมูล (ระบุชื่อโปรแกรมที่จัดทำ).....

• อื่นๆ (ระบุ)

1.5 ความถี่ในการเก็บรวบรวมข้อมูล :

• รายชั่วโมง	• รายวัน	• รายสัปดาห์	• รายเดือน
• รายไตรมาส	• ราย 6 เดือน	<input checked="" type="checkbox"/> รายปี	• ราย 2 ปี
• ราย 3 ปี	• ราย 5 ปี	• ราย 10 ปี	
• อื่นๆ (ระบุ)			

1.6 ความถี่ในการประมวลผลข้อมูล :

• รายชั่วโมง	• รายวัน	• รายสัปดาห์	• รายเดือน
• รายไตรมาส	• ราย 6 เดือน	<input checked="" type="checkbox"/> รายปี	• ราย 2 ปี
• ราย 3 ปี	• ราย 5 ปี	• ราย 10 ปี	
• อื่นๆ (ระบุ)			

2. การเผยแพร่สถิติทางการ

2.1 วิธีการเผยแพร่ : ☒ เอกสาร/รายงาน/สิ่งพิมพ์ (ระบุ)
(ตอบได้มากกว่า 1 ข้อ) ☐ เว็บไซต์ (ระบุ).....
☐ อื่นๆ (ระบุ)

2.2 ความถี่ในการเผยแพร่ :

• รายชั่วโมง	• รายวัน	• รายสัปดาห์	• รายเดือน
• รายไตรมาส	• ราย 6 เดือน	<input checked="" type="checkbox"/> รายปี	• ราย 2 ปี
• ราย 3 ปี	• ราย 5 ปี	• ราย 10 ปี	
• อื่นๆ (ระบุ)			

2.3 ระดับการเข้าถึงข้อมูล: ☒ ระดับ 1 เผยแพร่ได้
• ระดับ 2 เผยแพร่ได้ เมื่อมีคำขอและการอนุมัติ

รายละเอียดสถิติทางการ (Official Statistics Metadata) กลุ่มการเกษตรที่เข้มแข็ง

3. สถิติทางการ

1) ชื่อสถิติทางการ: จำนวนกลุ่มการเกษตรที่เข้มแข็ง
ปีที่ 2555

สาขา สถิติการเกษตร การป่าไม้และการประมง

หมวดสถิติการเกษตร

หมู่ การปลูกพืช

รายการสถิติทางการ	การจัดจำแนก ^{1/}	ระดับการนำเสนอ ^{2/}
1.1) จำนวนกลุ่มการเกษตรที่เข้มแข็ง		จังหวัด
:		

● ในกรณีที่สถิติทางการเป็น **ตัวชี้วัด** ซึ่งได้มาจากการคำนวณค่า (ให้ระบุรายการสถิติทางการที่นำมาใช้ในการคำนวณ)

รายการสถิติทางการ(ที่เป็นตัวชี้วัด)	รายการสถิติทางการที่นำมาใช้ในการคำนวณ	หน่วยงานรับผิดชอบ	สาขา	วิธีการคำนวณ ^{3/}
เช่น 1.1) a	b c			$a = \frac{b}{c} \times 100$

2) ชื่อสถิติทางการ:

ปีที่จัดทำ

สาขา

หมวด

หมู่

รายการสถิติทางการ	การจัดจำแนก	ระดับการนำเสนอ
2.1)		
2.2)		

● ในกรณีที่สถิติทางการเป็น **ตัวชี้วัด** ซึ่งได้มาจากการคำนวณค่า (ให้ระบุรายการสถิติทางการที่นำมาใช้ในการคำนวณ)

รายการสถิติทางการ(ที่เป็นตัวชี้วัด)	รายการสถิติทางการที่นำมาใช้ในการคำนวณ	หน่วยงานรับผิดชอบ	สาขา	วิธีการคำนวณ
2.1)				

^{1/} การจัดจำแนก เช่น กลุ่มอายุ เพศ อาชีพ การศึกษา ฯลฯ

^{2/} ระดับการนำเสนอ เช่น ประเทศ ภาค จังหวัด เขตการปกครอง ฯลฯ

^{3/} วิธีการคำนวณเปลี่ยนแปลงไปตามตัวชี้วัดแต่ละตัว

4. คำนิยามที่สำคัญ:

1) _____

2) _____

5. หน่วยงานรับผิดชอบผลิต/จัดทำข้อมูล

กลุ่ม/ฝ่าย : _____

สำนัก/ศูนย์/กอง : สหกรณ์จังหวัดชัยนาท

กรม/หน่วยงาน : _____

กระทรวง : เกษตรและสหกรณ์

โทรศัพท์ : 0-5640-5227

โทรสาร : 0-5640-5227

E-mail address : _____

1. การผลิต/จัดทำสถิติทางการ

1.1 ชื่อโครงการ/งาน/ทะเบียน/รายงาน : ☒ ไม่มี • มี (ระบุชื่อ)

1.2 วิธีการเก็บรวบรวมข้อมูล:

• สัมภาษณ์

• สำรวจ(ระบุระเบียบวิธีทางสถิติ)

☒ ทะเบียน

• รายงาน

• อื่นๆ(ระบุ)

1.3 มาตรฐานการจัดจำแนกข้อมูล : ☒ ไม่มี ☐ มี (ระบุ).....

1.4 รูปแบบการจัดเก็บข้อมูล :

(ตอบได้มากกว่า 1 ข้อ)

• จัดเก็บในรูปเอกสาร/รายงาน

☒ จัดเก็บในรูปแบบไฟล์ข้อมูล (เช่น doc, xls, pdf, txt ฯลฯ)
(ระบุ)xls.....

• ฐานข้อมูล (ระบุชื่อโปรแกรมที่จัดทำ).....

• อื่นๆ (ระบุ)

1.5 ความถี่ในการเก็บรวบรวมข้อมูล :

• รายชั่วโมง

• รายวัน

• รายสัปดาห์

• รายเดือน

• รายไตรมาส

• ราย 6 เดือน

☒ รายปี

• ราย 2 ปี

• ราย 3 ปี

• ราย 5 ปี

• ราย 10 ปี

• อื่นๆ (ระบุ)

1.6 ความถี่ในการประมวลผลข้อมูล :

• รายชั่วโมง

• รายวัน

• รายสัปดาห์

• รายเดือน

• รายไตรมาส

• ราย 6 เดือน

☒ รายปี

• ราย 2 ปี

• ราย 3 ปี

• ราย 5 ปี

• ราย 10 ปี

• อื่นๆ (ระบุ)

2. การเผยแพร่สถิติทางการ

2.1 วิธีการเผยแพร่ :

(ตอบได้มากกว่า 1 ข้อ)

☐ เอกสาร/รายงาน/สิ่งพิมพ์ (ระบุ)

☒ เว็บไซต์ (ระบุ).....

☐ อื่นๆ (ระบุ)

2.2 ความถี่ในการเผยแพร่ :

• รายชั่วโมง

• รายวัน

• รายสัปดาห์

• รายเดือน

• รายไตรมาส

• ราย 6 เดือน

☒ รายปี

• ราย 2 ปี

• ราย 3 ปี

• ราย 5 ปี

• ราย 10 ปี

• อื่นๆ (ระบุ)

2.3 ระดับการเข้าถึงข้อมูล:

☒ ระดับ 1 เผยแพร่ได้

• ระดับ 2 เผยแพร่ได้ เมื่อมีคำขอและการอนุมัติ

3. สถิติทางการ

1) ชื่อสถิติทางการ: เงินทุนหมุนเวียนในกลุ่มเกษตรและสหกรณ์
ปีที่จัด 2555

สาขา สถิติการเกษตร การป่าไม้และการประมง

หมวด สถิติการเกษตร

หมู่ การปลูกพืช

รายการสถิติทางการ	การจัดจำแนก ^{1/}	ระดับการนำเสนอ ^{2/}
1.1) จำนวนเงินทุนหมุนเวียนในกลุ่มเกษตรและสหกรณ์จังหวัด		จังหวัด
:		

● ในกรณีที่สถิติทางการเป็น ตัวชี้วัด ซึ่งได้มาจากการคำนวณค่า (ให้ระบุรายการสถิติทางการที่นำมาใช้ในการคำนวณ)

รายการสถิติทางการ(ที่เป็นตัวชี้วัด)	รายการสถิติทางการที่นำมาใช้ในการคำนวณ	หน่วยงานรับผิดชอบ	สาขา	วิธีการคำนวณ ^{3/}
เช่น 1.1) a	b c			$a = \frac{b}{c} \times 100$

2) ชื่อสถิติทางการ:

ปีที่จัดทำ

สาขา

หมวด

หมู่

รายการสถิติทางการ	การจัดจำแนก	ระดับการนำเสนอ
2.1)		
2.2)		

● ในกรณีที่สถิติทางการเป็น ตัวชี้วัด ซึ่งได้มาจากการคำนวณค่า (ให้ระบุรายการสถิติทางการที่นำมาใช้ในการคำนวณ)

รายการสถิติทางการ(ที่เป็นตัวชี้วัด)	รายการสถิติทางการที่นำมาใช้ในการคำนวณ	หน่วยงานรับผิดชอบ	สาขา	วิธีการคำนวณ
2.1)				

^{1/} การจัดจำแนก เช่น กลุ่มอายุ เพศ อาชีพ การศึกษา ฯลฯ

^{2/} ระดับการนำเสนอ เช่น ประเทศ ภาค จังหวัด เขตการปกครอง ฯลฯ

^{3/} วิธีการคำนวณเปลี่ยนแปลงไปตามตัวชี้วัดแต่ละตัว

4. คำนิยามที่สำคัญ:

- 1)
- 2)

5. หน่วยงานรับผิดชอบผลิต/จัดทำข้อมูล

กลุ่ม/ฝ่าย :

สำนัก/ศูนย์/กอง : สหกรณ์จังหวัดชัยนาท

กรม/หน่วยงาน : สหกรณ์จังหวัด

กระทรวง : เกษตรและสหกรณ์

โทรศัพท์ : 056-405-227-29

โทรสาร : 056-40-5227

E-mail address :

1. การผลิต/จัดทำสถิติทางการ

1.1 ชื่อโครงการ/งาน/ทะเบียน/รายงาน : ☒ ไม่มี • มี (ระบุชื่อ)

1.2 วิธีการเก็บรวบรวมข้อมูล:

- สัมภาษณ์
- สำรวจ(ระบุระเบียบวิธีทางสถิติ)
- ทะเบียน
- ☒ รายงาน
- อื่นๆ(ระบุ)

1.3 มาตรฐานการจัดจำแนกข้อมูล : ☒ ไม่มี ☐ มี (ระบุ).....

1.4 รูปแบบการจัดเก็บข้อมูล : ☒ จัดเก็บในรูปเอกสาร/รายงาน
(ตอบได้มากกว่า 1 ข้อ) ☒ จัดเก็บในรูปแบบไฟล์ข้อมูล (เช่น doc, xls, pdf, txt ฯลฯ)
(ระบุ)xls.....

- ฐานข้อมูล (ระบุชื่อโปรแกรมที่จัดทำ).....
- อื่นๆ (ระบุ)

1.5 ความถี่ในการเก็บรวบรวมข้อมูล :

• รายชั่วโมง	• รายวัน	• รายสัปดาห์	• รายเดือน
• รายไตรมาส	• ราย 6 เดือน	<input checked="" type="checkbox"/> รายปี	• ราย 2 ปี
• ราย 3 ปี	• ราย 5 ปี	• ราย 10 ปี	
• อื่นๆ (ระบุ)			

1.6 ความถี่ในการประมวลผลข้อมูล :

• รายชั่วโมง	• รายวัน	• รายสัปดาห์	• รายเดือน
• รายไตรมาส	• ราย 6 เดือน	<input checked="" type="checkbox"/> รายปี	• ราย 2 ปี
• ราย 3 ปี	• ราย 5 ปี	• ราย 10 ปี	
• อื่นๆ (ระบุ)			

2. การเผยแพร่สถิติทางการ

2.1 วิธีการเผยแพร่ : ☒ เอกสาร/รายงาน/สิ่งพิมพ์ (ระบุ)
(ตอบได้มากกว่า 1 ข้อ) ☐ เว็บไซต์ (ระบุ).....
☐ อื่นๆ (ระบุ)

2.2 ความถี่ในการเผยแพร่ :

• รายชั่วโมง	• รายวัน	• รายสัปดาห์	• รายเดือน
• รายไตรมาส	• ราย 6 เดือน	<input checked="" type="checkbox"/> รายปี	• ราย 2 ปี
• ราย 3 ปี	• ราย 5 ปี	• ราย 10 ปี	
• อื่นๆ (ระบุ)			

2.3 ระดับการเข้าถึงข้อมูล: ☒ ระดับ 1 เผยแพร่ได้
• ระดับ 2 เผยแพร่ได้ เมื่อมีคำขอและการอนุมัติ

รายละเอียดสถิติทางการ (Official Statistics Metadata) โรงสีข้าวและกำลังการผลิต

3. สถิติทางการ

1) ชื่อสถิติทางการ: โรงสีข้าว

ปีที่จัดทำ

สาขา สถิติอุตสาหกรรม

หมวดอุตสาหกรรมการผลิต

หมู่ อุตสาหกรรมการผลิต

รายการสถิติทางการ	การจัดจำแนก ^{1/}	ระดับการนำเสนอ ^{2/}
1.1) จำนวนโรงสีข้าวและกำลังการผลิต		จังหวัด
:		

● ในกรณีที่สถิติทางการเป็น **ตัวชี้วัด** ซึ่งได้มาจากการคำนวณค่า (ให้ระบุรายการสถิติทางการที่นำมาใช้ในการคำนวณ)

รายการสถิติทางการ(ที่เป็นตัวชี้วัด)	รายการสถิติทางการที่นำมาใช้ในการคำนวณ	หน่วยงานรับผิดชอบ	สาขา	วิธีการคำนวณ ^{3/}
เช่น 1.1) a	b			$a = \frac{b}{c} \times 100$
	c			

2) ชื่อสถิติทางการ:

ปีที่จัดทำ

สาขา

หมวด

หมู่

รายการสถิติทางการ	การจัดจำแนก	ระดับการนำเสนอ
2.1)		
2.2)		

● ในกรณีที่สถิติทางการเป็น **ตัวชี้วัด** ซึ่งได้มาจากการคำนวณค่า (ให้ระบุรายการสถิติทางการที่นำมาใช้ในการคำนวณ)

รายการสถิติทางการ(ที่เป็นตัวชี้วัด)	รายการสถิติทางการที่นำมาใช้ในการคำนวณ	หน่วยงานรับผิดชอบ	สาขา	วิธีการคำนวณ
2.1)				

4. คำนิยามที่สำคัญ:

^{1/} การจัดจำแนก เช่น กลุ่มอายุ เพศ อาชีพ การศึกษา ฯลฯ

^{2/} ระดับการนำเสนอ เช่น ประเทศ ภาค จังหวัด เขตการปกครอง ฯลฯ

^{3/} วิธีการคำนวณเปลี่ยนแปลงไปตามตัวชี้วัดแต่ละตัว

รายละเอียดสถิติทางการ (Official StatisticsMetadata) โรงสีข้าวและกำลังการผลิต

โรงสีข้าว หมายถึง สถานที่สีข้าวเปลือกให้เป็นข้าวสารด้วยเครื่องจักร และมีการขออนุญาต ประกอบกิจการ (ร.ง.4) กับสำนักงานอุตสาหกรรมจังหวัด และจะต้องประกอบกิจการให้เป็นไปตาม พ.ร.บ. โรงงาน พ.ศ. 2535 และกฎหมายอื่นๆ ที่เกี่ยวข้อง

5. หน่วยงานรับผิดชอบผลิต/จัดทำข้อมูล

กลุ่ม/ฝ่าย :

สำนัก/ศูนย์/กอง : อุตสาหกรรมจังหวัดชัยนาท

กรม/หน่วยงาน :

กระทรวง : อุตสาหกรรม

โทรศัพท์ : 0-5647-6761

โทรสาร : 0-5647-6764

E-mail address :

1. การผลิต/จัดทำสถิติทางการ

1.1 ชื่อโครงการ/งาน/ทะเบียน/รายงาน : ☒ ไม่มี • มี (ระบุชื่อ)

1.2 วิธีการเก็บรวบรวมข้อมูล:

• สัมภาษณ์

☒ สำรวจ(ระบุระเบียบวิธีทางสถิติ)

• ทะเบียน

• รายงาน

• อื่นๆ(ระบุ)

1.3 มาตรฐานการจัดจำแนกข้อมูล : ☒ ไม่มี ☐ มี (ระบุ).....

1.4 รูปแบบการจัดเก็บข้อมูล : ☒ จัดเก็บในรูปเอกสาร/รายงาน

(ตอบได้มากกว่า 1 ข้อ) ☒ จัดเก็บในรูปแบบไฟล์ข้อมูล (เช่น doc, xls, pdf, txt ฯลฯ)
(ระบุ)xls.....

• ฐานข้อมูล (ระบุชื่อโปรแกรมที่จัดทำ).....

• อื่นๆ (ระบุ)

1.5 ความถี่ในการเก็บรวบรวมข้อมูล :

• รายชั่วโมง • รายวัน • รายสัปดาห์ • รายเดือน

• รายไตรมาส • ราย 6 เดือน ☒ รายปี • ราย 2 ปี

• ราย 3 ปี • ราย 5 ปี • ราย 10 ปี

• อื่นๆ (ระบุ)

1.6 ความถี่ในการประมวลผลข้อมูล :

• รายชั่วโมง • รายวัน • รายสัปดาห์ • รายเดือน

• รายไตรมาส • ราย 6 เดือน ☒ รายปี • ราย 2 ปี

• ราย 3 ปี • ราย 5 ปี • ราย 10 ปี

• อื่นๆ (ระบุ)

2. การเผยแพร่สถิติทางการ

2.1 วิธีการเผยแพร่ :

(ตอบได้มากกว่า 1 ข้อ)

☒ เอกสาร/รายงาน/สิ่งพิมพ์ (ระบุ)

☐ เว็บไซต์ (ระบุ).....

• อื่นๆ (ระบุ)

2.2 ความถี่ในการเผยแพร่ :

• รายชั่วโมง • รายวัน • รายสัปดาห์ • รายเดือน

• รายไตรมาส • ราย 6 เดือน ☒ รายปี • ราย 2 ปี

• ราย 3 ปี • ราย 5 ปี • ราย 10 ปี

• อื่นๆ (ระบุ)

2.3 ระดับการเข้าถึงข้อมูล:

☒ ระดับ 1 เผยแพร่ได้

• ระดับ 2 เผยแพร่ได้ เมื่อมีคำขอและการอนุมัติ

รายละเอียดสถิติทางการ (Official Statistics Metadata) ลานตากข้าว

3. สถิติทางการ

1) ชื่อสถิติทางการ: ลานตากข้าว

ปีที่จัด 2555

สาขา สถิติการเกษตร การป่าไม้และการประมง

หมวด สถิติการเกษตร

หมู่ การปลูกพืช

รายการสถิติทางการ	การจัดจำแนก ^{1/}	ระดับการนำเสนอ ^{2/}
1.1) จำนวนลานตากข้าว		จังหวัด
:		

● ในกรณีที่สถิติทางการเป็น **ตัวชี้วัด** ซึ่งได้มาจากการคำนวณค่า (ให้ระบุรายการสถิติทางการที่นำมาใช้ในการคำนวณ)

รายการสถิติทางการ(ที่เป็นตัวชี้วัด)	รายการสถิติทางการที่นำมาใช้ในการคำนวณ	หน่วยงานรับผิดชอบ	สาขา	วิธีการคำนวณ ^{3/}
เช่น 1.1) a	b			$a = \frac{b}{c} \times 100$
	c			

2) ชื่อสถิติทางการ:

ปีที่จัดทำ

สาขา

หมวด

หมู่

รายการสถิติทางการ	การจัดจำแนก	ระดับการนำเสนอ
2.1)		
2.2)		

● ในกรณีที่สถิติทางการเป็น **ตัวชี้วัด** ซึ่งได้มาจากการคำนวณค่า (ให้ระบุรายการสถิติทางการที่นำมาใช้ในการคำนวณ)

รายการสถิติทางการ(ที่เป็นตัวชี้วัด)	รายการสถิติทางการที่นำมาใช้ในการคำนวณ	หน่วยงานรับผิดชอบ	สาขา	วิธีการคำนวณ
2.1)				

^{1/} การจัดจำแนก เช่น กลุ่มอายุ เพศ อาชีพ การศึกษา ฯลฯ

^{2/} ระดับการนำเสนอ เช่น ประเทศ ภาค จังหวัด เขตการปกครอง ฯลฯ

^{3/} วิธีการคำนวณเปลี่ยนแปลงไปตามตัวชี้วัดแต่ละตัว

4. คำนิยามที่สำคัญ:

- 1) _____
- 2) _____

5. หน่วยงานรับผิดชอบผลิต/จัดทำข้อมูล

กลุ่ม/ฝ่าย : _____

สำนัก/ศูนย์/กอง : สหกรณ์จังหวัดชัยนาท

กรม/หน่วยงาน : _____

กระทรวง : เกษตรและสหกรณ์

โทรศัพท์ : 056-405-227-29

โทรสาร : 056-40-5227

E-mail address : _____

1. การผลิต/จัดทำสถิติทางการ

1.1 ชื่อโครงการ/งาน/ทะเบียน/รายงาน : ☒ ไม่มี • มี (ระบุชื่อ)

1.2 วิธีการเก็บรวบรวมข้อมูล:

• สัมภาษณ์

☒ สำรวจ(ระบุระเบียบวิธีทางสถิติ)

• ทะเบียน

• รายงาน

• อื่นๆ(ระบุ)

1.3 มาตรฐานการจัดจำแนกข้อมูล : ☒ ไม่มี ☐ มี (ระบุ).....

1.4 รูปแบบการจัดเก็บข้อมูล : ☐ จัดเก็บในรูปเอกสาร/รายงาน

(ตอบได้มากกว่า 1 ข้อ) ☒ จัดเก็บในรูปแบบไฟล์ข้อมูล (เช่น doc, xls, pdf, txt ฯลฯ)
(ระบุ)xls.....

• ฐานข้อมูล (ระบุชื่อโปรแกรมที่จัดทำ).....

• อื่นๆ (ระบุ)

1.5 ความถี่ในการเก็บรวบรวมข้อมูล :

• รายชั่วโมง • รายวัน • รายสัปดาห์ • รายเดือน

• รายไตรมาส • ราย 6 เดือน ☒ รายปี • ราย 2 ปี

• ราย 3 ปี • ราย 5 ปี • ราย 10 ปี

• อื่นๆ (ระบุ)

1.6 ความถี่ในการประมวลผลข้อมูล :

• รายชั่วโมง • รายวัน • รายสัปดาห์ • รายเดือน

• รายไตรมาส • ราย 6 เดือน ☒ รายปี • ราย 2 ปี

• ราย 3 ปี • ราย 5 ปี • ราย 10 ปี

• อื่นๆ (ระบุ)

2. การเผยแพร่สถิติทางการ

2.1 วิธีการเผยแพร่ :

(ตอบได้มากกว่า 1 ข้อ)

☐ เอกสาร/รายงาน/สิ่งพิมพ์ (ระบุ)

☒ เว็บไซต์ (ระบุ).....

☐ อื่นๆ (ระบุ)

2.2 ความถี่ในการเผยแพร่ :

• รายชั่วโมง • รายวัน • รายสัปดาห์ • รายเดือน

• รายไตรมาส • ราย 6 เดือน ☒ รายปี • ราย 2 ปี

• ราย 3 ปี • ราย 5 ปี • ราย 10 ปี

• อื่นๆ (ระบุ)

2.3 ระดับการเข้าถึงข้อมูล:

☒ ระดับ 1 เผยแพร่ได้

• ระดับ 2 เผยแพร่ได้ เมื่อมีคำขอและการอนุมัติ

รายละเอียดสถิติทางการ (Official Statistics Metadata) ลานตากข้าว

3. สถิติทางการ

1) ชื่อสถิติทางการ: พื้นที่ลานตากข้าว
ปีที่จัด 2555

สาขา สถิติการเกษตร การป่าไม้และการประมง

หมวด สถิติการเกษตร

หมู่ การปลูกพืช

รายการสถิติทางการ	การจัดจำแนก ^{1/}	ระดับการนำเสนอ ^{2/}
1.1) พื้นที่ลานตากข้าว		จังหวัด
:		

● ในกรณีที่สถิติทางการเป็น **ตัวชี้วัด** ซึ่งได้มาจากการคำนวณค่า (ให้ระบุรายการสถิติทางการที่นำมาใช้ในการคำนวณ)

รายการสถิติทางการ(ที่เป็นตัวชี้วัด)	รายการสถิติทางการที่นำมาใช้ในการคำนวณ	หน่วยงานรับผิดชอบ	สาขา	วิธีการคำนวณ ^{3/}
เช่น 1.1) a	b			$a = \frac{b}{c} \times 100$
	c			

2) ชื่อสถิติทางการ:

ปีที่จัดทำ

สาขา

หมวด

หมู่

รายการสถิติทางการ	การจัดจำแนก	ระดับการนำเสนอ
2.1)		
2.2)		

● ในกรณีที่สถิติทางการเป็น **ตัวชี้วัด** ซึ่งได้มาจากการคำนวณค่า (ให้ระบุรายการสถิติทางการที่นำมาใช้ในการคำนวณ)

รายการสถิติทางการ(ที่เป็นตัวชี้วัด)	รายการสถิติทางการที่นำมาใช้ในการคำนวณ	หน่วยงานรับผิดชอบ	สาขา	วิธีการคำนวณ
2.1)				

^{1/} การจัดจำแนก เช่น กลุ่มอายุ เพศ อาชีพ การศึกษา ฯลฯ

^{2/} ระดับการนำเสนอ เช่น ประเทศ ภาค จังหวัด เขตการปกครอง ฯลฯ

^{3/} วิธีการคำนวณเปลี่ยนแปลงไปตามตัวชี้วัดแต่ละตัว

4. คำนิยามที่สำคัญ:

- 1) _____
- 2) _____

5. หน่วยงานรับผิดชอบผลิต/จัดทำข้อมูล

กลุ่ม/ฝ่าย : _____

สำนัก/ศูนย์/กอง : สหกรณ์จังหวัดชัยนาท

กรม/หน่วยงาน : _____

กระทรวง : เกษตรและสหกรณ์

โทรศัพท์ : 056-405-227-29

โทรสาร : 056-40-5227

E-mail address : _____

1. การผลิต/จัดทำสถิติทางการ

1.1 ชื่อโครงการ/งาน/ทะเบียน/รายงาน : ☒ ไม่มี • มี (ระบุชื่อ)

1.2 วิธีการเก็บรวบรวมข้อมูล:

• สัมภาษณ์

☒ สำรวจ(ระบุระเบียบวิธีทางสถิติ)

• ทะเบียน

• รายงาน

• อื่นๆ(ระบุ)

1.3 มาตรฐานการจัดจำแนกข้อมูล : ☒ ไม่มี ☐ มี (ระบุ).....

1.4 รูปแบบการจัดเก็บข้อมูล : ☒ จัดเก็บในรูปเอกสาร/รายงาน
(ตอบได้มากกว่า 1 ข้อ) ☒ จัดเก็บในรูปแบบไฟล์ข้อมูล (เช่น doc, xls, pdf, txt ฯลฯ)
(ระบุ)xls.....

• ฐานข้อมูล (ระบุชื่อโปรแกรมที่จัดทำ).....

• อื่นๆ (ระบุ)

1.5 ความถี่ในการเก็บรวบรวมข้อมูล :

• รายชั่วโมง • รายวัน • รายสัปดาห์ • รายเดือน

• รายไตรมาส • ราย 6 เดือน ☒ รายปี • ราย 2 ปี

• ราย 3 ปี • ราย 5 ปี • ราย 10 ปี

• อื่นๆ (ระบุ)

1.6 ความถี่ในการประมวลผลข้อมูล :

• รายชั่วโมง • รายวัน • รายสัปดาห์ • รายเดือน

• รายไตรมาส • ราย 6 เดือน ☒ รายปี • ราย 2 ปี

• ราย 3 ปี • ราย 5 ปี • ราย 10 ปี

• อื่นๆ (ระบุ)

2. การเผยแพร่สถิติทางการ

2.1 วิธีการเผยแพร่ : ☒ เอกสาร/รายงาน/สิ่งพิมพ์ (ระบุ) รายงานประจำปี

(ตอบได้มากกว่า 1 ข้อ) ☐ เว็บไซต์ (ระบุ).....

☐ อื่นๆ (ระบุ)

2.2 ความถี่ในการเผยแพร่ :

• รายชั่วโมง • รายวัน • รายสัปดาห์ • รายเดือน

• รายไตรมาส • ราย 6 เดือน ☒ รายปี • ราย 2 ปี

• ราย 3 ปี • ราย 5 ปี • ราย 10 ปี

• อื่นๆ (ระบุ)

2.3 ระดับการเข้าถึงข้อมูล:

☒ ระดับ 1 เผยแพร่ได้

• ระดับ 2 เผยแพร่ได้ เมื่อมีคำขอและการอนุมัติ

รายละเอียดสถิติทางการ (Official StatisticsMetadata) ปริมาณการเก็บเมล็ดพันธุ์ข้าวเฉลี่ยต่อไร่

3. สถิติทางการ

1)ชื่อสถิติทางการ: ปริมาณการเก็บเมล็ดพันธุ์ข้าว
ปีที่จัด2555

สาขา สถิติการเกษตร การป่าไม้และการประมง

หมวด สถิติการเกษตร

หมู่ การปลูกพืช

รายการสถิติทางการ	การจัดจำแนก ^{1/}	ระดับการนำเสนอ ^{2/}
1.1)ปริมาณการเก็บเมล็ดพันธุ์ข้าวเฉลี่ยต่อไร่		จังหวัด
:		

●ในกรณีที่สถิติทางการเป็นตัวชี้วัดซึ่งได้มาจากการคำนวณค่า (ให้ระบุรายการสถิติทางการที่นำมาใช้ในการคำนวณ)

รายการสถิติทางการ(ที่เป็นตัวชี้วัด)	รายการสถิติทางการที่นำมาใช้ในการคำนวณ	หน่วยงานรับผิดชอบ	สาขา	วิธีการคำนวณ ^{3/}
เช่น 1.1)a	b c			$a = \frac{b}{c} \times 100$

2)ชื่อสถิติทางการ:

ปีที่จัดทำ

สาขา

หมวด.....

หมู่

รายการสถิติทางการ	การจัดจำแนก	ระดับการนำเสนอ
2.1)		
2.2)		

●ในกรณีที่สถิติทางการเป็นตัวชี้วัด ซึ่งได้มาจากการคำนวณค่า (ให้ระบุรายการสถิติทางการที่นำมาใช้ในการคำนวณ)

รายการสถิติทางการ(ที่เป็นตัวชี้วัด)	รายการสถิติทางการที่นำมาใช้ในการคำนวณ	หน่วยงานรับผิดชอบ	สาขา	วิธีการคำนวณ
2.1)				

^{1/} การจัดจำแนก เช่น กลุ่มอายุ เพศ อาชีพ การศึกษา ฯลฯ

^{2/} ระดับการนำเสนอ เช่น ประเทศ ภาค จังหวัด เขตการปกครอง ฯลฯ

^{3/} วิธีการคำนวณเปลี่ยนแปลงไปตามตัวชี้วัดแต่ละตัว

4. คำนิยามที่สำคัญ:

- 1)
- 2)

5. หน่วยงานรับผิดชอบผลิต/จัดทำข้อมูล

กลุ่ม/ฝ่าย :

สำนัก/ศูนย์/กอง : สหกรณ์จังหวัดชัยนาท

กรม/หน่วยงาน :

กระทรวง : เกษตรและสหกรณ์

โทรศัพท์ : 056-405-227-29

โทรสาร : 056-40-5227

E-mail address :

รายละเอียดสถิติทางการ (Official Statistics Metadata)
กลุ่ม OTOP ผู้ประกอบการที่แปรรูปข้าว/ผลิตภัณฑ์ที่เกี่ยวข้อง

1. การผลิต/จัดทำสถิติทางการ

1.1 ชื่อโครงการ/งาน/ทะเบียน/รายงาน : ☒ ไม่มี • มี (ระบุชื่อ)

1.2 วิธีการเก็บรวบรวมข้อมูล:

- สัมภาษณ์
- สำรวจ(ระบุระเบียบวิธีทางสถิติ)
- ☒ ทะเบียน
- รายงาน
- อื่นๆ(ระบุ)

1.3 มาตรฐานการจัดจำแนกข้อมูล : ☒ ไม่มี ☐ มี (ระบุ).....

1.4 รูปแบบการจัดเก็บข้อมูล : ☐ จัดเก็บในรูปเอกสาร/รายงาน
(ตอบได้มากกว่า 1 ข้อ) ☒ จัดเก็บในรูปแบบไฟล์ข้อมูล (เช่น doc, xls, pdf, txt ฯลฯ)
(ระบุ)xls.....

- ฐานข้อมูล (ระบุชื่อโปรแกรมที่จัดทำ).....
- อื่นๆ (ระบุ)

1.5 ความถี่ในการเก็บรวบรวมข้อมูล :

• รายชั่วโมง	• รายวัน	• รายสัปดาห์	• รายเดือน
• รายไตรมาส	• ราย 6 เดือน	<input checked="" type="checkbox"/> รายปี	• ราย 2 ปี
• ราย 3 ปี	• ราย 5 ปี	• ราย 10 ปี	
• อื่นๆ (ระบุ)			

1.6 ความถี่ในการประมวลผลข้อมูล :

• รายชั่วโมง	• รายวัน	• รายสัปดาห์	• รายเดือน
• รายไตรมาส	• ราย 6 เดือน	<input checked="" type="checkbox"/> รายปี	• ราย 2 ปี
• ราย 3 ปี	• ราย 5 ปี	• ราย 10 ปี	
• อื่นๆ (ระบุ)			

2. การเผยแพร่สถิติทางการ

2.1 วิธีการเผยแพร่ : ☐ เอกสาร/รายงาน/สิ่งพิมพ์ (ระบุ)
(ตอบได้มากกว่า 1 ข้อ) ☒ เว็บไซต์ (ระบุ).....
☐ อื่นๆ (ระบุ)

2.2 ความถี่ในการเผยแพร่ :

• รายชั่วโมง	• รายวัน	• รายสัปดาห์	• รายเดือน
• รายไตรมาส	• ราย 6 เดือน	<input checked="" type="checkbox"/> รายปี	• ราย 2 ปี
• ราย 3 ปี	• ราย 5 ปี	• ราย 10 ปี	
• อื่นๆ (ระบุ)			

2.3 ระดับการเข้าถึงข้อมูล: ☒ ระดับ 1 เผยแพร่ได้
• ระดับ 2 เผยแพร่ได้ เมื่อมีคำขอและการอนุมัติ

รายละเอียดสถิติทางการ (Official Statistics Metadata)
กลุ่ม OTOP ผู้ประกอบการที่แปรรูปข้าว/ผลิตภัณฑ์ที่เกี่ยวข้อง

3. สถิติทางการ

1) ชื่อสถิติทางการ: กลุ่ม OTOP ผู้ประกอบการที่แปรรูปข้าว
ปีที่จัด 2555

สาขา สถิติการเกษตร การป่าไม้และการประมง

หมวด สถิติการเกษตร

หมู่ การปลูกพืช

รายการสถิติทางการ	การจัดจำแนก ^{1/}	ระดับการนำเสนอ ^{2/}
1.1) จำนวนกลุ่ม OTOP ผู้ประกอบการที่แปรรูปข้าว/ผลิตภัณฑ์ที่เกี่ยวข้อง		จังหวัด
:		

● ในกรณีที่สถิติทางการเป็น ตัวชี้วัด ซึ่งได้มาจากการคำนวณค่า (ให้ระบุรายการสถิติทางการที่นำมาใช้ในการคำนวณ)

รายการสถิติทางการ(ที่เป็นตัวชี้วัด)	รายการสถิติทางการที่นำมาใช้ในการคำนวณ	หน่วยงานรับผิดชอบ	สาขา	วิธีการคำนวณ ^{3/}
เช่น 1.1) a	b			$a = \frac{b}{c} \times 100$
	c			

2) ชื่อสถิติทางการ:

ปีที่จัดทำ

สาขา

หมวด

หมู่

รายการสถิติทางการ	การจัดจำแนก	ระดับการนำเสนอ
2.1)		
2.2)		

● ในกรณีที่สถิติทางการเป็น ตัวชี้วัด ซึ่งได้มาจากการคำนวณค่า (ให้ระบุรายการสถิติทางการที่นำมาใช้ในการคำนวณ)

รายการสถิติทางการ(ที่เป็นตัวชี้วัด)	รายการสถิติทางการที่นำมาใช้ในการคำนวณ	หน่วยงานรับผิดชอบ	สาขา	วิธีการคำนวณ
2.1)				

4. คำนิยามที่สำคัญ:

^{1/} การจัดจำแนก เช่น กลุ่มอายุ เพศ อาชีพ การศึกษา ฯลฯ

^{2/} ระดับการนำเสนอ เช่น ประเทศ ภาค จังหวัด เขตการปกครอง ฯลฯ

^{3/} วิธีการคำนวณเปลี่ยนแปลงไปตามตัวชี้วัดแต่ละตัว

รายละเอียดสถิติทางการ (Official Statistics Metadata)
กลุ่ม OTOP ผู้ประกอบการที่แปรรูปข้าว/ผลิตภัณฑ์ที่เกี่ยวข้อง

- 1)
- 2)

5. หน่วยงานรับผิดชอบผลิต/จัดทำข้อมูล

กลุ่ม/ฝ่าย : -

สำนัก/ศูนย์/กอง : พัฒนาชุมชนจังหวัดชัยนาท

กรม/หน่วยงาน : การพัฒนาชุมชน

กระทรวง : มหาดไทย

โทรศัพท์ : 0-5641-1068

โทรสาร : 0-5641-1068

E-mail address : -

1. การผลิต/จัดทำสถิติทางการ

1.1 ชื่อโครงการ/งาน/ทะเบียน/รายงาน : ☒ ไม่มี • มี (ระบุชื่อ)

1.2 วิธีการเก็บรวบรวมข้อมูล:

- สำมะโน
- สำรวจ(ระบุระเบียบวิธีทางสถิติ)
- ☒ ทะเบียน
- รายงาน
- อื่นๆ(ระบุ)

1.3 มาตรฐานการจัดจำแนกข้อมูล : ☒ ไม่มี ☐ มี (ระบุ).....

1.4 รูปแบบการจัดเก็บข้อมูล : ☒ จัดเก็บในรูปเอกสาร/รายงาน
☒ จัดเก็บในรูปแบบไฟล์ข้อมูล (เช่น doc, xls, pdf, txt ฯลฯ)
 (ตอบได้มากกว่า 1 ข้อ) (ระบุ)xls.....

- ฐานข้อมูล(ระบุชื่อโปรแกรมที่จัดทำ).....
- อื่นๆ (ระบุ)

1.5 ความถี่ในการเก็บรวบรวมข้อมูล :

• รายชั่วโมง	• รายวัน	• รายสัปดาห์	• รายเดือน
• รายไตรมาส	• ราย 6 เดือน	<input checked="" type="checkbox"/> รายปี	• ราย 2 ปี
• ราย 3 ปี	• ราย 5 ปี	• ราย 10 ปี	

• อื่นๆ (ระบุ)

1.6 ความถี่ในการประมวลผลข้อมูล :

• รายชั่วโมง	• รายวัน	• รายสัปดาห์	• รายเดือน
• รายไตรมาส	• ราย 6 เดือน	<input checked="" type="checkbox"/> รายปี	• ราย 2 ปี
• ราย 3 ปี	• ราย 5 ปี	• ราย 10 ปี	

• อื่นๆ (ระบุ)

2. การเผยแพร่สถิติทางการ

2.1 วิธีการเผยแพร่ : ☒ เอกสาร/รายงาน/สิ่งพิมพ์ (ระบุ) รายงานประจำปี
☐ เว็บไซต์ (ระบุ).....
☐ อื่นๆ (ระบุ)

2.2 ความถี่ในการเผยแพร่ :

• รายชั่วโมง	• รายวัน	• รายสัปดาห์	<input checked="" type="checkbox"/> รายเดือน
• รายไตรมาส	• ราย 6 เดือน	• รายปี	• ราย 2 ปี
• ราย 3 ปี	• ราย 5 ปี	• ราย 10 ปี	

• อื่นๆ (ระบุ)

2.3 ระดับการเข้าถึงข้อมูล: ☒ ระดับ 1 เผยแพร่ได้
 • ระดับ 2 เผยแพร่ได้ เมื่อมีคำขอและการอนุมัติ

3. สถิติทางการ

1) ชื่อสถิติทางการ: ราคาข้าวเปลือก

ปีที่จัด 2555

สาขา สถิติการเกษตร การป่าไม้และการประมง

หมวด สถิติการเกษตร

หมู่ การปลูกพืช

รายการสถิติทางการ	การจัดจำแนก ^{1/}	ระดับการนำเสนอ ^{2/}
1.1) ราคาข้าวเปลือก (บาท/ตัน)		จังหวัด
:		

● ในกรณีที่สถิติทางการเป็นตัวชี้วัดซึ่งได้มาจากการคำนวณค่า (ให้ระบุรายการสถิติทางการที่นำมาใช้ในการคำนวณ)

รายการสถิติทางการ(ที่เป็นตัวชี้วัด)	รายการสถิติทางการที่นำมาใช้ในการคำนวณ	หน่วยงานรับผิดชอบ	สาขา	วิธีการคำนวณ ^{3/}
เช่น 1.1) a	b			$a = \frac{b}{c} \times 100$
	c			

2) ชื่อสถิติทางการ:

ปีที่จัดทำ

สาขา

หมวด

หมู่

รายการสถิติทางการ	การจัดจำแนก	ระดับการนำเสนอ
2.1)		
2.2)		

● ในกรณีที่สถิติทางการเป็นตัวชี้วัด ซึ่งได้มาจากการคำนวณค่า (ให้ระบุรายการสถิติทางการที่นำมาใช้ในการคำนวณ)

รายการสถิติทางการ(ที่เป็นตัวชี้วัด)	รายการสถิติทางการที่นำมาใช้ในการคำนวณ	หน่วยงานรับผิดชอบ	สาขา	วิธีการคำนวณ
2.1)				

^{1/} การจัดจำแนก เช่น กลุ่มอายุ เพศ อาชีพ การศึกษา ฯลฯ

^{2/} ระดับการนำเสนอ เช่น ประเทศ ภาค จังหวัด เขตการปกครอง ฯลฯ

^{3/} วิธีการคำนวณเปลี่ยนแปลงไปตามตัวชี้วัดแต่ละตัว

4. คำนิยามที่สำคัญ:

- 1)
- 2)

5. หน่วยงานรับผิดชอบผลิต/จัดทำข้อมูล

กลุ่ม/ฝ่าย : -

สำนัก/ศูนย์/กอง : การค้าภายในจังหวัดชัยนาท

กรม/หน่วยงาน : -

กระทรวง : พาณิชย์

โทรศัพท์ : 0-5641-1630

โทรสาร : 0-5641-6605

E-mail address : -

1. การผลิต/จัดทำสถิติทางการ

1.1 ชื่อโครงการ/งาน/ทะเบียน/รายงาน : ☒ ไม่มี • มี (ระบุชื่อ)

1.2 วิธีการเก็บรวบรวมข้อมูล:

- สัมภาษณ์
- สำรวจ(ระบุระเบียบวิธีทางสถิติ)
- ทะเบียน
- รายงาน
- ☒ อื่นๆ(ระบุ)ตัวอย่าง.....

1.3 มาตรฐานการจัดจำแนกข้อมูล : ☒ ไม่มี ☐ มี (ระบุ).....

1.4 รูปแบบการจัดเก็บข้อมูล : ☒ จัดเก็บในรูปเอกสาร/รายงาน
☒ จัดเก็บในรูปแบบไฟล์ข้อมูล (เช่น doc, xls, pdf, txt ฯลฯ)
 (ตอบได้มากกว่า 1 ข้อ)
 (ระบุ)xls.....

• ฐานข้อมูล (ระบุชื่อโปรแกรมที่จัดทำ).....

• อื่นๆ (ระบุ)

1.5 ความถี่ในการเก็บรวบรวมข้อมูล :

- รายชั่วโมง
- รายวัน
- รายสัปดาห์
- รายเดือน
- รายไตรมาส
- ราย 6 เดือน
- ☒ รายปี
- ราย 2 ปี
- ราย 3 ปี
- ราย 5 ปี
- ราย 10 ปี

• อื่นๆ (ระบุ)

1.6 ความถี่ในการประมวลผลข้อมูล :

- รายชั่วโมง
- รายวัน
- รายสัปดาห์
- รายเดือน
- รายไตรมาส
- ราย 6 เดือน
- ☒ รายปี
- ราย 2 ปี
- ราย 3 ปี
- ราย 5 ปี
- ราย 10 ปี

• อื่นๆ (ระบุ)

2. การเผยแพร่สถิติทางการ

2.1 วิธีการเผยแพร่ :
 (ตอบได้มากกว่า 1 ข้อ)

- ☒ เอกสาร/รายงาน/สิ่งพิมพ์ (ระบุ) รายงานประจำปี
- ☐ เว็บไซต์ (ระบุ).....
- ☐ อื่นๆ (ระบุ)

2.2 ความถี่ในการเผยแพร่ :

- รายชั่วโมง
- รายวัน
- รายสัปดาห์
- รายเดือน
- รายไตรมาส
- ราย 6 เดือน
- ☒ รายปี
- ราย 2 ปี
- ราย 3 ปี
- ราย 5 ปี
- ราย 10 ปี

• อื่นๆ (ระบุ)

2.3 ระดับการเข้าถึงข้อมูล:

- ☒ ระดับ 1 เผยแพร่ได้
- ระดับ 2 เผยแพร่ได้ เมื่อมีคำขอและการอนุมัติ

รายละเอียดสถิติทางการ (Official Statistics Metadata) ราคาเมล็ดพันธุ์ข้าว

3. สถิติทางการ

1) ชื่อสถิติทางการ: ราคาเมล็ดพันธุ์ข้าว
ปีที่จัด 2554

สาขา สถิติการเกษตร การป่าไม้และการประมง

หมวด สถิติการเกษตร

หมู่ การปลูกพืช

รายการสถิติทางการ	การจัดจำแนก ^{1/}	ระดับการนำเสนอ ^{2/}
1.1) ราคาเมล็ดพันธุ์ข้าว		จังหวัด
:		

● ในกรณีที่สถิติทางการเป็น **ตัวชี้วัด** ซึ่งได้มาจากการคำนวณค่า (ให้ระบุรายการสถิติทางการที่นำมาใช้ในการคำนวณ)

รายการสถิติทางการ(ที่เป็นตัวชี้วัด)	รายการสถิติทางการที่นำมาใช้ในการคำนวณ	หน่วยงานรับผิดชอบ	สาขา	วิธีการคำนวณ ^{3/}
เช่น 1.1) a	b			$a = \frac{b}{c} \times 100$
	c			

2) ชื่อสถิติทางการ:

ปีจัดทำ

สาขา

หมวด

หมู่

รายการสถิติทางการ	การจัดจำแนก	ระดับการนำเสนอ
2.1)		
2.2)		

● ในกรณีที่สถิติทางการเป็น **ตัวชี้วัด** ซึ่งได้มาจากการคำนวณค่า (ให้ระบุรายการสถิติทางการที่นำมาใช้ในการคำนวณ)

รายการสถิติทางการ(ที่เป็นตัวชี้วัด)	รายการสถิติทางการที่นำมาใช้ในการคำนวณ	หน่วยงานรับผิดชอบ	สาขา	วิธีการคำนวณ
2.1)				

^{1/} การจัดจำแนก เช่น กลุ่มอายุ เพศ อาชีพ การศึกษา ฯลฯ

^{2/} ระดับการนำเสนอ เช่น ประเทศ ภาค จังหวัด เขตการปกครอง ฯลฯ

^{3/} วิธีการคำนวณเปลี่ยนแปลงไปตามตัวชี้วัดแต่ละตัว

4. คำนิยามที่สำคัญ:

- 1)
- 2)

5. หน่วยงานรับผิดชอบผลิต/จัดทำข้อมูล

กลุ่ม/ฝ่าย : พัฒนารูปรูจเมล็ดพันธุ์

สำนัก/ศูนย์/กอง : ศูนย์เมล็ดพันธุ์ข้าวชัยนาท

กรม/หน่วยงาน : กรมการข้าว

กระทรวง : เกษตรและสหกรณ์

โทรศัพท์ : 0-56-431-372-3

โทรสาร : 0-56-431-371

E-mail address : Sit04seed@hotmail.com

รายละเอียดสถิติทางการ (Official Statistics Metadata) แหล่งท่องเที่ยวที่สำคัญ

1. การผลิต/จัดทำสถิติทางการ

1.1 ชื่อโครงการ/งาน/ทะเบียน/รายงาน : ☒ ไม่มี ☐ มี (ระบุชื่อ)

1.2 วิธีการเก็บรวบรวมข้อมูล:

☐ สัมภาษณ์

☒ สำรวจ(ระบุระเบียบวิธีทางสถิติ)สัมภาษณ์ผู้ประกอบการโรงแรมและร้านอาหาร

☐ ทะเบียน

☐ รายงาน

☐ อื่นๆ(ระบุ)

1.3 มาตรฐานการจัดจำแนกข้อมูล : ☒ ไม่มี ☐ มี (ระบุ).....

1.4 รูปแบบการจัดเก็บข้อมูล : ☐ จัดเก็บในรูปเอกสาร/รายงาน

(ตอบได้มากกว่า 1 ข้อ) ☒ จัดเก็บในรูปแบบไฟล์ข้อมูล (เช่น doc, xls, pdf, txt ฯลฯ)

(ระบุ)xls.....

☐ ฐานข้อมูล (ระบุชื่อโปรแกรมที่จัดทำ).....

☐ อื่นๆ (ระบุ)

1.5 ความถี่ในการเก็บรวบรวมข้อมูล :

☐ รายชั่วโมง ☐ รายวัน ☐ รายสัปดาห์ ☐ รายเดือน

☐ รายไตรมาส ☐ ราย 6 เดือน ☒ รายปี ☐ ราย 2 ปี

☐ ราย 3 ปี ☐ ราย 5 ปี ☐ ราย 10 ปี

☐ อื่นๆ (ระบุ)

1.6 ความถี่ในการประมวลผลข้อมูล :

☐ รายชั่วโมง ☐ รายวัน ☐ รายสัปดาห์ ☐ รายเดือน

☐ รายไตรมาส ☐ ราย 6 เดือน ☒ รายปี ☐ ราย 2 ปี

☐ ราย 3 ปี ☐ ราย 5 ปี ☐ ราย 10 ปี

☐ อื่นๆ (ระบุ)

2. การเผยแพร่สถิติทางการ

2.1 วิธีการเผยแพร่ :

(ตอบได้มากกว่า 1 ข้อ)

☒ เอกสาร/รายงาน/สิ่งพิมพ์ (ระบุ)

☐ เว็บไซต์ (ระบุ).....

☐ อื่นๆ (ระบุ)

2.2 ความถี่ในการเผยแพร่ :

☐ รายชั่วโมง ☐ รายวัน ☐ รายสัปดาห์ ☐ รายเดือน

☐ รายไตรมาส ☐ ราย 6 เดือน ☒ รายปี ☐ ราย 2 ปี

☐ ราย 3 ปี ☐ ราย 5 ปี ☐ ราย 10 ปี

☐ อื่นๆ (ระบุ)

2.3 ระดับการเข้าถึงข้อมูล:

☒ ระดับ 1 เผยแพร่ได้

☐ ระดับ 2 เผยแพร่ได้ เมื่อมีคำขอและการอนุมัติ

รายละเอียดสถิติทางการ (Official Statistics Metadata) แหล่งท่องเที่ยวที่สำคัญ

3. สถิติทางการ

1) ชื่อสถิติทางการ: ข้อมูลพื้นฐานการท่องเที่ยวในจังหวัด

ปีที่จัดทำ 2555

สาขา สถิติการท่องเที่ยว

หมวดการท่องเที่ยวภายในประเทศ

หมู่แหล่งท่องเที่ยวและธุรกิจการท่องเที่ยว

รายการสถิติทางการ	การจัดจำแนก ^{1/}	ระดับการนำเสนอ ^{2/}
1.1) แหล่งท่องเที่ยวที่สำคัญ		จังหวัด อำเภอ

● ในกรณีที่สถิติทางการเป็นตัวชี้วัดซึ่งได้มาจากการคำนวณค่า (ให้ระบุรายการสถิติทางการที่นำมาใช้ในการคำนวณ)

รายการสถิติทางการ(ที่เป็นตัวชี้วัด)	รายการสถิติทางการที่นำมาใช้ในการคำนวณ	หน่วยงานรับผิดชอบ	สาขา	วิธีการคำนวณ ^{3/}
เช่น 1.1)				$a = \frac{b}{c} \times 100$
:				
:				

2) ชื่อสถิติทางการ:

ปีที่จัดทำ

สาขา

หมวด

หมู่

รายการสถิติทางการ	การจัดจำแนก	ระดับการนำเสนอ

● ในกรณีที่สถิติทางการเป็นตัวชี้วัด ซึ่งได้มาจากการคำนวณค่า (ให้ระบุรายการสถิติทางการที่นำมาใช้ในการคำนวณ)

รายการสถิติทางการ(ที่เป็นตัวชี้วัด)	รายการสถิติทางการที่นำมาใช้ในการคำนวณ	หน่วยงานรับผิดชอบ	สาขา	วิธีการคำนวณ
เช่น 2.2)				$a = \frac{b}{c} \times 100$

^{1/} การจัดจำแนก เช่น กลุ่มอายุ เพศ อาชีพ การศึกษา ฯลฯ

^{2/} ระดับการนำเสนอ เช่น ประเทศ ภาค จังหวัด เขตการปกครอง ฯลฯ

^{3/} วิธีการคำนวณเปลี่ยนแปลงไปตามตัวชี้วัดแต่ละตัว

4. คำนิยามที่สำคัญ:

- 1) แหล่งท่องเที่ยวทางธรรมชาติ เป็นแหล่งท่องเที่ยวที่มีความงดงามตามธรรมชาติ สามารถดึงดูดให้คนไปเยือนหรือไปท่องเที่ยวยังพื้นที่นั้น ๆ เช่น ป่าไม้ น้ำพุร้อน ถ้ำ น้ำตก ชายทะเล การจัดให้เป็นสวนรุกขชาติ สวนพฤกษศาสตร์ วนอุทยาน อุทยานแห่งชาติ เขตสงวนพันธุ์สัตว์ อุทยานนกน้ำ เป็นต้น
- 2) แหล่งท่องเที่ยวทางประวัติศาสตร์ เป็นแหล่งท่องเที่ยวที่มนุษย์สร้างขึ้นตามประสงค์หรือประโยชน์ของมนุษย์เอง ทั้งที่เป็นมรดกในอดีตและได้สร้างเสริมในปัจจุบัน แต่มีผลดึงดูดให้คนไปเยือนหรือไปเที่ยวยังพื้นที่นั้น เช่น พระราชวัง ศาสนสถาน แหล่งโบราณคดีก่อนประวัติศาสตร์ ชุมชนโบราณ พิพิธภัณฑ์กำแพงเมือง คูเมือง อุทยานประวัติศาสตร์ อนุสาวรีย์ อนุสรณ์สถาน เป็นต้น แหล่งท่องเที่ยวทางศิลปวัฒนธรรม ประเพณี และวิถีชีวิตคนไทยเป็นแหล่งท่องเที่ยวที่มนุษย์สร้างขึ้นในรูปแบบการดำเนินชีวิตของผู้คนในสังคมซึ่งปฏิบัติ ยึดถือ สืบทอดต่อกันมา เช่น ประเพณีในรอบปี ทั้งประเพณี ในราชสำนัก (พระราชพิธี ต่าง ๆ) ประเพณีไทย ประเพณีท้องถิ่น ประเพณีเกี่ยวข้องกับความเชื่อที่เกี่ยวกับศาสนา เช่น ประเพณี สงกรานต์ ประเพณีเข้าพรรษา ประเพณีกินเจ หรือ ประเพณีถือศีลอด งานทำบุญขึ้นบ้านใหม่ เป็นต้น ประเพณีเกี่ยวข้องกับบุคคล เช่น พิธีโกนจุกพิธีแต่งงาน พิธีบวช และพิธีศพ เป็นต้น นอกจากนี้ ยังมีวิถีชีวิตของคนในท้องถิ่น ได้แก่ การสร้างบ้านเรือน ชุดแต่งกาย อาหารประจำท้องถิ่นการประดิษฐ์ของใช้เพื่อการดำรงชีวิตภาษาพูดในท้องถิ่น และวรรณคดีพื้นบ้าน เป็นต้น หมู่บ้านที่มีชีวิตที่มีเอกลักษณ์เฉพาะนับเป็นแหล่งท่องเที่ยวที่น่าสนใจ อาทิ หมู่บ้านทอผ้า หมู่บ้านทำร่ม หมู่บ้าน ช่างรวมถึงตลาดนัดตลาดน้ำ

5. หน่วยงานรับผิดชอบผลิต/จัดทำข้อมูล

กลุ่ม/ฝ่าย :

สำนัก/ศูนย์/กอง : สำนักงานการท่องเที่ยวและกีฬาจังหวัดชัยนาท

กรม/หน่วยงาน : การท่องเที่ยวแห่งประเทศไทย

กระทรวง : กระทรวงการท่องเที่ยวและกีฬา

โทรศัพท์ : 0-5647-6556

โทรสาร : 0-5646-7556

E-mail address : -

1. การผลิต/จัดทำสถิติทางการ

1.1 ชื่อโครงการ/งาน/ทะเบียน/รายงาน : ☒ไม่มี ☐มี (ระบุชื่อ)

1.2 วิธีการเก็บรวบรวมข้อมูล:

☐ สัมภาษณ์

☒ สำรวจ(ระบุระเบียบวิธีทางสถิติ)สัมภาษณ์ผู้ประกอบการโรงแรมและร้านอาหาร

☐ ทะเบียน

☐ รายงาน

☐ อื่นๆ(ระบุ)

1.3 มาตรฐานการจัดจำแนกข้อมูล : ☒ไม่มี ☐มี (ระบุ).....

1.4 รูปแบบการจัดเก็บข้อมูล : ☐ จัดเก็บในรูปเอกสาร/รายงาน

(ตอบได้มากกว่า 1 ข้อ) ☒ จัดเก็บในรูปแบบไฟล์ข้อมูล (เช่น doc, xls, pdf, txt ฯลฯ)

(ระบุ)xls.....

☐ ฐานข้อมูล (ระบุชื่อโปรแกรมที่จัดทำ).....

☐ อื่นๆ (ระบุ)

1.5 ความถี่ในการเก็บรวบรวมข้อมูล :

☐ รายชั่วโมง ☐ รายวัน ☐ รายสัปดาห์ ☐ รายเดือน

☐ รายไตรมาส ☐ ราย 6 เดือน ☒ รายปี ☐ ราย 2 ปี

☐ ราย 3 ปี ☐ ราย 5 ปี ☐ ราย 10 ปี

☐ อื่นๆ (ระบุ)

1.6 ความถี่ในการประมวลผลข้อมูล :

☐ รายชั่วโมง ☐ รายวัน ☐ รายสัปดาห์ ☐ รายเดือน

☐ รายไตรมาส ☐ ราย 6 เดือน ☒ รายปี ☐ ราย 2 ปี

☐ ราย 3 ปี ☐ ราย 5 ปี ☐ ราย 10 ปี

☐ อื่นๆ (ระบุ)

2. การเผยแพร่สถิติทางการ

2.1 วิธีการเผยแพร่ :

(ตอบได้มากกว่า 1 ข้อ)

☒ เอกสาร/รายงาน/สิ่งพิมพ์ (ระบุ)

☐ เว็บไซต์ (ระบุ).....

☐ อื่นๆ (ระบุ)

2.2 ความถี่ในการเผยแพร่ :

☐ รายชั่วโมง ☐ รายวัน ☐ รายสัปดาห์ ☐ รายเดือน

☐ รายไตรมาส ☐ ราย 6 เดือน ☒ รายปี ☐ ราย 2 ปี

☐ ราย 3 ปี ☐ ราย 5 ปี ☐ ราย 10 ปี

☐ อื่นๆ (ระบุ)

2.3 ระดับการเข้าถึงข้อมูล:

☒ ระดับ 1 เผยแพร่ได้

☐ ระดับ 2 เผยแพร่ได้ เมื่อมีคำขอและการอนุมัติ

3. สถิติทางการ

1) ชื่อสถิติทางการ: ข้อมูลพื้นฐานการท่องเที่ยวในจังหวัด

ปีที่จัดทำ 2555

สาขา สถิติการท่องเที่ยว

หมวดการท่องเที่ยวภายในประเทศ

หมู่แหล่งท่องเที่ยวและธุรกิจการท่องเที่ยว

รายการสถิติทางการ	การจัดจำแนก ^{1/}	ระดับการนำเสนอ ^{2/}
1.1) <u>บันทึก ประวัติแหล่งท่องเที่ยว</u> <u>ต่าง ๆ</u>		<u>จังหวัด อำเภอ</u>

● ในกรณีที่สถิติทางการเป็น ตัวชี้วัด ซึ่งได้มาจากการคำนวณค่า (ให้ระบุรายการสถิติทางการที่นำมาใช้ในการคำนวณ)

รายการสถิติทางการ(ที่เป็นตัวชี้วัด)	รายการสถิติทางการที่นำมาใช้ในการคำนวณ	หน่วยงานรับผิดชอบ	สาขา	วิธีการคำนวณ ^{3/}
เช่น 1.1)				$a = \frac{b}{c} \times 100$
:				
:				

2) ชื่อสถิติทางการ:

ปีที่จัดทำ

สาขา

หมวด

หมู่

รายการสถิติทางการ	การจัดจำแนก	ระดับการนำเสนอ

● ในกรณีที่สถิติทางการเป็น ตัวชี้วัด ซึ่งได้มาจากการคำนวณค่า (ให้ระบุรายการสถิติทางการที่นำมาใช้ในการคำนวณ)

รายการสถิติทางการ(ที่เป็นตัวชี้วัด)	รายการสถิติทางการที่นำมาใช้ในการคำนวณ	หน่วยงานรับผิดชอบ	สาขา	วิธีการคำนวณ
เช่น 2.2)				$a = \frac{b}{c} \times 100$

^{1/} การจัดจำแนก เช่น กลุ่มอายุ เพศ อาชีพ การศึกษา ฯลฯ

^{2/} ระดับการนำเสนอ เช่น ประเทศ ภาค จังหวัด เขตการปกครอง ฯลฯ

^{3/} วิธีการคำนวณเปลี่ยนแปลงไปตามตัวชี้วัดแต่ละตัว

4. คำนิยามที่สำคัญ:

5. หน่วยงานรับผิดชอบผลิต/จัดทำข้อมูล

กลุ่ม/ฝ่าย :

สำนัก/ศูนย์/กอง : สำนักงานการท่องเที่ยวและกีฬาจังหวัดชัยนาท

กรม/หน่วยงาน : การท่องเที่ยวแห่งประเทศไทย

กระทรวง : กระทรวงการท่องเที่ยวและกีฬา

โทรศัพท์ : 0-5647-6556

โทรสาร : 0-5646-7556

E-mail address : -

1. การผลิต/จัดทำสถิติทางการ

1.1 ชื่อโครงการ/งาน/ทะเบียน/รายงาน : ☒ไม่มี ☐มี (ระบุชื่อ)

1.2 วิธีการเก็บรวบรวมข้อมูล:

☐สำมะโน

☒สำรวจ(ระบุระเบียบวิธีทางสถิติ)สัมภาษณ์ผู้ประกอบการโรงแรมและร้านอาหาร

☐ทะเบียน

☐รายงาน

☐อื่นๆ(ระบุ)

1.3 มาตรฐานการจัดจำแนกข้อมูล : ☒ไม่มี ☐มี (ระบุ).....

1.4 รูปแบบการจัดเก็บข้อมูล :

☐จัดเก็บในรูปแบบเอกสาร/รายงาน

(ตอบได้มากกว่า 1 ข้อ)

☒จัดเก็บในรูปแบบไฟล์ข้อมูล (เช่น doc, xls, pdf, txt ฯลฯ)

(ระบุ)doc.....

☐ฐานข้อมูล (ระบุชื่อโปรแกรมที่จัดทำ).....

☐อื่นๆ (ระบุ)

1.5 ความถี่ในการเก็บรวบรวมข้อมูล :

☐ รายชั่วโมง

☐ รายวัน

☐ รายสัปดาห์

☐ รายเดือน

☐ รายไตรมาส

☐ ราย 6 เดือน

☒ รายปี

☐ ราย 2 ปี

☐ ราย 3 ปี

☐ ราย 5 ปี

☐ ราย 10 ปี

☐อื่นๆ (ระบุ)

1.6 ความถี่ในการประมวลผลข้อมูล :

☐ รายชั่วโมง

☐ รายวัน

☐ รายสัปดาห์

☐ รายเดือน

☐ รายไตรมาส

☐ ราย 6 เดือน

☒ รายปี

☐ ราย 2 ปี

☐ ราย 3 ปี

☐ ราย 5 ปี

☐ ราย 10 ปี

☐อื่นๆ (ระบุ)

2. การเผยแพร่สถิติทางการ

2.1 วิธีการเผยแพร่ :

(ตอบได้มากกว่า 1 ข้อ)

☒เอกสาร/รายงาน/สิ่งพิมพ์ (ระบุ)

☐เว็บไซต์ (ระบุ).....

☐อื่นๆ (ระบุ)

2.2 ความถี่ในการเผยแพร่ :

☐ รายชั่วโมง

☐ รายวัน

☐ รายสัปดาห์

☐ รายเดือน

☐ รายไตรมาส

☐ ราย 6 เดือน

☒ รายปี

☐ ราย 2 ปี

☐ ราย 3 ปี

☐ ราย 5 ปี

☐ ราย 10 ปี

☐อื่นๆ (ระบุ)

2.3 ระดับการเข้าถึงข้อมูล:

☒ระดับ 1 เผยแพร่ได้

☐ระดับ 2 เผยแพร่ได้ เมื่อมีคำขอและการอนุมัติ

3. สถิติทางการ

1) ชื่อสถิติทางการ: ข้อมูลพื้นฐานการท่องเที่ยวในจังหวัด

ปีที่จัดทำ 2555

สาขา สถิติการท่องเที่ยว

หมวดการท่องเที่ยวภายในประเทศ

หมู่แหล่งท่องเที่ยวและธุรกิจการท่องเที่ยว

รายการสถิติทางการ	การจัดจำแนก ^{1/}	ระดับการนำเสนอ ^{2/}
1.1) <u>จำนวนงานเทศกาล</u> <u>งานประเพณีต่างๆ</u>		<u>จังหวัด อำเภอ</u>

● ในกรณีที่สถิติทางการเป็น ตัวชี้วัด ซึ่งได้มาจากการคำนวณค่า (ให้ระบุรายการสถิติทางการที่นำมาใช้ในการคำนวณ)

รายการสถิติทางการ(ที่เป็นตัวชี้วัด)	รายการสถิติทางการที่นำมาใช้ในการคำนวณ	หน่วยงานรับผิดชอบ	สาขา	วิธีการคำนวณ ^{3/}
เช่น 1.1)				$a = \frac{b}{c} \times 100$
:				
:				

2) ชื่อสถิติทางการ:

ปีที่จัดทำ

สาขา

หมวด

หมู่

รายการสถิติทางการ	การจัดจำแนก	ระดับการนำเสนอ

● ในกรณีที่สถิติทางการเป็น ตัวชี้วัด ซึ่งได้มาจากการคำนวณค่า (ให้ระบุรายการสถิติทางการที่นำมาใช้ในการคำนวณ)

รายการสถิติทางการ(ที่เป็นตัวชี้วัด)	รายการสถิติทางการที่นำมาใช้ในการคำนวณ	หน่วยงานรับผิดชอบ	สาขา	วิธีการคำนวณ
เช่น 2.2)				$a = \frac{b}{c} \times 100$

^{1/} การจัดจำแนก เช่น กลุ่มอายุ เพศ อาชีพ การศึกษา ฯลฯ

^{2/} ระดับการนำเสนอ เช่น ประเทศ ภาค จังหวัด เขตการปกครอง ฯลฯ

^{3/} วิธีการคำนวณเปลี่ยนแปลงไปตามตัวชี้วัดแต่ละตัว

4. คำนิยามที่สำคัญ:

- 1) เทศกาล หมายถึง ช่วงที่เวลาที่กำหนดตกลงกันเพื่อจัดงานทางศาสนาหรือว่างานรื่นเริงต่างๆในภูมิภาค เช่น เทศกาลวันสงกรานต์ เทศกาลวันปีใหม่ เทศกาลวันเข้าพรรษา เทศกาลวันออกพรรษา เป็นต้น
- 2) งานประเพณี หมายถึงงานหรือกิจกรรมที่มีการปฏิบัติสืบเนื่องกันมา เป็นเอกลักษณ์และมีความสำคัญต่อสังคมเช่น ประเพณีลอยกระทง ประเพณีการแข่งขันเรือ ประเพณีงานบุญต่างๆ เป็นต้น
- 3)
- :

5. หน่วยงานรับผิดชอบผลิต/จัดทำข้อมูล

กลุ่ม/ฝ่าย :
สำนัก/ศูนย์/กอง : สำนักงานการท่องเที่ยวและกีฬาจังหวัดชัยนาท
กรม/หน่วยงาน : การท่องเที่ยวแห่งประเทศไทย
กระทรวง : กระทรวงการท่องเที่ยวและกีฬา
โทรศัพท์ : 0-5647-6556
โทรสาร : 0-5646-7556
E-mail address : -

1. การผลิต/จัดทำสถิติทางการ

1.1 ชื่อโครงการ/งาน/ทะเบียน/รายงาน : ☒ไม่มี ☐มี (ระบุชื่อ)

1.2 วิธีการเก็บรวบรวมข้อมูล:

☐สัมภาษณ์

☒สำรวจ(ระบุระเบียบวิธีทางสถิติ)สัมภาษณ์ผู้ประกอบการโรงแรมและร้านอาหาร

☐ทะเบียน

☐รายงาน

☐อื่นๆ(ระบุ)

1.3 มาตรฐานการจัดจำแนกข้อมูล : ☒ไม่มี ☐มี (ระบุ).....

1.4 รูปแบบการจัดเก็บข้อมูล : ☐จัดเก็บในรูปเอกสาร/รายงาน
☒จัดเก็บในรูปแบบไฟล์ข้อมูล (เช่น doc, xls, pdf, txt ฯลฯ)
 (ตอบได้มากกว่า 1 ข้อ)
 (ระบุ)xls.....

☐ฐานข้อมูล (ระบุชื่อโปรแกรมที่จัดทำ).....

☐อื่นๆ (ระบุ)

1.5 ความถี่ในการเก็บรวบรวมข้อมูล :

<input type="checkbox"/> รายชั่วโมง	<input type="checkbox"/> รายวัน	<input type="checkbox"/> รายสัปดาห์	<input type="checkbox"/> รายเดือน
<input type="checkbox"/> รายไตรมาส	<input type="checkbox"/> ราย 6 เดือน	<input checked="" type="checkbox"/> รายปี	<input type="checkbox"/> ราย 2 ปี
<input type="checkbox"/> ราย 3 ปี	<input type="checkbox"/> ราย 5 ปี	<input type="checkbox"/> ราย 10 ปี	
<input type="checkbox"/> อื่นๆ (ระบุ)			

1.6 ความถี่ในการประมวลผลข้อมูล :

<input type="checkbox"/> รายชั่วโมง	<input type="checkbox"/> รายวัน	<input type="checkbox"/> รายสัปดาห์	<input type="checkbox"/> รายเดือน
<input type="checkbox"/> รายไตรมาส	<input type="checkbox"/> ราย 6 เดือน	<input checked="" type="checkbox"/> รายปี	<input type="checkbox"/> ราย 2 ปี
<input type="checkbox"/> ราย 3 ปี	<input type="checkbox"/> ราย 5 ปี	<input type="checkbox"/> ราย 10 ปี	
<input type="checkbox"/> อื่นๆ (ระบุ)			

2. การเผยแพร่สถิติทางการ

2.1 วิธีการเผยแพร่ : ☒เอกสาร/รายงาน/สิ่งพิมพ์ (ระบุ)
 (ตอบได้มากกว่า 1 ข้อ)
☐เว็บไซต์ (ระบุ).....
☐อื่นๆ (ระบุ)

2.2 ความถี่ในการเผยแพร่ :

<input type="checkbox"/> รายชั่วโมง	<input type="checkbox"/> รายวัน	<input type="checkbox"/> รายสัปดาห์	<input type="checkbox"/> รายเดือน
<input type="checkbox"/> รายไตรมาส	<input type="checkbox"/> ราย 6 เดือน	<input checked="" type="checkbox"/> รายปี	<input type="checkbox"/> ราย 2 ปี
<input type="checkbox"/> ราย 3 ปี	<input type="checkbox"/> ราย 5 ปี	<input type="checkbox"/> ราย 10 ปี	
<input type="checkbox"/> อื่นๆ (ระบุ)			

2.3 ระดับการเข้าถึงข้อมูล: ☒ระดับ 1 เผยแพร่ได้
☐ระดับ 2 เผยแพร่ได้ เมื่อมีคำขอและการอนุมัติ

3. สถิติทางการ

1) ชื่อสถิติทางการ: ผู้ประกอบการท่องเที่ยวในจังหวัด

ปีที่จัดทำ 2555

สาขา สถิติการท่องเที่ยว

หมวดการท่องเที่ยวภายในประเทศ

หมู่แหล่งท่องเที่ยวและธุรกิจการท่องเที่ยว

รายการสถิติทางการ	การจัดจำแนก ^{1/}	ระดับการนำเสนอ ^{2/}
1.1) จำนวนนักท่องเที่ยว ชาว ไทย/ชาวต่างชาติ		จังหวัด อำเภอ

● ในกรณีที่สถิติทางการเป็น ตัวชี้วัด ซึ่งได้มาจากการคำนวณค่า (ให้ระบุรายการสถิติทางการที่นำมาใช้ในการคำนวณ)

รายการสถิติทางการ(ที่ เป็นตัวชี้วัด)	รายการสถิติทางการที่นำมาใช้ ในการคำนวณ	หน่วยงาน รับผิดชอบ	สาขา	วิธีการคำนวณ ^{3/}
เช่น 1.1)				$a = \frac{b}{c} \times 100$
:				
:				

2) ชื่อสถิติทางการ:

ปีที่จัดทำ

สาขา

หมวด

หมู่

รายการสถิติทางการ	การจัดจำแนก	ระดับการนำเสนอ

● ในกรณีที่สถิติทางการเป็น ตัวชี้วัด ซึ่งได้มาจากการคำนวณค่า (ให้ระบุรายการสถิติทางการที่นำมาใช้ในการคำนวณ)

รายการสถิติทางการ(ที่ เป็นตัวชี้วัด)	รายการสถิติทางการที่นำมาใช้ ในการคำนวณ	หน่วยงาน รับผิดชอบ	สาขา	วิธีการคำนวณ
เช่น 2.2)				$a = \frac{b}{c} \times 100$

^{1/} การจัดจำแนก เช่น กลุ่มอายุ เพศ อาชีพ การศึกษา ฯลฯ

^{2/} ระดับการนำเสนอ เช่น ประเทศ ภาค จังหวัด เขตการปกครอง ฯลฯ

^{3/} วิธีการคำนวณเปลี่ยนแปลงไปตามตัวชี้วัดแต่ละตัว

4. คำนิยามที่สำคัญ:

- 1) นักทัศนจร (Excursionist) หมายถึง ผู้ที่เดินทางไปอยู่ในสถานที่อันมิใช่ที่พักถาวรของตน ซึ่งเป็นการเดินทางไปอยู่ชั่วคราว ในระยะเวลาสั้นๆ ไม่ถึง 24 ชั่วโมง(ไม่ได้ค้างคืน) และเดินทางไปโดยสมัครใจ ด้วยวัตถุประสงค์ใดๆ ก็ตามมิใช่การไปประกอบอาชีพหรือหารายได้ ทั้งนี้ผู้ที่โดยสารเรือสำราญทางทะเลที่พักรวมในเรือสำราญจะถูกนับว่าเป็นนักทัศนจร แต่ผู้โดยสารผ่านที่แวะพักเพื่อต่อเครื่องบินจะไม่นับว่าเป็นนักทัศนจร
- 2) _____
- 3) _____
- : _____

5. หน่วยงานรับผิดชอบผลิต/จัดทำข้อมูล

กลุ่ม/ฝ่าย : _____

สำนัก/ศูนย์/กอง : สำนักงานการท่องเที่ยวและกีฬาจังหวัดชัยนาท

กรม/หน่วยงาน : การท่องเที่ยวแห่งประเทศไทย

กระทรวง : กระทรวงการท่องเที่ยวและกีฬา

โทรศัพท์ : 0-5647-6556

โทรสาร : 0-5646-7556

E-mail address : -

1. การผลิต/จัดทำสถิติทางการ

1.1 ชื่อโครงการ/งาน/ทะเบียน/รายงาน : ☒ ไม่มี ☐ มี (ระบุชื่อ)

1.2 วิธีการเก็บรวบรวมข้อมูล:

☐ สัมภาษณ์

☒ สำรวจ(ระบุระเบียบวิธีทางสถิติ)สัมภาษณ์ผู้ประกอบการโรงแรมและร้านอาหาร

☐ ทะเบียน

☐ รายงาน

☐ อื่นๆ(ระบุ)

1.3 มาตรฐานการจัดจำแนกข้อมูล : ☒ ไม่มี ☐ มี (ระบุ).....

1.4 รูปแบบการจัดเก็บข้อมูล : ☐ จัดเก็บในรูปเอกสาร/รายงาน

☒ จัดเก็บในรูปแบบไฟล์ข้อมูล (เช่น doc, xls, pdf, txt ฯลฯ)

(ระบุ)xls.....

☐ ฐานข้อมูล (ระบุชื่อโปรแกรมที่จัดทำ).....

☐ อื่นๆ (ระบุ)

1.5 ความถี่ในการเก็บรวบรวมข้อมูล :

☐ รายชั่วโมง ☐ รายวัน ☐ รายสัปดาห์ ☐ รายเดือน

☐ รายไตรมาส ☐ ราย 6 เดือน ☒ รายปี ☐ ราย 2 ปี

☐ ราย 3 ปี ☐ ราย 5 ปี ☐ ราย 10 ปี

☐ อื่นๆ (ระบุ)

1.6 ความถี่ในการประมวลผลข้อมูล :

☐ รายชั่วโมง ☐ รายวัน ☐ รายสัปดาห์ ☐ รายเดือน

☐ รายไตรมาส ☐ ราย 6 เดือน ☒ รายปี ☐ ราย 2 ปี

☐ ราย 3 ปี ☐ ราย 5 ปี ☐ ราย 10 ปี

☐ อื่นๆ (ระบุ)

2. การเผยแพร่สถิติทางการ

2.1 วิธีการเผยแพร่ :

(ตอบได้มากกว่า 1 ข้อ)

☒ เอกสาร/รายงาน/สิ่งพิมพ์ (ระบุ)

☐ เว็บไซต์ (ระบุ).....

☐ อื่นๆ (ระบุ)

2.2 ความถี่ในการเผยแพร่ :

☐ รายชั่วโมง ☐ รายวัน ☐ รายสัปดาห์ ☐ รายเดือน

☐ รายไตรมาส ☐ ราย 6 เดือน ☒ รายปี ☐ ราย 2 ปี

☐ ราย 3 ปี ☐ ราย 5 ปี ☐ ราย 10 ปี

☐ อื่นๆ (ระบุ)

2.3 ระดับการเข้าถึงข้อมูล:

☒ ระดับ 1 เผยแพร่ได้

☐ ระดับ 2 เผยแพร่ได้ เมื่อมีคำขอและการอนุมัติ

3. สถิติทางการ

1) ชื่อสถิติทางการ: จำนวนนักท่องเที่ยวในจังหวัด

ปีที่จัดทำ 2555

สาขา สถิติการท่องเที่ยว

หมวดการท่องเที่ยวภายในประเทศ

หมู่นักท่องเที่ยว

รายการสถิติทางการ	การจัดจำแนก ^{1/}	ระดับการนำเสนอ ^{2/}
1.1) <u>จำนวนนักท่องเที่ยว</u> <u>ชาวไทยและชาวต่างชาติ</u>		<u>จังหวัด อำเภอ</u>

● ในกรณีที่สถิติทางการเป็น ตัวชี้วัด ซึ่งได้มาจากการคำนวณค่า (ให้ระบุรายการสถิติทางการที่นำมาใช้ในการคำนวณ)

รายการสถิติทางการ(ที่เป็นตัวชี้วัด)	รายการสถิติทางการที่นำมาใช้ในการคำนวณ	หน่วยงานรับผิดชอบ	สาขา	วิธีการคำนวณ ^{3/}
เช่น 1.1)				$a = \frac{b}{c} \times 100$
:				
:				

2) ชื่อสถิติทางการ:

ปีที่จัดทำ

สาขา

หมวด

หมู่

รายการสถิติทางการ	การจัดจำแนก	ระดับการนำเสนอ

● ในกรณีที่สถิติทางการเป็น ตัวชี้วัด ซึ่งได้มาจากการคำนวณค่า (ให้ระบุรายการสถิติทางการที่นำมาใช้ในการคำนวณ)

รายการสถิติทางการ(ที่เป็นตัวชี้วัด)	รายการสถิติทางการที่นำมาใช้ในการคำนวณ	หน่วยงานรับผิดชอบ	สาขา	วิธีการคำนวณ
เช่น 2.2)				$a = \frac{b}{c} \times 100$

^{1/} การจัดจำแนก เช่น กลุ่มอายุ เพศ อาชีพ การศึกษา ฯลฯ

^{2/} ระดับการนำเสนอ เช่น ประเทศ ภาค จังหวัด เขตการปกครอง ฯลฯ

^{3/} วิธีการคำนวณเปลี่ยนแปลงไปตามตัวชี้วัดแต่ละตัว

4. คำนิยามที่สำคัญ:

- 1) นักท่องเที่ยว (Tourist) หมายถึง ผู้ที่เดินทางไปอยู่ในสถานที่อันมิใช่ที่พักถาวรของตน ซึ่งเป็นการเดินทางไปอยู่ชั่วคราว ตั้งแต่ 24 ชั่วโมงขึ้นไป (มีการค้างคืนอย่างน้อย 1 คืน) แต่ไม่เกิน 90 วัน เป็นการเดินทางไปโดยสมัครใจด้วยวัตถุประสงค์ใดๆ ก็ตามที่มีใช้การไปประกอบอาชีพหรือหารายได้ ทั้งนี้ผู้โดยสารมาทางเรือสำราญทางทะเลแล้วไม่พักค้างคืนบนฝั่งก็จะไม่นับว่าเป็นนักท่องเที่ยว และผู้โดยสารผ่านที่แวะพักเพื่อต่อเครื่องบินก็จะไม่นับว่าเป็นนักท่องเที่ยวด้วยเช่นกัน

2) _____

3) _____

: _____

5. หน่วยงานรับผิดชอบผลิต/จัดทำข้อมูล

กลุ่ม/ฝ่าย : _____

สำนัก/ศูนย์/กอง : สำนักงานการท่องเที่ยวและกีฬาจังหวัดชัยนาท

กรม/หน่วยงาน : การท่องเที่ยวแห่งประเทศไทย

กระทรวง : กระทรวงการท่องเที่ยวและกีฬา

โทรศัพท์ : 0-5647-6556

โทรสาร : 0-5646-7556

E-mail address : -

รายละเอียดสถิติทางการ (Official Statistics Metadata) ศูนย์บริการนักท่องเที่ยว

1. การผลิต/จัดทำสถิติทางการ

1.1 ชื่อโครงการ/งาน/ทะเบียน/รายงาน : ☒ไม่มี ☐มี (ระบุชื่อ)

1.2 วิธีการเก็บรวบรวมข้อมูล:

☐สำมะโน

☐สำรวจ(ระบุระเบียบวิธีทางสถิติ)

☒ทะเบียน

☐รายงาน

☐อื่นๆ(ระบุ)

1.3 มาตรฐานการจัดจำแนกข้อมูล : ☒ไม่มี ☐มี (ระบุ).....

1.4 รูปแบบการจัดเก็บข้อมูล :

☐จัดเก็บในรูปเอกสาร/รายงาน

☒จัดเก็บในรูปแบบไฟล์ข้อมูล (เช่น doc, xls, pdf, txt ฯลฯ)

(ระบุ)doc.....

☐ฐานข้อมูล (ระบุชื่อโปรแกรมที่จัดทำ).....

☐อื่นๆ (ระบุ)

1.5 ความถี่ในการเก็บรวบรวมข้อมูล :

☐ รายชั่วโมง ☐ รายวัน ☐ รายสัปดาห์ ☐ รายเดือน

☐ รายไตรมาส ☐ ราย 6 เดือน ☒ รายปี ☐ ราย 2 ปี

☐ ราย 3 ปี ☐ ราย 5 ปี ☐ ราย 10 ปี

☐ อื่นๆ (ระบุ)

1.6 ความถี่ในการประมวลผลข้อมูล :

☐ รายชั่วโมง ☐ รายวัน ☐ รายสัปดาห์ ☐ รายเดือน

☐ รายไตรมาส ☐ ราย 6 เดือน ☒ รายปี ☐ ราย 2 ปี

☐ ราย 3 ปี ☐ ราย 5 ปี ☐ ราย 10 ปี

☐ อื่นๆ (ระบุ)

2. การเผยแพร่สถิติทางการ

2.1 วิธีการเผยแพร่ :

(ตอบได้มากกว่า 1 ข้อ)

☒ เอกสาร/รายงาน/สิ่งพิมพ์ (ระบุ)

☐ เว็บไซต์ (ระบุ).....

☐ อื่นๆ (ระบุ)

2.2 ความถี่ในการเผยแพร่ :

☐ รายชั่วโมง ☐ รายวัน ☐ รายสัปดาห์ ☐ รายเดือน

☐ รายไตรมาส ☐ ราย 6 เดือน ☒ รายปี ☐ ราย 2 ปี

☐ ราย 3 ปี ☐ ราย 5 ปี ☐ ราย 10 ปี

☐ อื่นๆ (ระบุ)

2.3 ระดับการเข้าถึงข้อมูล:

☒ ระดับ 1 เผยแพร่ได้

☐ ระดับ 2 เผยแพร่ได้ เมื่อมีคำขอและการอนุมัติ

3. สถิติทางการ

1) ชื่อสถิติทางการ: การให้บริการ/ส่งเสริมการท่องเที่ยว

ปีที่จัดทำ 2555

สาขา สถิติการท่องเที่ยว

หมวด การท่องเที่ยวภายในประเทศ

หมู่ แหล่งท่องเที่ยวและธุรกิจการท่องเที่ยว

รายการสถิติทางการ	การจัดจำแนก ^{1/}	ระดับการนำเสนอ ^{2/}
1.1) จำนวนศูนย์บริการนักท่องเที่ยว		จังหวัด

● ในกรณีที่สถิติทางการเป็น ตัวชี้วัด ซึ่งได้มาจากการคำนวณค่า (ให้ระบุรายการสถิติทางการที่นำมาใช้ในการคำนวณ)

รายการสถิติทางการ(ที่เป็นตัวชี้วัด)	รายการสถิติทางการที่นำมาใช้ในการคำนวณ	หน่วยงานรับผิดชอบ	สาขา	วิธีการคำนวณ ^{3/}
เช่น 1.1)				$a = \frac{b}{c} \times 100$
:				
:				

2) ชื่อสถิติทางการ:

ปีที่จัดทำ

สาขา

หมวด

หมู่

รายการสถิติทางการ	การจัดจำแนก	ระดับการนำเสนอ

● ในกรณีที่สถิติทางการเป็น ตัวชี้วัด ซึ่งได้มาจากการคำนวณค่า (ให้ระบุรายการสถิติทางการที่นำมาใช้ในการคำนวณ)

รายการสถิติทางการ(ที่เป็นตัวชี้วัด)	รายการสถิติทางการที่นำมาใช้ในการคำนวณ	หน่วยงานรับผิดชอบ	สาขา	วิธีการคำนวณ
เช่น 2.2)				$a = \frac{b}{c} \times 100$

^{1/} การจัดจำแนก เช่น กลุ่มอายุ เพศ อาชีพ การศึกษา ฯลฯ

^{2/} ระดับการนำเสนอ เช่น ประเทศ ภาค จังหวัด เขตการปกครอง ฯลฯ

^{3/} วิธีการคำนวณเปลี่ยนแปลงไปตามตัวชี้วัดแต่ละตัว

4. คำนิยามที่สำคัญ:

ศูนย์บริการนักท่องเที่ยว หมายถึง ศูนย์สำหรับบริการสนองความต้องการให้นักท่องเที่ยวในด้านหน้า
ทั้งให้คำแนะนำบริการข้อมูลการท่องเที่ยว และดูแลสิ่งอำนวยความสะดวกขั้นพื้นฐาน

5. หน่วยงานรับผิดชอบผลิต/จัดทำข้อมูล

กลุ่ม/ฝ่าย :

สำนัก/ศูนย์/

สำนักงานการท่องเที่ยวและกีฬาจังหวัดชัยนาท

กรม/

การท่องเที่ยวแห่งประเทศไทย

กระทรวง :

กระทรวงการท่องเที่ยวและกีฬา

โทรศัพท์ :

0-5647-6556

โทรสาร :

0-5646-7556

E-mail

-

1. การผลิต/จัดทำสถิติทางการ

1.1 ชื่อโครงการ/งาน/ทะเบียน/รายงาน : ☒ ไม่มี • มี (ระบุชื่อ)

1.2 วิธีการเก็บรวบรวมข้อมูล:

• สัมภาษณ์

• สำรวจ(ระบุระเบียบวิธีทางสถิติ)

☒ ทะเบียน

• รายงาน

• อื่นๆ(ระบุ)

1.3 มาตรฐานการจัดจำแนกข้อมูล : • ไม่มี ☒ มี (ระบุ).....

1.4 รูปแบบการจัดเก็บข้อมูล : • จัดเก็บในรูปเอกสาร/รายงาน
(ตอบได้มากกว่า 1 ข้อ) ☒ จัดเก็บในรูปแบบไฟล์ข้อมูล (เช่น doc, xls, pdf, txt ฯลฯ)
(ระบุ)doc, xls.....

• ฐานข้อมูล(ระบุชื่อโปรแกรมที่จัดทำ).....

• อื่นๆ (ระบุ)

1.5 ความถี่ในการเก็บรวบรวมข้อมูล :

• รายชั่วโมง • รายวัน • รายสัปดาห์ • รายเดือน

• รายไตรมาส • ราย 6 เดือน • รายปี • ราย 2 ปี

• ราย 3 ปี • ราย 5 ปี • ราย 10 ปี

☒ อื่นๆ (ระบุ) ...ขึ้นอยู่กับความต้องการของผู้ประกอบการ...

1.6 ความถี่ในการประมวลผลข้อมูล :

• รายชั่วโมง • รายวัน • รายสัปดาห์ • รายเดือน

• รายไตรมาส • ราย 6 เดือน • รายปี • ราย 2 ปี

• ราย 3 ปี • ราย 5 ปี • ราย 10 ปี

☒ อื่นๆ (ระบุ) ...ขึ้นอยู่กับความต้องการของผู้ประกอบการ...

2. การเผยแพร่สถิติทางการ

2.1 วิธีการเผยแพร่ : ☒ เอกสาร/รายงาน/สิ่งพิมพ์ (ระบุ)

(ตอบได้มากกว่า 1 ข้อ) • เว็บไซต์ (ระบุ).....

• อื่นๆ (ระบุ)

2.2 ความถี่ในการเผยแพร่ :

• รายชั่วโมง • รายวัน • รายสัปดาห์ • รายเดือน

• รายไตรมาส • ราย 6 เดือน • รายปี • ราย 2 ปี

• ราย 3 ปี • ราย 5 ปี • ราย 10 ปี

☒ อื่นๆ (ระบุ)ตลอดปี.....

2.3 ระดับการเข้าถึงข้อมูล:

☒ ระดับ 1 เผยแพร่ได้

• ระดับ 2 เผยแพร่ได้ เมื่อมีคำขอและการอนุมัติ

รายละเอียดสถิติทางการ (Official Statistics Metadata) เส้นทางเดินรถขนส่งสาธารณะ

3. สถิติทางการ

1) ชื่อสถิติทางการ: การให้บริการ/ส่งเสริมการท่องเที่ยว

ปีที่จัดทำ 2555 thtyu.....

สาขา สถิติขนส่ง

หมวด กิจกรรมการขนส่ง

หมู่ การขนส่งทางบก

รายการสถิติทางการ	การจัดจำแนก ^{1/}	ระดับการนำเสนอ ^{2/}
1.1) เส้นทางเดินรถขนส่งสาธารณะ	หมวดการเดินรถ	จังหวัด อำเภอ
.....
.....
.....

- ในกรณีที่สถิติทางการเป็น ตัวชี้วัด ซึ่งได้มาจากการคำนวณค่า (ให้ระบุรายการสถิติทางการที่นำมาใช้ในการคำนวณ)

รายการสถิติทางการ(ที่เป็นตัวชี้วัด)	รายการสถิติทางการที่นำมาใช้ในการคำนวณ	หน่วยงานรับผิดชอบ	สาขา	วิธีการคำนวณ ^{3/}
เช่น 1.1) a	b	$a = \frac{b}{c} \times 100$
.....	c	

2) ชื่อสถิติทางการ: การขนส่งผู้โดยสาร

ปีที่จัดทำ 2555

สาขา .ขนส่ง.....

หมวด...การเดินรถในประเทศ.....

หมู่ ...การเดินรถภายในจังหวัด.....

รายการสถิติทางการ	การจัดจำแนก	ระดับการนำเสนอ
.....
.....
.....

- ในกรณีที่สถิติทางการเป็น ตัวชี้วัด ซึ่งได้มาจากการคำนวณค่า (ให้ระบุรายการสถิติทางการที่นำมาใช้ในการคำนวณ)

รายการสถิติทางการ(ที่เป็นตัวชี้วัด)	รายการสถิติทางการที่นำมาใช้ในการคำนวณ	หน่วยงานรับผิดชอบ	สาขา	วิธีการคำนวณ
2.1)
.....

^{1/} การจัดจำแนก เช่น กลุ่มอายุ เพศ อาชีพ การศึกษา ฯลฯ

^{2/} ระดับการนำเสนอ เช่น ประเทศ ภาค จังหวัด เขตการปกครอง ฯลฯ

^{3/} วิธีการคำนวณเปลี่ยนแปลงไปตามตัวชี้วัดแต่ละตัว

4. คำนิยามที่สำคัญ:

- 1) เส้นทางหมวด 1 หมายถึง เส้นทางรถขนส่งประจำทางด้วยรถโดยสารภายในเขตกรุงเทพมหานคร เทศบาล
สุขาภิบาล เมือง และเส้นทางต่อเนื่อง
- 2) เส้นทางหมวด 2 หมายถึง เส้นทางรถขนส่งประจำทางด้วยรถโดยสารซึ่งมีจุดเริ่มต้นจากกรุงเทพฯ ไปยัง
ส่วนภูมิภาค
- 3) เส้นทางหมวด 3 หมายถึง เส้นทางรถขนส่งประจำทางด้วยรถโดยสารซึ่งมีเส้นทางระหว่างจังหวัด หรือคาบ
เกี่ยวระหว่าง เขตจังหวัดในส่วนภูมิภาค
- 4) เส้นทางหมวด 4 หมายถึง เส้นทางรถขนส่งประจำทางด้วยรถโดยสารภายในเขตจังหวัด ซึ่งอาจจะ
ประกอบด้วยเส้นทาง สายหลัก สายเดี่ยว

5. หน่วยงานรับผิดชอบผลิต/จัดทำข้อมูล

กลุ่ม/ฝ่าย : วิชาการขนส่ง

สำนัก/ศูนย์/กอง : สำนักงานขนส่งจังหวัดชัยนาท

กรม/หน่วยงาน : กรมการขนส่งทางบก

กระทรวง : คมนาคม

โทรศัพท์ : 0-56-476-648

โทรสาร : 0-56-476-646

E-mail address :

รายละเอียดสถิติทางการ (Official Statistics Metadata) มัคคุเทศก์

1. การผลิต/จัดทำสถิติทางการ

1.1 ชื่อโครงการ/งาน/ทะเบียน/รายงาน : ☒ไม่มี ☐มี (ระบุชื่อ)

1.2 วิธีการเก็บรวบรวมข้อมูล:

☐สำมะโน

☐สำรวจ(ระบุระเบียบวิธีทางสถิติ)

☒ทะเบียน

☐รายงาน

☐อื่นๆ(ระบุ)

1.3 มาตรฐานการจัดจำแนกข้อมูล : ☒ไม่มี ☐มี (ระบุ).....

1.4 รูปแบบการจัดเก็บข้อมูล : ☐จัดเก็บในรูปเอกสาร/รายงาน

(ตอบได้มากกว่า 1 ข้อ) ☒จัดเก็บในรูปแบบไฟล์ข้อมูล (เช่น doc, xls, pdf, txt ฯลฯ)

(ระบุ)doc.....

☐ฐานข้อมูล(ระบุชื่อโปรแกรมที่จัดทำ).....

☐อื่นๆ (ระบุ)

1.5 ความถี่ในการเก็บรวบรวมข้อมูล :

☐ รายชั่วโมง

☐ รายวัน

☐ รายสัปดาห์

☐ รายเดือน

☐ รายไตรมาส

☐ ราย 6 เดือน

☒ รายปี

☐ ราย 2 ปี

☐ ราย 3 ปี

☐ ราย 5 ปี

☐ ราย 10 ปี

☐ อื่นๆ (ระบุ)

1.6 ความถี่ในการประมวลผลข้อมูล :

☐ รายชั่วโมง

☐ รายวัน

☐ รายสัปดาห์

☐ รายเดือน

☐ รายไตรมาส

☐ ราย 6 เดือน

☒ รายปี

☐ ราย 2 ปี

☐ ราย 3 ปี

☐ ราย 5 ปี

☐ ราย 10 ปี

☐ อื่นๆ (ระบุ)

2. การเผยแพร่สถิติทางการ

2.1 วิธีการเผยแพร่ :

(ตอบได้มากกว่า 1 ข้อ)

☒เอกสาร/รายงาน/สิ่งพิมพ์ (ระบุ)

☐เว็บไซต์ (ระบุ).....

☐อื่นๆ (ระบุ)

2.2 ความถี่ในการเผยแพร่ :

☐ รายชั่วโมง

☐ รายวัน

☐ รายสัปดาห์

☐ รายเดือน

☐ รายไตรมาส

☐ ราย 6 เดือน

☒ รายปี

☐ ราย 2 ปี

☐ ราย 3 ปี

☐ ราย 5 ปี

☐ ราย 10 ปี

☐ อื่นๆ (ระบุ)

2.3 ระดับการเข้าถึงข้อมูล:

☒ระดับ 1 เผยแพร่ได้

☐ระดับ 2 เผยแพร่ได้ เมื่อมีคำขอและการอนุมัติ

3. สถิติทางการ

1)ชื่อสถิติทางการ: การให้บริการ/ส่งเสริมการท่องเที่ยว

ปีที่จัดทำ2554

สาขาสถิติการท่องเที่ยว

หมวดการท่องเที่ยวภายในประเทศ

หมู่แหล่งท่องเที่ยวและธุรกิจการท่องเที่ยว

รายการสถิติทางการ	การจัดจำแนก ^{1/}	ระดับการนำเสนอ ^{2/}
1.1)จำนวนมัคคุเทศก์	ราย	จังหวัด

●ในกรณีที่สถิติทางการเป็นตัวชี้วัดซึ่งได้มาจากการคำนวณค่า (ให้ระบุรายการสถิติทางการที่นำมาใช้ในการคำนวณ)

รายการสถิติทางการ(ที่เป็นตัวชี้วัด)	รายการสถิติทางการที่นำมาใช้ในการคำนวณ	หน่วยงานรับผิดชอบ	สาขา	วิธีการคำนวณ ^{3/}
เช่น 1.1)				$a = \frac{b}{c} \times 100$
:				
:				

2)ชื่อสถิติทางการ:

ปีที่จัดทำ

สาขา

หมวด

หมู่

รายการสถิติทางการ	การจัดจำแนก	ระดับการนำเสนอ

●ในกรณีที่สถิติทางการเป็นตัวชี้วัด ซึ่งได้มาจากการคำนวณค่า (ให้ระบุรายการสถิติทางการที่นำมาใช้ในการคำนวณ)

รายการสถิติทางการ(ที่เป็นตัวชี้วัด)	รายการสถิติทางการที่นำมาใช้ในการคำนวณ	หน่วยงานรับผิดชอบ	สาขา	วิธีการคำนวณ
เช่น 2.2)				$a = \frac{b}{c} \times 100$

^{1/} การจัดจำแนก เช่น กลุ่มอายุ เพศ อาชีพ การศึกษา ฯลฯ

^{2/} ระดับการนำเสนอ เช่น ประเทศ ภาค จังหวัด เขตการปกครอง ฯลฯ

^{3/} วิธีการคำนวณเปลี่ยนแปลงไปตามตัวชี้วัดแต่ละตัว

4. คำนิยามที่สำคัญ:

มัคคุเทศก์ หมายถึง ผู้ที่นำนักท่องเที่ยวไปยังสถานที่ต่าง ๆ และให้ความรู้แก่นักท่องเที่ยวเกี่ยวกับสถานที่หรือบุคคลโดยได้รับค่าตอบแทน

.....

.....

5. หน่วยงานรับผิดชอบผลิต/จัดทำข้อมูล

กลุ่ม/ฝ่าย :

สำนัก/ศูนย์/กอง : สำนักงานการท่องเที่ยวและกีฬาจังหวัดชัยนาท

กรม/หน่วยงาน : การท่องเที่ยวแห่งประเทศไทย

กระทรวง : กระทรวงการท่องเที่ยวและกีฬา

โทรศัพท์ : 0-5647-6556

โทรสาร : 0-5646-7556

E-mail address : -

1. การผลิต/จัดทำสถิติทางการ

1.1 ชื่อโครงการ/งาน/ทะเบียน/รายงาน : ☒ ไม่มี ☐ มี (ระบุชื่อ)

1.2 วิธีการเก็บรวบรวมข้อมูล:

☐ สัมภาษณ์

☐ สำรวจ(ระบุระเบียบวิธีทางสถิติ)

☒ ทะเบียน

☐ รายงาน

☐ อื่นๆ(ระบุ)

1.3 มาตรฐานการจัดจำแนกข้อมูล : ☒ ไม่มี ☐ มี (ระบุ).....

1.4 รูปแบบการจัดเก็บข้อมูล : ☐ จัดเก็บในรูปเอกสาร/รายงาน
☒ จัดเก็บในรูปแบบไฟล์ข้อมูล (เช่น doc, xls, pdf, txt ฯลฯ)
 (ระบุ)doc, xls.....

☐ ฐานข้อมูล(ระบุชื่อโปรแกรมที่จัดทำ).....

☐ อื่นๆ (ระบุ)

1.5 ความถี่ในการเก็บรวบรวมข้อมูล : ☐ รายชั่วโมง ☐ รายวัน ☐ รายสัปดาห์ ☐ รายเดือน

☐ รายไตรมาส ☐ ราย 6 เดือน ☒ รายปี ☐ ราย 2 ปี

☐ ราย 3 ปี ☐ ราย 5 ปี ☐ ราย 10 ปี

☐ อื่นๆ (ระบุ)

1.6 ความถี่ในการประมวลผลข้อมูล : ☐ รายชั่วโมง ☐ รายวัน ☐ รายสัปดาห์ ☐ รายเดือน

☐ รายไตรมาส ☐ ราย 6 เดือน ☒ รายปี ☐ ราย 2 ปี

☐ ราย 3 ปี ☐ ราย 5 ปี ☐ ราย 10 ปี

☐ อื่นๆ (ระบุ)

2. การเผยแพร่สถิติทางการ

2.1 วิธีการเผยแพร่ : ☒ เอกสาร/รายงาน/สิ่งพิมพ์ (ระบุ)

(ตอบได้มากกว่า 1 ข้อ) ☐ เว็บไซต์ (ระบุ).....

☐ อื่นๆ (ระบุ)

2.2 ความถี่ในการเผยแพร่ : ☐ รายชั่วโมง ☐ รายวัน ☐ รายสัปดาห์ ☐ รายเดือน

☐ รายไตรมาส ☐ ราย 6 เดือน ☒ รายปี ☐ ราย 2 ปี

☐ ราย 3 ปี ☐ ราย 5 ปี ☐ ราย 10 ปี

☐ อื่นๆ (ระบุ)

2.3 ระดับการเข้าถึงข้อมูล: ☒ ระดับ 1 เผยแพร่ได้

☐ ระดับ 2 เผยแพร่ได้ เมื่อมีคำขอและการอนุมัติ

รายละเอียดสถิติทางการ (Official Statistics Metadata) ป้ายบอกทาง/แหล่งท่องเที่ยว

3. สถิติทางการ

1) ชื่อสถิติทางการ: การอำนวยความสะดวกแก่นักท่องเที่ยว

ปีที่จัดทำ 2555

สาขา สถิติการท่องเที่ยว

หมวด การท่องเที่ยวภายในประเทศ

หมู่ แหล่งท่องเที่ยวและธุรกิจการท่องเที่ยว

รายการสถิติทางการ	การจัดจำแนก ^{1/}	ระดับการนำเสนอ ^{2/}
1.1) จำนวนป้ายบอกทาง/แหล่งท่องเที่ยว		จังหวัด

- ในกรณีที่สถิติทางการเป็น ตัวชี้วัด ซึ่งได้มาจากการคำนวณค่า (ให้ระบุรายการสถิติทางการที่นำมาใช้ในการคำนวณ)

รายการสถิติทางการ(ที่เป็นตัวชี้วัด)	รายการสถิติทางการที่นำมาใช้ในการคำนวณ	หน่วยงานรับผิดชอบ	สาขา	วิธีการคำนวณ ^{3/}
เช่น 1.1)				$a = \frac{b}{c} \times 100$
:				
:				

2) ชื่อสถิติทางการ:

ปีที่จัดทำ

สาขา

หมวด

หมู่

รายการสถิติทางการ	การจัดจำแนก	ระดับการนำเสนอ

- ในกรณีที่สถิติทางการเป็น ตัวชี้วัด ซึ่งได้มาจากการคำนวณค่า (ให้ระบุรายการสถิติทางการที่นำมาใช้ในการคำนวณ)

รายการสถิติทางการ(ที่เป็นตัวชี้วัด)	รายการสถิติทางการที่นำมาใช้ในการคำนวณ	หน่วยงานรับผิดชอบ	สาขา	วิธีการคำนวณ
เช่น 2.2)				$a = \frac{b}{c} \times 100$

^{1/} การจัดจำแนก เช่น กลุ่มอายุ เพศ อาชีพ การศึกษา ฯลฯ

^{2/} ระดับการนำเสนอ เช่น ประเทศ ภาค จังหวัด เขตการปกครอง ฯลฯ

^{3/} วิธีการคำนวณเปลี่ยนแปลงไปตามตัวชี้วัดแต่ละตัว

4. คำนิยามที่สำคัญ:

.....

.....

5. หน่วยงานรับผิดชอบผลิต/จัดทำข้อมูล

กลุ่ม/ฝ่าย :

สำนัก/ศูนย์/กอง : สำนักงานแขวงการทางจังหวัดชัยนาท

กรม/หน่วยงาน :

กระทรวง :

โทรศัพท์ : 0-5641-1649

โทรสาร : 0-5641-2036

E-mail address : -

1. การผลิต/จัดทำสถิติทางการ

1.1 ชื่อโครงการ/งาน/ทะเบียน/รายงาน : ☒ ไม่มี ☐ มี (ระบุชื่อ)

1.2 วิธีการเก็บรวบรวมข้อมูล:

☐ สัมภาษณ์

☒ สำรวจ(ระบุระเบียบวิธีทางสถิติ)สัมภาษณ์ผู้ประกอบการโรงแรมและร้านอาหาร

☐ ทะเบียน

☐ รายงาน

☐ อื่นๆ(ระบุ)

1.3 มาตรฐานการจัดจำแนกข้อมูล : ☒ ไม่มี ☐ มี (ระบุ).....

1.4 รูปแบบการจัดเก็บข้อมูล :

☐ จัดเก็บในรูปเอกสาร/รายงาน

(ตอบได้มากกว่า 1 ข้อ)

☒ จัดเก็บในรูปแบบไฟล์ข้อมูล (เช่น doc, xls, pdf, txt ฯลฯ)

(ระบุ)xls.....

☐ ฐานข้อมูล (ระบุชื่อโปรแกรมที่จัดทำ).....

☐ อื่นๆ (ระบุ)

1.5 ความถี่ในการเก็บรวบรวมข้อมูล :

☐ รายชั่วโมง

☐ รายวัน

☐ รายสัปดาห์

☐ รายเดือน

☐ รายไตรมาส

☐ ราย 6 เดือน

☒ รายปี

☐ ราย 2 ปี

☐ ราย 3 ปี

☐ ราย 5 ปี

☐ ราย 10 ปี

☐ อื่นๆ (ระบุ)

1.6 ความถี่ในการประมวลผลข้อมูล :

☐ รายชั่วโมง

☐ รายวัน

☐ รายสัปดาห์

☐ รายเดือน

☐ รายไตรมาส

☐ ราย 6 เดือน

☒ รายปี

☐ ราย 2 ปี

☐ ราย 3 ปี

☐ ราย 5 ปี

☐ ราย 10 ปี

☐ อื่นๆ (ระบุ)

2. การเผยแพร่สถิติทางการ

2.1 วิธีการเผยแพร่ :

(ตอบได้มากกว่า 1 ข้อ)

☒ เอกสาร/รายงาน/สิ่งพิมพ์ (ระบุ)

☐ เว็บไซต์ (ระบุ).....

☐ อื่นๆ (ระบุ)

2.2 ความถี่ในการเผยแพร่ :

☐ รายชั่วโมง

☐ รายวัน

☐ รายสัปดาห์

☐ รายเดือน

☐ รายไตรมาส

☐ ราย 6 เดือน

☒ รายปี

☐ ราย 2 ปี

☐ ราย 3 ปี

☐ ราย 5 ปี

☐ ราย 10 ปี

☐ อื่นๆ (ระบุ)

2.3 ระดับการเข้าถึงข้อมูล:

☒ ระดับ 1 เผยแพร่ได้

☐ ระดับ 2 เผยแพร่ได้ เมื่อมีคำขอและการอนุมัติ

รายละเอียดสถิติทางการ (Official Statistics Metadata) โรงแรมที่ถูกต้องตามกฎหมาย

3. สถิติทางการ

1) ชื่อสถิติทางการ: ผู้ประกอบการท่องเที่ยวในจังหวัด

ปีที่จัดทำ 2555

สาขา สถิติการท่องเที่ยว

หมวด การท่องเที่ยวภายในประเทศ

หมู่ แหล่งท่องเที่ยวและธุรกิจการท่องเที่ยว

รายการสถิติทางการ	การจัดจำแนก ^{1/}	ระดับการนำเสนอ ^{2/}
1.1) จำนวนโรงแรมที่ถูกต้องตามกฎหมาย		จังหวัด อำเภอ

● ในกรณีที่สถิติทางการเป็น ตัวชี้วัด ซึ่งได้มาจากการคำนวณค่า (ให้ระบุรายการสถิติทางการที่นำมาใช้ในการคำนวณ)

รายการสถิติทางการ(ที่เป็นตัวชี้วัด)	รายการสถิติทางการที่นำมาใช้ในการคำนวณ	หน่วยงานรับผิดชอบ	สาขา	วิธีการคำนวณ ^{3/}
เช่น 1.1)				$a = \frac{b}{c} \times 100$
:				
:				

2) ชื่อสถิติทางการ:

ปีที่จัดทำ

สาขา

หมวด

หมู่

รายการสถิติทางการ	การจัดจำแนก	ระดับการนำเสนอ

● ในกรณีที่สถิติทางการเป็น ตัวชี้วัด ซึ่งได้มาจากการคำนวณค่า (ให้ระบุรายการสถิติทางการที่นำมาใช้ในการคำนวณ)

รายการสถิติทางการ(ที่เป็นตัวชี้วัด)	รายการสถิติทางการที่นำมาใช้ในการคำนวณ	หน่วยงานรับผิดชอบ	สาขา	วิธีการคำนวณ
เช่น 2.2)				$a = \frac{b}{c} \times 100$

^{1/} การจัดจำแนก เช่น กลุ่มอายุ เพศ อาชีพ การศึกษา ฯลฯ

^{2/} ระดับการนำเสนอ เช่น ประเทศ ภาค จังหวัด เขตการปกครอง ฯลฯ

^{3/} วิธีการคำนวณเปลี่ยนแปลงไปตามตัวชี้วัดแต่ละตัว

4. คำนิยามที่สำคัญ:

โรงแรมที่ถูกต้องตามกฎหมาย หมายถึง ที่พักแรมที่สร้างขึ้นเฉพาะและแบ่งเป็นห้องพัก มีสิ่งอำนวยความสะดวกแก่นักเดินทางและเก็บค่าเช่าเป็นรายห้องที่จดทะเบียนเป็นโรงแรมถูกต้องตามกฎหมาย

.....

5. หน่วยงานรับผิดชอบผลิต/จัดทำข้อมูล

กลุ่ม/ฝ่าย :

สำนัก/ศูนย์/กอง : สำนักงานการท่องเที่ยวและกีฬาจังหวัดชัยนาท

กรม/หน่วยงาน : การท่องเที่ยวแห่งประเทศไทย

กระทรวง : กระทรวงการท่องเที่ยวและกีฬา

โทรศัพท์ : 0-5647-6556

โทรสาร : 0-5646-7556

E-mail address : -

1. การผลิต/จัดทำสถิติทางการ

1.1 ชื่อโครงการ/งาน/ทะเบียน/รายงาน : ☒ไม่มี ☐มี (ระบุชื่อ)

1.2 วิธีการเก็บรวบรวมข้อมูล:

☐สำมะโน

☐สำรวจ(ระบุระเบียบวิธีทางสถิติ)

☒ทะเบียน

☐รายงาน

☐อื่นๆ(ระบุ)

1.3 มาตรฐานการจัดจำแนกข้อมูล : ☒ไม่มี ☐มี (ระบุ).....

1.4 รูปแบบการจัดเก็บข้อมูล : ☐จัดเก็บในรูปเอกสาร/รายงาน

(ตอบได้มากกว่า 1 ข้อ) ☒จัดเก็บในรูปแบบไฟล์ข้อมูล (เช่น doc, xls, pdf, txt ฯลฯ)

(ระบุ)doc.....

☐ฐานข้อมูล(ระบุชื่อโปรแกรมที่จัดทำ).....

☐อื่นๆ (ระบุ)

1.5 ความถี่ในการเก็บรวบรวมข้อมูล :

☐ รายชั่วโมง ☐ รายวัน ☐ รายสัปดาห์ ☐ รายเดือน

☐ รายไตรมาส ☐ ราย 6 เดือน ☒ รายปี ☐ ราย 2 ปี

☐ ราย 3 ปี ☐ ราย 5 ปี ☐ ราย 10 ปี

☐อื่นๆ (ระบุ)

1.6 ความถี่ในการประมวลผลข้อมูล :

☐ รายชั่วโมง ☐ รายวัน ☐ รายสัปดาห์ ☐ รายเดือน

☐ รายไตรมาส ☐ ราย 6 เดือน ☒ รายปี ☐ ราย 2 ปี

☐ ราย 3 ปี ☐ ราย 5 ปี ☐ ราย 10 ปี

☐อื่นๆ (ระบุ)

2. การเผยแพร่สถิติทางการ

2.1 วิธีการเผยแพร่ :

(ตอบได้มากกว่า 1 ข้อ)

☒เอกสาร/รายงาน/สิ่งพิมพ์ (ระบุ)

☐เว็บไซต์ (ระบุ).....

☐อื่นๆ (ระบุ)

2.2 ความถี่ในการเผยแพร่ :

☐ รายชั่วโมง ☐ รายวัน ☐ รายสัปดาห์ ☐ รายเดือน

☐ รายไตรมาส ☐ ราย 6 เดือน ☒ รายปี ☐ ราย 2 ปี

☐ ราย 3 ปี ☐ ราย 5 ปี ☐ ราย 10 ปี

☐อื่นๆ (ระบุ)

2.3 ระดับการเข้าถึงข้อมูล:

☒ระดับ 1 เผยแพร่ได้

☐ระดับ 2 เผยแพร่ได้ เมื่อมีคำขอและการอนุมัติ

3. สถิติทางการ

1) ชื่อสถิติทางการ: ผู้ประกอบการท่องเที่ยวในจังหวัด

ปีที่จัดทำ 2554

สาขา สถิติการท่องเที่ยว

หมวด การท่องเที่ยวภายในประเทศ

หมู่ แหล่งท่องเที่ยวและธุรกิจการท่องเที่ยว

รายการสถิติทางการ	การจัดจำแนก ^{1/}	ระดับการนำเสนอ ^{2/}
1.1) จำนวนร้านค้า ร้านขายของที่ระลึกและสินค้า OTOP		จังหวัด อำเภอ

● ในกรณีที่สถิติทางการเป็น ตัวชี้วัด ซึ่งได้มาจากการคำนวณค่า (ให้ระบุรายการสถิติทางการที่นำมาใช้ในการคำนวณ)

รายการสถิติทางการ (ที่เป็น)	รายการสถิติทางการที่นำมาใช้ในการคำนวณ	หน่วยงานรับผิดชอบ	สาขา	วิธีการคำนวณ ^{3/}
เช่น 1.1)				$a = \frac{b}{c} \times 100$
:				
:				

2) ชื่อสถิติทางการ:

ปีที่จัดทำ

สาขา

หมวด

หมู่

รายการสถิติทางการ	การจัดจำแนก	ระดับการนำเสนอ

● ในกรณีที่สถิติทางการเป็น ตัวชี้วัด ซึ่งได้มาจากการคำนวณค่า (ให้ระบุรายการสถิติทางการที่นำมาใช้ในการคำนวณ)

รายการสถิติทางการ (ที่เป็นตัวชี้วัด)	รายการสถิติทางการที่นำมาใช้ในการคำนวณ	หน่วยงานรับผิดชอบ	สาขา	วิธีการคำนวณ
เช่น 2.2)				$a = \frac{b}{c} \times 100$

^{1/} การจัดจำแนก เช่น กลุ่มอายุ เพศ อาชีพ การศึกษา ฯลฯ

^{2/} ระดับการนำเสนอ เช่น ประเทศ ภาค จังหวัด เขตการปกครอง ฯลฯ

^{3/} วิธีการคำนวณเปลี่ยนแปลงไปตามตัวชี้วัดแต่ละตัว

4. คำนิยามที่สำคัญ:

ร้านขายสินค้า OTOP หมายถึง ร้านขายสินค้าหนึ่งตำบลหนึ่งผลิตภัณฑ์ ซึ่งเป็นสินค้าที่มีคุณภาพ มีจุดเด่นเป็นเอกลักษณ์ของตนเองที่สอดคล้องกับวัฒนธรรมในแต่ละท้องถิ่น

5. หน่วยงานรับผิดชอบผลิต/จัดทำข้อมูล

กลุ่ม/ฝ่าย :

สำนัก/ศูนย์/กอง : สำนักงานพัฒนาชุมชนจังหวัดชัยนาท

กรม/หน่วยงาน :

กระทรวง : กระทรวงมหาดไทย

โทรศัพท์ : 0-5641-1068

โทรสาร : 0-5641-1068

E-mail address : -

1. การผลิต/จัดทำสถิติทางการ

1.1 ชื่อโครงการ/งาน/ทะเบียน/รายงาน : ☒ไม่มี ☐มี (ระบุชื่อ)

1.2 วิธีการเก็บรวบรวมข้อมูล:

☐สำมะโน

☒สำรวจ(ระบุระเบียบวิธีทางสถิติ)สัมภาษณ์ผู้ประกอบการโรงแรมและร้านอาหาร

☐ทะเบียน

☐รายงาน

☐อื่นๆ(ระบุ)

1.3 มาตรฐานการจัดจำแนกข้อมูล : ☒ไม่มี ☐มี (ระบุ).....

1.4 รูปแบบการจัดเก็บข้อมูล :

☐จัดเก็บในรูปเอกสาร/รายงาน

(ตอบได้มากกว่า 1 ข้อ)

☒จัดเก็บในรูปแบบไฟล์ข้อมูล (เช่น doc, xls, pdf, txt ฯลฯ)

(ระบุ)doc...xls.....

☐ฐานข้อมูล(ระบุชื่อโปรแกรมที่จัดทำ).....

☐อื่นๆ (ระบุ)

1.5 ความถี่ในการเก็บรวบรวมข้อมูล :

☐ รายชั่วโมง

☐ รายวัน

☐ รายสัปดาห์

☐ รายเดือน

☐ รายไตรมาส

☐ ราย 6 เดือน

☒ รายปี

☐ ราย 2 ปี

☐ ราย 3 ปี

☐ ราย 5 ปี

☐ ราย 10 ปี

☐อื่นๆ (ระบุ)

1.6 ความถี่ในการประมวลผลข้อมูล :

☐ รายชั่วโมง

☐ รายวัน

☐ รายสัปดาห์

☐ รายเดือน

☐ รายไตรมาส

☐ ราย 6 เดือน

☒ รายปี

☐ ราย 2 ปี

☐ ราย 3 ปี

☐ ราย 5 ปี

☐ ราย 10 ปี

☐อื่นๆ (ระบุ)

2. การเผยแพร่สถิติทางการ

2.1 วิธีการเผยแพร่ :

(ตอบได้มากกว่า 1 ข้อ)

☒เอกสาร/รายงาน/สิ่งพิมพ์ (ระบุ)

☐เว็บไซต์ (ระบุ).....

☐อื่นๆ (ระบุ)

2.2 ความถี่ในการเผยแพร่ :

☐ รายชั่วโมง

☐ รายวัน

☐ รายสัปดาห์

☐ รายเดือน

☐ รายไตรมาส

☐ ราย 6 เดือน

☒ รายปี

☐ ราย 2 ปี

☐ ราย 3 ปี

☐ ราย 5 ปี

☐ ราย 10 ปี

☐อื่นๆ (ระบุ)

2.3 ระดับการเข้าถึงข้อมูล:

☒ระดับ 1 เผยแพร่ได้

☐ระดับ 2 เผยแพร่ได้ เมื่อมีคำขอและการอนุมัติ

3. สถิติทางการ

1) ชื่อสถิติทางการ: ผู้ประกอบการท่องเที่ยวในจังหวัด

ปีที่จัดทำ 2554

สาขา สถิติการท่องเที่ยว

หมวดการท่องเที่ยวภายในประเทศ

หมู่แหล่งท่องเที่ยวและธุรกิจการท่องเที่ยว

รายการสถิติทางการ	การจัดจำแนก ^{1/}	ระดับการนำเสนอ ^{2/}
1.1) จำนวนโรงแรม/ที่พัก/รีสอร์ท		จังหวัด อำเภอ

● ในกรณีที่สถิติทางการเป็น **ตัวชี้วัด** ซึ่งได้มาจากการคำนวณค่า (ให้ระบุรายการสถิติทางการที่นำมาใช้ในการคำนวณ)

รายการสถิติทางการ (ที่เป็นตัวชี้วัด)	รายการสถิติทางการที่ นำมาใช้ในการคำนวณ	หน่วยงาน รับผิดชอบ	สาขา	วิธีการคำนวณ ^{3/}
เช่น 1.1)				$a = \frac{b}{c} \times 100$
:				
:				

2) ชื่อสถิติทางการ:

ปีที่จัดทำ

สาขา

หมวด

หมู่

รายการสถิติทางการ	การจัดจำแนก	ระดับการนำเสนอ

● ในกรณีที่สถิติทางการเป็น **ตัวชี้วัด** ซึ่งได้มาจากการคำนวณค่า (ให้ระบุรายการสถิติทางการที่นำมาใช้ในการคำนวณ)

รายการสถิติทางการ(ที่เป็น ตัวชี้วัด)	รายการสถิติทางการ ที่นำมาใช้ในการ	หน่วยงาน รับผิดชอบ	สาขา	วิธีการคำนวณ
เช่น 2.2)				$a = \frac{b}{c} \times 100$

^{1/} การจัดจำแนก เช่น กลุ่มอายุ เพศ อาชีพ การศึกษา ฯลฯ

^{2/} ระดับการนำเสนอ เช่น ประเทศ ภาค จังหวัด เขตการปกครอง ฯลฯ

^{3/} วิธีการคำนวณเปลี่ยนแปลงไปตามตัวชี้วัดแต่ละตัว

4. คำนิยามที่สำคัญ:

- 1) โรงแรม หมายถึง ที่พักที่สร้างขึ้นเฉพาะและแบ่งเป็นห้องพัก มีสิ่งอำนวยความสะดวกแก่นักเดินทางและเก็บค่าเช่าเป็นรายห้อง
- 2) ที่พักแรม หมายถึง ที่ที่นักท่องเที่ยวใช้พักระหว่างเดินทาง ซึ่งอาจจำแนกเป็นประเภทต่างๆ ตามลักษณะการใช้

5. หน่วยงานรับผิดชอบผลิต/จัดทำข้อมูล

กลุ่ม/ฝ่าย :

สำนัก/ศูนย์/กอง : สมาคมธุรกิจการท่องเที่ยวจังหวัดชัยนาท

กรม/หน่วยงาน : การท่องเที่ยวแห่งประเทศไทย

กระทรวง : กระทรวงการท่องเที่ยวและกีฬา

โทรศัพท์ : 0-5641-1006

โทรสาร : 0-5641-1006

E-mail address : -

1. การผลิต/จัดทำสถิติทางการ

1.1 ชื่อโครงการ/งาน/ทะเบียน/รายงาน : ☒ไม่มี ☐มี (ระบุชื่อ)

1.2 วิธีการเก็บรวบรวมข้อมูล:

☐สำมะโน

☒สำรวจ(ระบุระเบียบวิธีทางสถิติ)สัมภาษณ์ผู้ประกอบการโรงแรมและร้านอาหาร

☐ทะเบียน

☐รายงาน

☐อื่นๆ(ระบุ)

1.3 มาตรฐานการจัดจำแนกข้อมูล : ☒ไม่มี ☐มี (ระบุ).....

1.4 รูปแบบการจัดเก็บข้อมูล : ☐จัดเก็บในรูปเอกสาร/รายงาน

(ตอบได้มากกว่า 1 ข้อ) ☒จัดเก็บในรูปแบบไฟล์ข้อมูล (เช่น doc, xls, pdf, txt ฯลฯ)

(ระบุ)doc, xls.....

☐ฐานข้อมูล(ระบุชื่อโปรแกรมที่จัดทำ).....

☐อื่นๆ (ระบุ)

1.5 ความถี่ในการเก็บรวบรวมข้อมูล :

☐ รายชั่วโมง ☐ รายวัน ☐ รายสัปดาห์ ☐ รายเดือน

☐ รายไตรมาส ☐ ราย 6 เดือน ☒ รายปี ☐ ราย 2 ปี

☐ ราย 3 ปี ☐ ราย 5 ปี ☐ ราย 10 ปี

☐อื่นๆ (ระบุ)

1.6 ความถี่ในการประมวลผลข้อมูล :

☐ รายชั่วโมง ☐ รายวัน ☐ รายสัปดาห์ ☐ รายเดือน

☐ รายไตรมาส ☐ ราย 6 เดือน ☒ รายปี ☐ ราย 2 ปี

☐ ราย 3 ปี ☐ ราย 5 ปี ☐ ราย 10 ปี

☐อื่นๆ (ระบุ)

2. การเผยแพร่สถิติทางการ

2.1 วิธีการเผยแพร่ :

(ตอบได้มากกว่า 1 ข้อ)

☒เอกสาร/รายงาน/สิ่งพิมพ์ (ระบุ)

☐เว็บไซต์ (ระบุ).....

☐อื่นๆ (ระบุ)

2.2 ความถี่ในการเผยแพร่ :

☐ รายชั่วโมง ☐ รายวัน ☐ รายสัปดาห์ ☐ รายเดือน

☐ รายไตรมาส ☐ ราย 6 เดือน ☒ รายปี ☐ ราย 2 ปี

☐ ราย 3 ปี ☐ ราย 5 ปี ☐ ราย 10 ปี

☐อื่นๆ (ระบุ)

2.3 ระดับการเข้าถึงข้อมูล:

☒ระดับ 1 เผยแพร่ได้

☐ระดับ 2 เผยแพร่ได้ เมื่อมีคำขอและการอนุมัติ

3. สถิติทางการ

1) ชื่อสถิติทางการ: ผู้ประกอบการท่องเที่ยวในจังหวัด

ปีที่จัดทำ 2554

สาขา สถิติการท่องเที่ยว

หมวดการท่องเที่ยวภายในประเทศ

หมู่แหล่งท่องเที่ยวและธุรกิจการท่องเที่ยว

รายการสถิติทางการ	การจัดจำแนก ^{1/}	ระดับการนำเสนอ ^{2/}
1.1) จำนวนร้านอาหาร		จังหวัด อำเภอ

● ในกรณีที่สถิติทางการเป็น ตัวชี้วัด ซึ่งได้มาจากการคำนวณค่า (ให้ระบุรายการสถิติทางการที่นำมาใช้ในการคำนวณ)

รายการสถิติทางการ(ที่เป็นตัวชี้วัด)	รายการสถิติทางการที่นำมาใช้ในการคำนวณ	หน่วยงานรับผิดชอบ	สาขา	วิธีการคำนวณ ^{3/}
เช่น 1.1)				$a = \frac{b}{c} \times 100$
:				
:				

2) ชื่อสถิติทางการ:

ปีที่จัดทำ

สาขา

หมวด

หมู่

รายการสถิติทางการ	การจัดจำแนก	ระดับการนำเสนอ

● ในกรณีที่สถิติทางการเป็น ตัวชี้วัด ซึ่งได้มาจากการคำนวณค่า (ให้ระบุรายการสถิติทางการที่นำมาใช้ในการคำนวณ)

รายการสถิติทางการ(ที่เป็นตัวชี้วัด)	รายการสถิติทางการที่นำมาใช้ในการคำนวณ	หน่วยงานรับผิดชอบ	สาขา	วิธีการคำนวณ
เช่น 2.2)				$a = \frac{b}{c} \times 100$

^{1/} การจัดจำแนก เช่น กลุ่มอายุ เพศ อาชีพ การศึกษา ฯลฯ

^{2/} ระดับการนำเสนอ เช่น ประเทศ ภาค จังหวัด เขตการปกครอง ฯลฯ

^{3/} วิธีการคำนวณเปลี่ยนแปลงไปตามตัวชี้วัดแต่ละตัว

4. คำนิยามที่สำคัญ:

ร้านอาหาร หมายถึง อาคารที่จัดไว้เพื่อประกอบอาหาร หรือปรุงอาหารสำเร็จและจำหน่าย ให้ผู้ซื้อ
สามารถบริโภคได้ทันที ซึ่งครอบคลุมถึงภัตตาคาร สวนอาหารห้องอาหารในโรงแรม ศูนย์อาหาร

5. หน่วยงานรับผิดชอบผลิต/จัดทำข้อมูล

กลุ่ม/ฝ่าย :

สำนัก/ศูนย์/กอง : สมาคมธุรกิจการท่องเที่ยวจังหวัดชัยนาท

กรม/หน่วยงาน : การท่องเที่ยวแห่งประเทศไทย

กระทรวง : กระทรวงการท่องเที่ยวและกีฬา

โทรศัพท์ : 0-5641-1006

โทรสาร : 0-5641-1006

E-mail address : -

